

OUTDOOR

Wanderführer

Hartmut Engel



Frankreich: Jakobsweg Via Podiensis

von Le Puy-en-Velay nach Saint-Jean-Pied-de-Port



GPS-Tracks
zum
Download

A person wearing a red jacket and a backpack is walking away from the camera on a dirt path that winds through a lush green forest. The trees are tall and their branches form a canopy overhead. The path is slightly uneven and leads into the distance. On the right side of the image, there are four yellow rectangular blocks stacked vertically.

Die Pilgerreise nach Santiago

Reise-Infos von A bis Z

Via Podiensis

**Kleiner Sprachführer
Index**

Auf dem Weg nach Larressingle (Etappe 27)



*Die Brücke Pont Vieux und das Palais Vieux am Ufer
des Lot in Espalion (Etappe 8)*



Band 128

OutdoorHandbuch

Hartmut Engel

Frankreich: Jakobsweg Via Podiensis

Frankreich: Jakobsweg

Dieses OutdoorHandbuch wurde konzipiert und redaktionell erstellt von der:



Conrad Stein Verlag GmbH

Am Markt 22, 59514 Wewel

☎ 023 84/96 39 12

✉ info@conrad-stein-verlag.de

🌐 www.conrad-stein-verlag.de

📘 www.facebook.com/outdoorverlag

📷 www.instagram.com/outdoorverlag

Alle Informationen, schriftlich und zeichnerisch, wurden nach bestem Wissen zusammengestellt und überprüft. Sie waren korrekt zum Zeitpunkt der Recherche. Eine Garantie für den Inhalt, z. B. die immerwährende Richtigkeit von Preisen, Adressen, Telefonnummern und Internetadressen, Zeit- und sonstigen Angaben, kann naturgemäß von Verlag und Autor – auch im Sinne der Produkthaftung – nicht übernommen werden.

Der Nachdruck, die Übersetzung, die Entnahme oder Kopie von Texten, Karten, Abbildungen und Symbolen sowie die Verwertung auf elektronischen Datenträgern, die Einspeicherung in Medien wie Internet (auch auszugsweise) sind ohne vorherige schriftliche Genehmigung des Verlags unzulässig und strafbar.

Copyright Conrad Stein Verlag GmbH. Alle Rechte vorbehalten.

Dieses Buch ist im Buchhandel und in Ausrüstungsläden erhältlich und kann im Internet oder direkt beim Verlag bestellt werden.

OutdoorHandbuch Band 128

ISBN 978-3-86686-882-3

14., überarbeitete Auflage 2026

Text und Fotos: Hartmut Engel

Karten: Heide Schwinn und Manuela Dastig

Lektorat: Ricarda Kuschma und Anna-Lena Ebner

Layout: Manuela Dastig

Gesamtherstellung: Gutenberg Beuys Feindruckerei GmbH,
Hans-Böckler-Straße 52, 30851 Langenhagen

Dieses OutdoorHandbuch hat 256 Seiten mit 71 farbigen Abbildungen sowie 58 farbigen Karten im Maßstab 1:150.000, 43 farbigen Höhenprofilen, 5 farbigen Stadtplänen und einer farbigen, ausklappbaren Übersichtskarte.

Autor und Verlag freuen sich über Ihr Feedback. Schreiben Sie Ihre Tipps und Verbesserungen an info@conrad-stein-verlag.de oder nutzen Sie unsere Social-Media-Kanäle. Bitte nennen Sie dabei Titel, Auflage und Seitennummer.

Titelfoto: Blick auf Le Puy-en-Velay mit Marienstatue und Kathedrale


Inhalt

Vorwort		8
Die Pilgerreise nach Santiago		9
Die Geschichte des Jakobsweges		10
Der Pilgerausweis		11
Reise-Infos von A bis Z		12
An- und Abreise	13	Medizinische Versorgung 23
Ausrüstung	14	Notruf 23
Einkaufen	14	Öffentlicher Nahverkehr 24
Essen und Trinken	15	Sprache 24
Etappen und Unterkünfte	16	Stromspannung 25
Feiertage und Ferien	19	Telekommunikation 25
Geld	20	Tiere 26
Gepäcktransport	20	Updates 27
Information	20	Wandern mit Hund 27
Klima und Reisezeit	21	Wegmarkierungen 28
Landkarten und GPS	22	
Via Podiensis:		
Von Le Puy-en-Velay nach Saint-Jean-Pied-de-Port		29
1. Le Puy-en-Velay – Saint-Privat-d'Allier	23,5 km	30
2. Saint-Privat-d'Allier – Saugues	19,8 km	42
3. Saugues – Saint-Alban-sur-Limagnole	32,8 km	50
4. Saint-Alban-sur-Limagnole – Aumont-Aubrac	15,2 km	58
5. Aumont-Aubrac – Nasbinals	26,2 km	62
6. Nasbinals – Saint-Chély-d'Aubrac	16,6 km	68
7. Saint-Chély-d'Aubrac – Saint-Côme-d'Olt	16,8 km	74
8. Saint-Côme-d'Olt – Espalion	8,4 km	78
9. Espalion – Estaing	12,2 km	83
10. Estaing – Golinhac	14,3 km	88
11. Golinhac – Conques	21,2 km	92
12. Conques – Decazeville	21,3 km	99
13. Decazeville – Livinhac-le-Haut	4,9 km	105
14. Livinhac-le-Haut – Figeac	24,2 km	108
15. Figeac – Cajarc	31,2 km	116
16. Cajarc – Limogne-en-Quercy	19,3 km	125

17. Limogne-en-Quercy – Bach	13,6 km	130
18. Bach – Cahors	26,5 km	134
19. Cahors – Montcuq	32,6 km	140
20. Montcuq – Lauzerte	14,5 km	148
21. Lauzerte – Moissac	28,1 km	152
22. Moissac – Auvillar	22,0 km	159
23. Auvillar – Miradoux	17,1 km	165
24. Miradoux – Lectoure	15,7 km	169
25. Lectoure – La Romieu	18,5 km	174
26. La Romieu – Condom	13,1 km	179
27. Condom – Montréal-du-Gers	16,4 km	184
28. Montréal-du-Gers – Eauze	17,3 km	189
29. Eauze – Nogaro	21,1 km	195
30. Nogaro – Aire-sur-l'Adour	27,8 km	201
31. Aire-sur-l'Adour – Miramont-Sensacq	17,8 km	208
32. Miramont-Sensacq – Arzacq-Arraziguet	16,3 km	211
33. Arzacq-Arraziguet – Arthez-de-Béarn	30,2 km	216
34. Arthez-de-Béarn – Navarrenx	31,8 km	222
35. Navarrenx – Aroue	19,7 km	229
36. Aroue – Ostabat-Asme	24,4 km	233
37. Ostabat-Asme – Saint-Jean-Pied-de-Port	22,6 km	239

Kleiner Sprachführer 248

Index 252

 Eine **Übersichtskarte** des Weges, **Autorenprofil** sowie eine Liste aller verwendeten **Symbole** in diesem Buch finden Sie auf den vorderen und hinteren Umschlagseiten bzw. -klappen.

Reise-Infos von A bis Z

Dichter Verkehr kurz hinter Olhåiby (Etappe 36)

An- und Abreise

Le Puy-en-Velay als Ausgangspunkt dieser Reise ist verkehrstechnisch gut erreichbar. Bahnverbindungen und Preise finden Sie unter <https://bahn.de> (D), <https://oebb.at> (A) oder www.sbb.ch (CH). Zug- und Busverbindungen innerhalb Frankreichs können Sie beim offiziellen Vertriebspartner der SNCF (Staatliche Eisenbahngesellschaft Frankreichs) unter <https://sncf-connect.com> recherchieren und buchen.

10 km westnordwestlich von Le Puy, in der Nähe des Städtchens Loudes, liegt der Regionalflughafen Le Puy Loudes. Er wird derzeit aber nur von der französischen Fluggesellschaft Twinjet (twinjet.fr) von Paris aus angefliegen. Wer teilweise mehrmaliges Umsteigen nicht scheut und bereit ist, etwas tiefer in die Tasche zu greifen (Hin- und Rückflug von Paris ab € 400), kann Le Puy also auch mit dem Flieger erreichen. Mit dem Taxi erreichen Sie vom Flughafen das Zentrum von Le Puy in einer knappen halben Stunde.

Wer mit dem eigenen Pkw anreist, findet eine Fülle von Parkmöglichkeiten, auch in Parkhäusern oder Tiefgaragen (z. B. im Zentrum am Place Breuil). Detaillierte Informationen finden Sie unter <http://www.lepuyenvelay.fr/acheter-aupuy-en-velay/Stationner-se-deplacer-n14/Stationnement-a8.html>.

Vielleicht kommen Sie aber auch zu Fuß auf einem der beiden großen Jakobswege, die nach Le Puy-en-Velay führen, auf der Via Gebennensis aus Genf oder auf der in Frankreich „Weg der Deutschen“ genannten Strecke von Trier über Metz und Dijon.

Conques ist 200 km von Le Puy-en-Velay entfernt und ein beliebtes Zwischenziel. Seit 2015 verbindet ein Pilgerbus (Compostel'Bus) der Migratour-Gruppe den Ort mit Le Puy-en-Velay. Der Bus fährt morgens von Le Puy ab, ist mittags in Conques und fährt am späten Nachmittag wieder zurück. Er hält an den meisten Etappenzielen und fährt täglich zwischen Mitte April und Ende Oktober. Das Ticket kostet für die gesamte Strecke ca. € 40. Den genauen Fahrplan und Preise erhalten Sie unter bus-chemin-compostelle.com. Dort können Sie auch im Voraus buchen, was dringend angeraten wird.

Saint-Jean-Pied-de-Port als Endpunkt der Reise ist mehrmals pro Tag über einen Regionalexpress mit Bayonne bei Biarritz verbunden, wo man in die Schnellzüge und den TGV umsteigen kann. Die Abfahrtszeiten können Sie unter den oben genannten Bahn-Internetseiten abfragen.



Von Bayonne hat man mit Bussen der Gesellschaft FlixBus (flixbus.de) Verbindungen in viele Städte Europas.

Den nächstgelegenen Flughafen Biarritz erreichen Sie mit der Bahn ebenfalls über Bayonne. Die Fluggesellschaften Airfrance, (airfrance.de) und Transavia France (transavia.com) fliegen von Biarritz aus nach Paris.

**Via Podiensis:
Von Le Puy-en-Velay nach
Saint-Jean-Pied-de-Port**



Marienstatue Notre-Dame-de-France (Etappe 1)


-  **Camping municipal Le Marchat**, Le Bourg, 43580 Saint Privat d'Allier, ☎ 06 83 47 52 04, ab € 10, 📅 01.05.-15.10., wenige Meter vom GR 65 am Ortsausgang
-  **romanische Kirche** aus Vulkangestein mit bemerkenswertem Chor

Der kleine Ort mit seinen knapp 400 Einwohnerinnen und Einwohnern liegt wunderschön in der Schlucht des Flusses Allier. Sehenswert ist die romanische Kirche, die in Teilen aus dem 11. Jh. stammt.



2. Saint-Privat-d'Allier – Saugues

➡ 19,8 km, ⬆ 890 m, ⬇ 791 m, ⬆ 600-1.100 m, ⌚ 7 Std.

0,0 km	⬆ 871 m	Saint-Privat-d'Allier       
3,2 km	⬆ 933 m	Rohegude   
4,6 km	⬆ 775 m	Pratclaux  
7,3 km	⬆ 619 m	Monistrol-d'Allier          
8,6 km	⬆ 742 m	Escluzels 
11,3 km	⬆ 1.022 m	Montaure 
13,2 km	⬆ 1.059 m	Roziers
15,0 km	⬆ 1.050 m	Le Vernet 
16,8 km	⬆ 1.085 m	Rognac
19,8 km	⬆ 970 m	Saugues             

 Der Weg führt bis Rohegude auf einigen Abschnitten auf Pfaden, die bei Regenwetter schwierig und rutschig sein können, worauf Warnschilder jeweils hinweisen. Bleiben Sie bei Regenwetter an den angegebenen Stellen besser auf der Straße, die mehr oder weniger parallel zu den Pfaden verläuft.

Im Zentrum von Saint-Privat-d'Allier verlässt der GR 65 die D589 schräg gegenüber vom Hotel und führt an einer Autowerkstatt vorbei aufwärts zum Berg. Nach etwas mehr als 100 m zweigt rechts ein Weg zum Campingplatz ab, den Sie nach 30 m erreichen. Der GR 65 folgt hier aber der Asphaltstraße um die Linkskurve. In der nächsten Rechtskurve gehen Sie links auf einem steinigem Weg weiter.

 Etwas oberhalb der Abzweigung finden Sie an drei Steinkreuzen einen guten  Rastplatz mit einer herausragenden Aussicht auf das auf einem Felsporn thronende Saint-Privat-d'Allier und in das Alliertal.

Der Wanderweg, von dem Sie immer wieder herrliche Blicke auf den Ort und ins Tal haben, mündet in die D301, der Sie nach rechts folgen. 130 m weiter bie-



Saint-Privat-d'Allier im Morgennebel

gen Sie links auf einen Pfad ab (Achtung: bei Regenwetter sehr rutschig), der steil abwärtsführt, unten den Bach Planchette überquert und dann wieder steil aufwärts in die D301 mündet. Sie gehen gegenüber auf den Feldweg, der zum Weiler Combriaux führt. Danach wandern Sie entlang einer Asphaltstraße, zum Teil parallel zu ihr auf einem schmalen Pfad, bis **Rochegude** 𐌹 𐌿, das Sie nach 1,8 km erreichen.

✚ Von der **Chapelle Saint-Jacques de Rochegude** ① aus dem Jahr 1328 genießen Sie eine wunderbare Aussicht über die Schlucht des Allier. Von der ehemaligen Burg blieb nur noch der Turm stehen. Besonders schön ist der Blick, wenn frühmorgens das Tal des Allier noch voller Nebel hängt. Sie befinden sich dann wahrhaftig „über den Wolken“.

Gehen Sie unterhalb der Kapelle zwischen den beiden Häusern auf einem unbefestigten Weg, der später zu einem Pfad wird, relativ steil zur D301 hinab. Ein schöner Weg durch dichten Wald. Unten angekommen folgen Sie der Straße nach links, biegen knapp 100 m weiter dann links auf einen Pfad, der nach wenigen Schritten zum Weiler **Pratclaux** 𐌿 führt.

🏠 **Gîte de la Ribeyre**, Christelle und Stéphane Robert, Pratclaux, 43580 Saint-Privat-d'Allier, ☎ 06 63 46 37 09, 🌐 gitedelaribeyre.com, HP €€, 📅 15.03.-30.09., im Weiler

Sie durchqueren den Weiler und gehen gleich hinter dem letzten Haus auf der rechten Seite rechts auf einen Pfad, der über eine Wiese führt und an der D301




- ◆ **Gîte du Pont Eiffel**, André Solakian, Le Bourg, 43580 Monistrol-d'Allier, ☎ 06 44 72 81 95, 📧 gitedupont Eiffel.fr, €, 🏠 ganzjährig, an der Südseite der Brücke über den Allier. Reservierung nur über Telefon. Die kleine, gepflegte Unterkunft wird von einem sehr freundlichen und hilfsbereiten Herbergsvater geleitet.
- ◆ **Gîte La Tsabone**, Patrick und Myriam Fourquet, Montée des Deux Chiens, 43580 Monistrol-d'Allier, ☎ 06 15 15 38 39, 📧 latsabone@yahoo.fr, 🌐 www.latsabone.fr, €, 🏠 01.03.-31.10., nahe der Kirche
- 🚫🏠 **Les Terrasses du Verger**, 424 Route du Gévaudan, 43580 Monistrol-d'Allier, ☎ 06 40 50 30 22, 🌐 lesterrassesduverger.fr, €, 🏠 April-Okt, nahe am Weg noch vor der Altstadt
- 🏠 **Camping municipal Le Vivier**, Rue du Pain de sucre, 43580 Monistrol-d'Allier, ☎ 04 71 57 24 14, 🌐 camping-le-vivier.fr, Übernachtung im Pilgerzelt (Ü € 16), 🏠 15.04.-30.09., direkt am Fluss
- ✝ **romanische Kirche** mit einem Kreuz aus dem 16. Jh.
- ⚡ **Elektrizitätswerk** aus dem Jahr 1926
- 😊 **gute Bademöglichkeit** im Fluss in der Nähe des Bahnhofs

Margeride-Bergland

Mit dem Überschreiten des Allier verlassen Sie das vulkanische Velay und wandern in das Granithochland der Margeride. Im Karbon, vor 360-300 Mio. Jahren, als Farne und Amphibien das Land beherrschten, kollidierten die Kontinente Gondwana und Laurentia-Baltica und formten den Superkontinent Pangäa. Durch diese Kollision entstanden viele Gebirgszüge, z. B. die Appalachen, der Schwarzwald, der Harz und auch die Margeride. Ihre Höhe von über 1.000 m und der saure, nährstoffarme Boden lassen kaum Ackerbau zu. Daher ist die Margeride eine dünn besiedelte Landschaft mit viel Wald und Weide, in der vor allem Viehzucht betrieben wird. Nach Westen wird diese Landschaft durch das Tal des Truyère (in Les Estrets 📍 S. 59) begrenzt.

Index



Blick auf Estaing (Etappe 9)

A		C	
Aire-sur-l'Adour	205	Cagnac	109
An-/Abreise	13	Cahors	137
Arblade-le-Bas	204	Cajarc	124
Argagnon	224	Cami Ferrat	132, 134
Armagnac	194	Cami Gasco	132
Aroue	233	Camino Francés	246
Arthez-de-Béarn	221	Campagnac	93
Arzacq-Arraziguet	215	Campingplätze	18
Aubrac	70	Castelnau-sur-l'Auvignon	179
Aubrac-Hochland	59	Castet-Arrouy	169
Augeac	38	Castetnau-Camblong	230
Aumont-Aubrac	61	Castillon	220
Auvillar	163	Castin	203
		Catchébot	204
B		Causse de Limogne	126
Bach	134	Chabanes-Planes	58
Baffalie	144	Chahara	241
Bains	38	Chambre	18
Barcelonne-du-Gers	204	Chanaleilles	53
Bardigues	165	Chazeaux	53
Barthes	196	Cherbeys	230
Basckenland	231	Claverie	201
Basquin	191	Col de l'Hospitalet	54
Bastida Choko	241	Combe-Salgues	121
Béduer	120	Combelle	149
Bégorre	209	Commandet	219
Bel-Air	112	Condom	181
Belvezet	72	Conques	13, 96
Bestit	212	Cordonnier	210
Bigose	60		
Biran	167	D	
Bohoteguaia	232	Decazeville	104
Bonal	149	Dolmen	122
Bonnet	153	Domaine de Saint-Géry	146
Bord	111	Domaine du Sauvage	53
Boudou	160	Durand	144
Boué	170	Durfort-Lacapelette	154
Bourdailles	161		
Branérot	214	E	
Bretagne-d'Armagnac	192	Eauze	192
Briffoul	84	Escluzels	46
Bussunarits	243	Espagnette	159

Espalais	163	Harambeltz	237
Espalion	81	Hiriburria	236
Espazot	175	Hôtel	18
Espeyrac	94	Hunde	26
Espis	154		
Essen	15	I/J	
Estaing	86	Internet	21, 25
Etappen	16	Ithurbidéa	241
Etchartia	236	Jakobusgesellschaften	21
Etcheleta	239	Jaureguiberry	234
Eynies	102		
		L	
F		L'Estrade	75
Fabré	143	La Baysse	154
Fay	38	La Cassagnole	118
Faycelles	119	La Cipièrre	111
Fejalat	36	La Clauze	52
Ferrières	118	La Combe	103
Ferrières-Bas	131	La Combe Fourcade	143
Fichous-Riumayou	217	La Coume	226
Figeac	113	La Madeleine	243
Finieyrols	64	La Maissonette	191
Flamarens	167	La Moulin de Belin	171
Fontailles	90	La Pierre-Levée	112
Fremdenverkehrsämter	20	La Quintarde	137
Fromagère	180	La Roche	37
		La Roche de Lajo	55
G		La Romieu	177
Gaillac	126	La Rosière	142
Gaineko-Etxea	239	La Sablière	180
Galette	212	La Sansaguerie	90
Gamarthe	242	La Vayassière	72
Géus-d'Arzacq	219	La Vitarelle	112
Gîte	17	Labastide-Marnhac	142
Golinhac	91	Lacassourette	220
GPS-Tracks	23	Lacorne	230
Grabé	203	Lacoste	110
Grazières-Mages	58	Lafosse	210
Gréalou	122	Lagarde-Haute	150
Guirande	110	Lalaubie	110
		Lamagnagues	212
H		Lamothe	191
Haget	198	Landkarten	22
Haouré	203	Lanne-Soubiran	202

Larceveau	240	Les Recours	74
Laroquette	160	Lhospitalet	143
Larressingle	185	Lichos	231
Larreule	218	Limogne-en-Quercy	130
Larribar-Sorhapuru	236	Livinhac-le-Haut	106
Lasbros	63	Lottal	78
Lascabanes	145	Louvigny	216
Lasserre-de-Haut	187		
Lauzerte	151	M	
Le Baradiou	180	Magaou	153
Le Bédât	191	Maison La Barbe	202
Le Chartron	153	Malause	161
Le Chier	41	Manciet	196
Le Falzet	52	Margeride-Bergland	45
Le Gariat	136	Maridac	179
Le Gévaudan	111	Marides	175
Le Grand Saule	227	Markierungen	28
Le Mas	91	Marquittou	223
Le Pech	136	Marsolan	175
Le Pinet	50	Mas de Borries	128
Le Poteau	92	Mas de Dalat	128
Le Puy Clavel	122	Mas de Games	129
Le Puy-en-Velay	13, 30	Mas de Jantille	127
Le Radal	91	Mas de la Croix	120
Le Rouget	56	Mas de la Teule	128
Le Soulié	93	Mas de Palat	129
Le Terly	110	Mas de Surgues	120
Le Thabor	108	Mas de Vers	135
Le Touron	124	Mas-de-Mathieu	128
Le Verdier	123	Mas-del-Pech	128
Le Vernet	47	Maslacq	224
Le Villeret d'Apchier	52	Massip	91
Lectoure	171	Méritein	227
Lelin-Lapujolle	203	Miradoux	168
Les Albusquiès	92	Miramont-Sensacq	210
Les Bories-Basses	133	Moissac	156
Les Cambrassats	75	Mongelos	242
Les Camps	85	Monistrol-d'Allier	44
Les Clémenties	102	Montaure	47
Les Estrets	59	Montbonnet	40
Les Faux	56	Montcuq	147
Les Grèzes	149	Montgros	66
Les Pradelles	112	Montjoie	151
Les Quatre Chemins	64	Montlaurzun	149

Montréal-du-Gers	187	Rouillac	149
Montredon	110	Roux	149
		Roziers	47

N

Nahverkehr	24
Nasbinals	67
Navarrenx	227
Noailhac	101
Nogaro	199
Notruf	23

O/P

Olhaïby	234
Ostabat-Asme	238
Pagès	187
Pech Canot	131
Pech Granat	123
Pech Niol	127
Pech Rougié	120
Pehour	198
Pelota	224
Pénabert	195
Petit Vaucluse	170
Peyret	196
Pilgerausweis	11
Pimbo	212
Pitrac	170
Pomayrols	106
Pommevic	162
Pomps	220
Pratclaux	43
Prayssac	103
Puech de Vermus	80

Q/R

Quercy blanc	143
Ramourouscle	39
Ribère	190
Rieutort d'Aubrac	65
Rigue	196
Rocamadour	116
Rochegude	43
Rognac	47
Romégoux	103

S

Safran	124
Saint-Alban-sur-Limagnole	56
Saint-Antoine-du-Pont-d'Arratz	166
Saint-Chély-d'Aubrac	73
Saint-Christophe-sur-Dolaison	37
Saint-Côme-d'Olt	77
Saint-Félix	111
Saint-Jean-de-Laur	127
Saint-Jean-le-Vieux	243
Saint-Jean-Mirabel	111
Saint-Jean-Pied-de-Port	13, 244
Saint-Marcel	96
Saint-Martin-de-Durfort	154
Saint-Pierre-de-Bessuéjols	84
Saint-Privat-d'Allier	41
Saugues	48
Sauvelade	226
Sénergues	95
Séviac	190

T

Tallode	37
Tarissan	170
Ténarèze	190
Tiere	26
Tournié	110
Trigodina	143
Trinken	15
Trüffel	126

U/V

Unterkünfte	16
Updates	27
Utxiat	241
Varaire	132
Vaylats	135
Velay	36
Vivioles	103



GEO Saison: „Sehr übersichtlich strukturiert, gute, detaillierte Beschreibung der einzelnen Etappen.“

- ▷ Auf den Spuren mittelalterlicher Pilger von Le-Puy-en-Velay bis nach Saint-Jean-Pied-de-Port, dem Startpunkt des Camino Francés (755 km)
- ▷ Wandern auf dem vielleicht schönsten französischen Jakobsweg
- ▷ Durch das bizarre vulkanische Velay, die Hochflächen des Aubrac und der Causses, über die Schwemmlandebene der Garonne bis zum lieblichen Vorland der Pyrenäen

- ▷ Ausführlicher Index
- ▷ Praktische Griffmarken
- ▷ Einprägsame Symbole
- ▷ 58 farbige Karten im Maßstab 1:150.000
- ▷ 43 farbige Höhenprofile
- ▷ 5 farbige Stadtpläne
- ▷ 1 farbige, ausklappbare Übersichtskarte
- ▷ Haltbare PUR-Klebebindung



14., überarbeitete Auflage 2026
OutdoorHandbuch Band 128
ISBN 978-3-86686-882-3
€ 18,00 [D]

