

OUTDOOR

Wanderführer

Raffaele Nostitz



Türkei: Lykischer Weg von Fethiye nach Antalya



GPS-Tracks
zum
Download

The background of the entire page is a photograph of a dirt path winding through a lush green forest. In the distance, a range of mountains is visible under a clear, bright blue sky. The path is made of dry earth and small stones, flanked by various green plants and some small orange flowers in the foreground.

Land und Leute

Reise-Infos von A bis Z

Etappenbeschreibung

Kleiner Sprachführer

Index

Unterwegs Richtung Tahtalı Dağı (22. Etappe)



Blick zurück auf Akbel (6. Etappe)

Band 171

OutdoorHandbuch

Raffaele Nostitz

Türkei: Lykischer Weg von Fethiye nach Antalya



Türkei: Lykischer Weg

Dieses OutdoorHandbuch wurde konzipiert und redaktionell erstellt von der:



Conrad Stein Verlag GmbH

Kiefernstr. 6, 59514 Welter

☎ 023 84/96 39 12

✉ info@conrad-stein-verlag.de

💻 www.conrad-stein-verlag.de

📘 www.facebook.com/outdoorverlag

📷 www.instagram.com/outdoorverlag

Der Nachdruck, die Übersetzung, die Entnahme oder Kopie von Texten, Karten, Abbildungen und Symbolen sowie die Verwertung auf elektronischen Datenträgern, die Einspeicherung in Medien wie Internet (auch auszugsweise) sind ohne vorherige schriftliche Genehmigung des Verlags unzulässig und strafbar.

Copyright Conrad Stein Verlag GmbH. Alle Rechte vorbehalten.



Druckprodukt mit finanziellem

Klimabeitrag

[ClimatePartner.com/10951-2504-1006](https://climatepartner.com/10951-2504-1006)

Als Outdoor-Verlag sind uns der Schutz und die Erhaltung der Natur seit jeher ein besonderes Anliegen. Auch in Sachen

Klimaschutz haben wir eine Vorreiterrolle inne: Wir sind der einzige Buchverlag in Deutschland, der bereits seit 2008 seine Bücher konsequent klimaneutral in Deutschland produzieren und transportieren lässt. Dabei wird nicht nur klimaneutral, sondern auch nachhaltig, d. h. so umweltschonend wie möglich produziert, z. B. durch die Auswahl von umweltfreundlichen Materialien. Die bei der Produktion der Bücher entstandenen CO₂-Emissionen werden durch die Unterstützung von zertifizierten Klimaschutzprojekten ausgeglichen. Jedes Buch wird daher mit dem Logo „klimaneutral“ und einer ClimatePartner-Zertifikatsnummer versehen. Mithilfe dieser Nummer können Sie unter www.climatepartner.com Informationen zu der eingesparten CO₂-Menge und dem Projekt finden, das mit der Abgabe gefördert wird.

Das Engagement des Conrad Stein Verlags wurde im Rahmen des Projekts „Klimaneutraler Buchverlag“ mit dem Westenergie Klimaschutzpreis 2022 ausgezeichnet.

OutdoorHandbuch Band 171

ISBN 978-3-86686-866-3 7., überarbeitete Auflage 2025

Text und Fotos: Raffaele Nostitz

Karten: Dieter Großelohmann

Lektorat: Anna-Lena Ebner

Layout: Ricarda Kuschma und Anna-Lena Ebner

Gesamtherstellung: gutenbergs beuys feindruckerei

Dieses OutdoorHandbuch hat 192 Seiten mit 41 farbigen Abbildungen sowie 43 farbigen Karten im Maßstab 1:75.000, 30 farbigen Höhenprofilen und einer farbigen, ausklappbaren Übersichtskarte.

Alle Informationen, schriftlich und zeichnerisch, wurden nach bestem Wissen zusammengestellt und überprüft. Sie waren korrekt zum Zeitpunkt der Recherche. Eine Garantie für den Inhalt, z. B. die immerwährende Richtigkeit von Preisen, Adressen, Telefonnummern und Internetadressen, Zeit- und sonstigen Angaben, kann naturgemäß von Verlag und Autor – auch im Sinne der Produkthaftung – nicht übernommen werden.

Der Autor und der Verlag freuen sich über Ihr Feedback. Schreiben Sie Ihre Tipps und Verbesserungen an info@conrad-stein-verlag.de oder nutzen Sie unsere Social-Media-Kanäle. Bitte nennen Sie dabei Titel, Auflage und Seitennummer.

Dieses Buch ist im Buchhandel und in Ausrüstungsläden erhältlich und kann im Internet oder direkt beim Verlag bestellt werden.

Titelfoto: Blick zurück auf Öludeniz (I. Etappe)

Inhalt

Einleitung		8
Land und Leute		11
Lykien		12
Geografie		12
Geschichte		13
Wirtschaft und Politik		15
Flora und Fauna		16
Reise-Infos von A bis Z		18
Anforderung/Schwierigkeitsgrad	19	Reisezeit/Klima 38
Anreise	19	Sehenswürdigkeiten 39
Apps	21	Sicherheit 39
Ausrüstung	22	Telefon und Internet 40
Baden	25	Toiletten 41
Elektrizität	25	Trinkwasser 41
Etappenübersicht und -aufteilung	26	Übernachten 42
Geld	29	Updates 44
Hamam (türkisches Bad)	30	Verhaltensregeln 44
Kartenmaterial & GPS	30	Verkehrsmittel am Weg 49
Lebensmittel	33	Wandern mit Hund 50
Moscheen	35	Wandern mit Kindern 50
Notfall und medizinische Hilfe	36	Wegmarkierung 50
Outdoorküche	37	Zeit 51
Post	37	Zoll 51
Etappenbeschreibung		52
1. Etappe: Ovacık – Hisar (Faralya)	13,3 km	54
2. Etappe: Hisar (Faralya) – Alınca ☆	11,2 km	60
3. Etappe: Alınca – Bel ☆	13,2 km	66
4. Etappe: Bel – Kumluova	23,5 km	72
5. Etappe: Kumluova – Akbel	25,7 km	78
6. Etappe: Akbel – Gelemiş	15,0 km	86
7. Etappe: Gelemiş – Kalkan	20,6 km	91
8. Etappe: Kalkan – Sarıbelen	14,5 km	95
9. Etappe: Sarıbelen – Gökgeören ☆	12,4 km	99

10. Etappe: Gökçeören – Çukurbağ	20,8 km	101
11. Etappe: Çukurbağ – Kaş	7,3 km	105
12. Etappe: Kaş – Boğazcık ☆	19,3 km	108
13. Etappe: Boğazcık – Kaleüçağız ☆	14,6 km	114
14. Etappe: Kaleüçağız – Demre (Kale)	18,6 km	120
15. Etappe: Demre – Belören	9,6 km	127
16. Etappe: Belören – İncegeriş-Tepesi-Grat ☆	14,7 km	130
17. Etappe: İncegeriş-Tepesi-Grat – Finike	17,0 km	133
18. Etappe: Finike – Karaöz	29,3 km	139
19. Etappe: Karaöz – Adrasan ☆	21,3 km	145
20. Etappe: Adrasan – Çıralı	15,9 km	150
21. Etappe: Çıralı – Beycık	17,0 km	155
22. Etappe: Beycık – Yaylakuzdere ☆	12,8 km	160
23. Etappe: Yaylakuzdere – Göynük Yaylasi	17,9 km	165
24. Etappe: Göynük Yaylasi – Göynük ☆	15,2 km	169
25. Etappe: Göynük – Hüdacık-Pass ☆	14,8 km	172
26. Etappe: Hüdacık-Pass – Tıpalia	19,0 km	176
27. Etappe: Tıpalia – Geyikbayırı ☆	12,2 km	181

Kleiner Sprachführer	187
----------------------	-----

Index	191
-------	-----

☺ Eine **Übersichtskarte** des Weges, **Autorenprofil** sowie eine Liste aller verwendeten **Symbole** in diesem Buch finden Sie auf den vorderen und hinteren Umschlagseiten bzw. -klappen.

Reise-Infos von A bis Z



Wegmarkierung, Wegweiser und Werbetafel
am Lykischen Weg vor Gey (3. Etappe)

Anforderung/Schwierigkeitsgrad

Der Lykische Weg ist zwar im eigentlichen Sinne nicht technisch schwierig und daher auch von Wanderinnen und Wanderern ohne alpine Kenntnisse zu meistern, aber in jedem Fall über weite Strecken sehr, sehr anstrengend, und das nicht nur wegen der hohen Temperaturen. Die gesamte Strecke ist ein ständiges Auf und Ab. Die Pfade sind größtenteils felsig, was das Laufen erschwert, oft steil und manchmal (sehr) schmal und führen (zu) dicht am Abgrund entlang. Trekkingstöcke sind daher in jedem Fall sehr zu empfehlen.



Bei den zu Etappenbeginn genannten Zeiten handelt es sich um die reinen Gehzeiten. Diese werden nach der standardisierten Formel der alpinen Vereine berechnet und legen einen Durchschnittswanderer zugrunde. Längere Pausen oder Fotostopps, Wetterereignisse oder die spezifische physische Konstitution sind dabei selbstverständlich nicht berücksichtigt.

Anreise

Wenn Sie Bürgerin oder Bürger eines EU-Landes oder der Schweiz sind, benötigen Sie für die Einreise (und einen Aufenthalt von bis zu drei Monaten) nur den gültigen **Reisepass** oder Personalausweis.



Bei der Einreise mit dem Personalausweis wird ein zusätzliches Formular gestempelt, das Sie sicher verwahren sollten, da es bei der Ausreise wieder vorgelegt werden muss.



Für einen Urlaub an der türkischen Mittelmeerküste gibt es praktisch keine Alternative zum Flugzeug, da der zeitliche Aufwand bei der Anreise mit Bahn, Bus oder eigenem Pkw in keinem Verhältnis zur Aufenthaltsdauer vor Ort steht. Die günstigsten Zielflughäfen für eine Wanderung auf dem Lykischen Weg sind **Antalya** und **Dalaman**. Die Flugzeit dorthin beträgt ca. drei Stunden.

Das umfangreichste Angebot an Linienflügen bietet Turkish Airlines. Fast alle Linienflüge erfordern ein Umsteigen in Istanbul oder Ankara.



www.thy.com

Direkt angeflogen werden Antalya (ganzjährig) und Dalaman (nur in den Sommermonaten) aber von zahlreichen Charterflügen. Neben diversen Pauschalangeboten gibt es auch zahlreiche Nur-Flug-Angebote. Aufgrund des harten Konkurrenzkampfs gibt es häufig wechselnde Angebote und Rabatte, sodass sich der

Etappenbeschreibung



Wegweiser hinter Geyikbayırı
(28. Etappe)

2. Etappe: Hisar (Faralya) – Alınca ☆

➡ 11,2 km, ⏱ 5 Std. 10 Min., ⬆ 907 m, ⬇ 536 m, ⬆ 254-755 m

0,0 km	⬆ 350 m	Hisar (Faralya)	🚶 ⚓ ⚡ ⚡ ⚡ ⚡ ⚡
4,3 km	⬆ 259 m	Kabak	🚶 ⚓ ⚡ ⚡ ⚡ ⚡ ⚡
5,5 km	⬆ 341 m	Kabak Viewpoint	🏠
11,2 km	⬆ 669 m	Alınca	🚶 ⚓ ⚡ ⚡ ⚡ ⚡

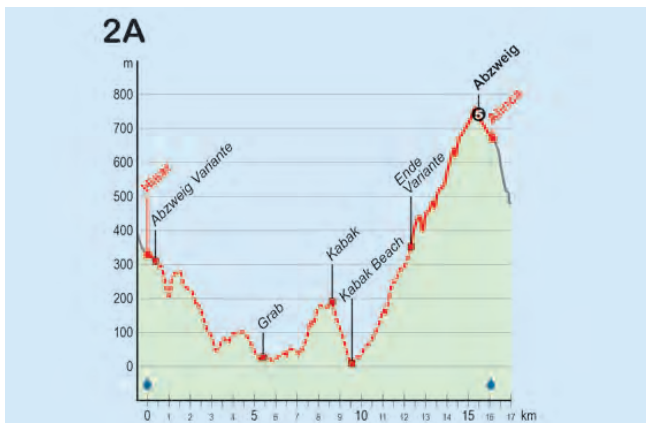
Die 2. Etappe des Lykischen Weges führt Sie durch das wunderschöne Massiv von Elmack Dağı und Eren Dağı mit einer wilden Felsschlucht. Immer wieder großartige Panoramen über die lykische Küste begleiten Sie bis in das kleine Dorf Alınca.

👉 Küstenroute von Faralya nach Kabak (9 km)

Eine lohnende Alternative für den ersten Abschnitt der 2. Etappe ist die Küstenroute von Faralya nach Kabak. Die Küstenroute ist durchgehend rot-gelb markiert und ist mit etwa 9 km etwas länger als der Lykische Weg, die Gehzeit beträgt etwa 3 Std.



Achtung Leserhinweis: Die Küstenroute ist aktuell wegen umfangreicher Bauarbeiten nur noch bis zum lykischen Grab passierbar! Von dort müssen Sie 👉 der Straße bis nach Kabak folgen. Ob der Wanderweg in Zukunft wieder existiert,



ist zum jetzigen Zeitpunkt höchst ungewiss.

Folgen Sie dem Weg in Richtung Schmetterlingstal. Bei der ersten Weggabelung wählen Sie den Wanderpfad Richtung Kabak nach links. Nach einer kurzen Kletterpartie geht es hoch oberhalb der Küste mit tollen Ausblicken weiter. Nach knapp 4 km erreichen Sie eine kleine Ansammlung von Häusern, wo Sie nach rechts einen kurzen Abstecher zu einem **lykischen Grab** machen können, bevor Sie die Wanderung zum schönen Felsenstrand fortsetzen.

Vorbei an einer weiteren Badebucht erreichen Sie 3 km weiter die ersten Vorposten von Kabak. Die Wegweiser Richtung Reflections und Shambala führen nach rechts hinab zum Strand. Um nach Kabak zu kommen, gehen Sie links hoch.

Folgen Sie der Straße aus dem Ort nach Südwesten, vorbei an der ☼ Moschee mit 💧 Brunnen sowie einem weiteren Brunnen. Einige Hundert Meter nach dem Start beschreibt die Teerstraße eine Rechtskurve. Bei den Werbeschildern für verschiedene Pensionen in Kabak wenden Sie sich nach links ❶ (km 0,6), gehen von der Straße runter auf einen Weg und gleich darauf links auf einen Pfad.

Sie klettern in engen Serpentinien durch schattigen Kiefernwald bergan. Auf etwa 450 m angekommen folgen Sie dem schmalen Pfad links von der freien Wiese durch die Macchie in der Flanke des **Elmack Dağı** (1.478 m). Der Weg wird etwas breiter, verläuft zunächst auf einer Höhe und senkt sich dann leicht

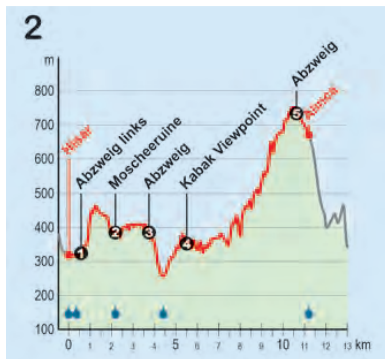


hinab zu einem roten Schotterweg. Auf diesem gehen Sie in einem Linksbogen hinab ins Tal und passieren erst eine neue Terrassenplantage und dann eine Quelle bei einer Moscheeruine ② (km 2,2).

Sie wandern weiter auf breitem Weg mit tollen Ausblicken über das unterhalb liegende Meer gen Süden. Knapp 1 km nach einer Rastbank verlassen Sie den Schotterweg bei einem etwas unauffälligen, mit einer Metallstange markierten Abzweig und biegen nach links auf einen schmalen Pfad ab ③ (km 3,7). Er

schlingt sich in Serpentina bergab und entlässt Sie an einem Wegweiser des Lykischen Weges auf einen breiten Feldweg.

Der Weg geradeaus führt hinunter zur Straße in **Kabak**. Um die Wanderung nach Alınca direkt und auf dem kürzesten Weg fortzusetzen, folgen Sie aber dem in roter Farbe auf einen Stein gepinselten Hinweis „around the valley“ und dem Wegweiser nach links.



Kabak



Olive Garden, Kabak Sk. 37, 48300 Fethiye/Muğla, ☎ +90/252/642 10 83, www.olivegardenkabak.com, ganzjährig, bietet Bungalows, Restaurant, Bar, Pool, @, ÜF ab € 88, schöner Ausblick über den Strand, auf dem Weg hinab zum Strand

Reflections Camp, Kabak Koyu 45B, 48300 Fethiye/Muğla, ☎ +90/252/642 10 20, www.reflectionscamp.com, ganzjährig, Bungalows, Mietzelte und Zeltplätze, Bar, Restaurant, @, ÜF ab € 15, Zeltstellplatz für zwei inkl. F € 20, unweit des Strandes

viele weitere Unterkunfts- und Verpflegungsmöglichkeiten

Deniz Restaurant & Market, Faralya Mah. Kabak Sk. 29, 48300 Fethiye/Muğla, ☎ +90/536/788 07 18, täglich 8:00-00:00, 50 m vom Weg, einfache Küche auf der netten Terrasse

Im Sommer verkehrt siebenmal täglich ein Dolmuş (im Winter nur morgens, mittags und abends) von **Fethiye** über **Ovacık** und **Faralya** nach **Kabak** und zurück.

Index



Mispelbaum in Cavdır (5. Etappe)

A

Adrasan	149
Akbel	85
Alınca	65
Andriake	123
Antalya	185
Aperlai	116
Asar Tepe Kalesi	129
Avlankara-Tepesi	69

B

Baba Dağı	57
Bel	71
Belceğiz	72
Belören	129
Belos	136
Beycik	160
Bezirgan	96
Boğazcık	114

C

Çavdır	81
Çayköy	82
Çitibi	180
Çıralı	154
Çukurbağ	105

D

Delikkemer	86
Delikli Dağ	175
Demre	125
Doyran Baraj Göleti	184

E/F

Elmacık Dağı	61
Eren Dağı	64
Eren Tepe	87
Faralya	59
Fethiye	53
Finike	138

G

Gagai Tepesi	143
Gavurağılı	74
Gedelme-Ta	166
Gelemiş	88, 89
Gelidonia-Kap	146
Geyikbayırı	184
Gökçeören	101
Göynük	172
Göynük Yaylasi	168
Göynük-Canyons	171

H/I

Hasyurt	141
Hisar	59
Hisarçandır	178
Hüdacık-Pass	175
İncegeriş-	
Tepesi-Grat	133

K/L

Kabak	62
Kaleüçağız	118
Kalkan	94
Kapaklı	123
Kara-bel-Pass	181
Karaöz	144
Kaş	107
Kınık	79
Kozağaç	57
Kumluca	142
Kumluova	78
Letoon	77
Limanağzı-Bucht	111

M/O

Mavikent	143
Myra	125
Ölüdeniz	54
Olympos	152
Ovacık	54

P

Patara	89
Phaselis	156
Piratenbucht	
(Korsan Köyu)	146

R

Ruinen von	
Apollonia	114
Ruinen von Phellos	103
Ruinen von Pydnai	75

S

Sançınar Dağı	175
Sarıbelen	98
Simena	120

T

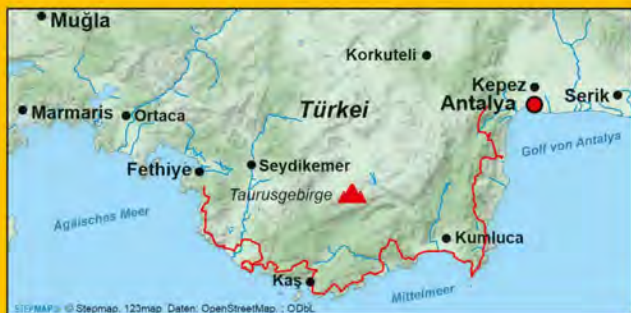
Tahtalı Dağı	162
Tahtalı-Pass	161
Tekirova	156
Trebenna	182
Typalia	180

U

Ufakdere	112
Ulupınar	158
Üzüm İskelesi	112
Üzümlü	84

X/Y

Xanthos	80
Yalıburun	92
Yaylakuzdere	164
Yediburunlar	69
Yeşilyurt	133



- ▷ Der Lykische Weg
- ▷ 27 Etappen, ca. 447 km
- ▷ Erster markierter Fernwanderweg der Türkei
- ▷ Ständiger Wechsel zwischen türkisfarbenem Meer und abgelegenen Hochgebirge
- ▷ 18 antike Städte, ein Viadukt, Gräber und zahlreiche weitere historische Ruinen direkt am Weg
- ▷ Reise-Infos von A bis Z
- ▷ Land und Leute
- ▷ Kleiner Sprachführer
- ▷ Ausführlicher Index
- ▷ Praktische Griffmarken
- ▷ Einprägsame Symbole zur leichten Orientierung
- ▷ 43 farbige Kartenskizzen im Maßstab 1:75.000
- ▷ 30 farbige Höhenprofile
- ▷ 1 farbige, ausklappbare Übersichtskarte



Druckprodukt mit finanziellem

Klimabeitrag

ClimotePartner.com/00951-2504-1008



7., überarbeitete Auflage 2025

OutdoorHandbuch Band 171

ISBN 978-3-86686-866-3

€ 16,90 [D]



9