

OUTDOOR

Wanderführer

Hartmut Engel



Frankreich: Jakobsweg Via Gebennensis

von Genf nach Le Puy-en-Velay



GPS-Tracks
zum
Download

Vorwort
Einleitung

Reise-Infos von A bis Z

Die Via Gebennensis

Index





Morgenstimmung am Montjoie



Band 281

OutdoorHandbuch

Hartmut Engel

Frankreich: Jakobsweg Via Gebennensis von Genf nach Le Puy-en-Velay

Frankreich: Jakobsweg

Dieses OutdoorHandbuch wurde konzipiert und redaktionell erstellt von der:



Conrad Stein Verlag GmbH

Kiefernstr. 6, 59514 Welver

☎ 023 84/96 39 12

✉ info@conrad-stein-verlag.de

🌐 www.conrad-stein-verlag.de

📘 www.facebook.com/outdoorverlag

📷 www.instagram.com/outdoorverlag

Der Nachdruck, die Übersetzung, die Entnahme oder Kopie von Texten, Karten, Abbildungen und Symbolen sowie die Verwertung auf elektronischen Datenträgern, die Einspeicherung in Medien wie Internet (auch auszugsweise) sind ohne vorherige schriftliche Genehmigung des Verlags unzulässig und strafbar.

Copyright Conrad Stein Verlag GmbH. Alle Rechte vorbehalten.



Druckprodukt mit finanziellem

Klimabeitrag

ClimatePartner.com/10951-2504-1001

Als Outdoor-Verlag sind uns der Schutz und die Erhaltung der Natur seit jeher ein besonderes Anliegen. Auch in Sachen

Klimaschutz haben wir eine Vorreiterrolle inne: Wir sind der einzige Buchverlag in Deutschland, der bereits seit 2008 seine Bücher konsequent klimaneutral in Deutschland produzieren und transportieren lässt. Dabei wird nicht nur klimaneutral, sondern auch nachhaltig, d. h. so umweltschonend wie möglich produziert, z. B. durch die Auswahl von umweltfreundlichen Materialien. Die bei der Produktion der Bücher entstandenen CO₂-Emissionen werden durch die Unterstützung von zertifizierten Klimaschutzprojekten ausgeglichen. Jedes Buch wird daher mit dem Logo „klimaneutral“ und einer ClimatePartner-Zertifikatsnummer versehen. Mithilfe dieser Nummer können Sie unter www.climatepartner.com Informationen zu der eingesparten CO₂-Menge und dem Projekt finden, das mit der Abgabe gefördert wird.

Das Engagement des Conrad Stein Verlags wurde im Rahmen des Projekts „Klimaneutraler Buchverlag“ mit dem Westenergie Klimaschutzpreis 2022 ausgezeichnet.

OutdoorHandbuch Band 281

ISBN 978-3-86686-855-7

12., überarbeitete Auflage 2025

Text und Fotos: Hartmut Engel

Karten: Heide Schwinn und Manuela Dastig

Lektorat: Anna-Lena Ebner und Ricarda Kuschma

Layout: Manuela Dastig

Gesamtherstellung: gutenberg beuys feindruckerei

Dieses OutdoorHandbuch hat 176 Seiten mit 37 farbigen Abbildungen sowie 18 farbigen Kartenskizzen im Maßstab 1:150.000, 18 farbigen Höhenprofilen, 2 farbigen Stadtplänen und einer farbigen, ausklappbaren Übersichtskarte.

Alle Informationen, schriftlich und zeichnerisch, wurden nach bestem Wissen zusammengestellt und überprüft. Sie waren korrekt zum Zeitpunkt der Recherche. Eine Garantie für den Inhalt, z. B. die immerwährende Richtigkeit von Preisen, Adressen, Telefonnummern und Internetadressen, Zeit- und sonstigen Angaben, kann naturgemäß von Verlag und Autor – auch im Sinne der Produkthaftung – nicht übernommen werden.

Autor und Verlag freuen sich über Ihr Feedback. Schreiben Sie Ihre Tipps und Verbesserungen an info@conrad-stein-verlag.de oder nutzen Sie unsere Social-Media-Kanäle. Bitte nennen Sie dabei Titel, Auflage und Seitennummer.

Dieses Buch ist im Buchhandel und in Ausrüstungsläden erhältlich und kann im Internet oder direkt beim Verlag bestellt werden.

Titelfoto: Die neoklassizistische Église St-Aquilin in Frangy

Inhalt

Vorwort			9
Einleitung			10
Geschichte			11
Die Via Gebennensis			12
Das heilige Jahr			13
Der Pilgerpass			13
Reise-Infos von A bis Z			15
Adressen	16	Karten und GPS	29
Alkohol	16	Klima und Reisezeit	30
Anreise/Abreise	16	Medizinische Versorgung	30
Ausrüstung	19	Notruf	31
Diplomatische Vertretungen	22	Öffentlicher Nahverkehr	31
Einkaufen	22	Post und Telefon	32
Elektrizität	22	Rauchen	32
Erste Hilfe	22	Sprache	33
Essen und Trinken	24	Unterkunft	36
Feiertage und Ferien	26	Updates	42
Frauen unterwegs	26	Wasser	42
Geld	26	Weidezäune	42
Hunde und andere Tiere	27	Wegmarkierungen	43
Information	28	Wein	45
Internetzugang	29		
Via Gebennensis		353,7	46
Genf – Carouge	3,4 km	350,3	52
Carouge – Neydens	9,4 km	340,9	55
Neydens – Col du Mont-Sion	10,4 km	330,5	57
Col du Mont-Sion – Charly	2,5 km	328,0	61
Charly – La Motte	4,4 km	323,6	62
La Motte – Chaumont	11,6 km	312,0	63
Chaumont – Frangy	3,2 km	308,8	67
Frangy – Desingy	6,9 km	301,9	70
Desingy – Pont de Fier	9,6 km	292,3	72

Pont de Fier – Chanaz.....	18,4 km.....	273,9.....	76
Chanaz – Montagnin/Crémon.....	6,2 km.....	267,7.....	83
Montagnin/Crémon – Jongieux le Haut.....	3,9 km.....	263,8.....	84
Jongieux le Haut – Yenne.....	7,4 km.....	256,4.....	87
Yenne – Botozel (Jagdhütte).....	9,0 km.....	247,4.....	90
Botozel (Jagdhütte) – St-Maurice-de-Rotherens.....	7,8 km.....	239,6.....	92
St-Maurice-de-Rotherens – Côte Envers.....	4,3 km.....	235,3.....	94
Côte Envers – St-Genix-sur-Guiers.....	4,1 km.....	231,2.....	95
St-Genix-sur-Guiers – Lac de Romagnieu.....	1,5 km.....	229,7.....	97
Lac de Romagnieu – Les Abrets.....	12,7 km.....	217,0.....	97
Les Abrets – Kreuzung Château du Juvenin.....	3,2 km.....	213,8.....	100
Kreuzung Château du Juvenin – Le Pin.....	12,2 km.....	201,6.....	101
Le Pin – Le Grand-Lemps.....	10,8 km.....	190,8.....	104
Le Grand-Lemps – La Côte-St-André.....	14,2 km.....	176,6.....	106
La Côte-St-André – Faramans.....	9,4 km.....	167,2.....	111
Faramans – Revel-Tourdan.....	12,7 km.....	154,5.....	114
Revel-Tourdan – Bellegarde-Poussieu.....	12,8 km.....	141,7.....	119
Bellegarde-Poussieu – St-Romain-de-Surieu.....	6,5 km.....	135,2.....	121
St-Romain-de-Surieu – Abzweig Assieu.....	4,2 km.....	131,0.....	123
Abzweig Assieu – Auberives-sur-Varèze.....	5,3 km.....	125,7.....	124
Auberives-sur-Varèze – Clonas-sur-Varèze.....	2,8 km.....	122,9.....	126
Clonas-sur-Varèze – Chavanay.....	6,0 km.....	116,9.....	127
Chavanay – Bessey.....	6,6 km.....	110,3.....	131
Bessey – Le Buisson.....	2,9 km.....	107,4.....	133
Le Buisson – Le Viallon.....	1,4 km.....	106,0.....	133
Le Viallon – Croix de St-Blandine.....	4,8 km.....	101,2.....	134
Croix de St-Blandine – St-Julien-Molin-Molette.....	3,3 km.....	97,9.....	135
St-Julien-Molin-Molette – Bourg-Argental.....	7,2 km.....	90,7.....	137
Bourg-Argental – Mounes.....	1,6 km.....	98,1.....	140
Mounes – Abzweig St-Sauveur-en-Rue.....	6,0 km.....	83,1.....	141
Abzweig St-Sauveur-en-Rue – Les Sétoux.....	9,3 km.....	73,8.....	142
Les Sétoux – Montfaucon-en-Velay.....	17,0 km.....	56,8.....	144
Montfaucon-en-Velay – La Papeterie.....	9,3 km.....	47,5.....	147
La Papeterie – Tence.....	2,3 km.....	45,2.....	149
Tence – St-Jeures.....	8,2 km.....	37,0.....	150

St-Jeures – Abzweig Queyrières.....	10,9 km.....	26,1	154
Abzweig Queyrières – Monedeyres	2,0 km.....	24,1	158
Monedeyres – La Chapuze	3,5 km.....	20,6	159
La Chapuze – St-Julian-Chapteuil	1,8 km.....	18,8	160
St-Julian-Chapteuil – Marnhac	5,9 km.....	12,9	161
Marnhac – Le Puy-en-Velay.....	12,9 km.....	0,0	162
	353,7 km		

Index	172
--------------------	------------

☺ Eine **Übersichtskarte** des Weges, **Autorenprofil** sowie eine Liste aller verwendeten **Symbole** in diesem Buch finden Sie auf den vorderen und hinteren Umschlagseiten bzw. -klappen.

Werde Fan bei Facebook und Instagram!



www.facebook.com/outdoorverlag

www.instagram.com/outdoorverlag

Neue Bücher Outdoornews

Deine Fragen und Kommentare

Neuigkeiten aus dem Verlag

Messetermine & Veranstaltungen Fotos

Reise-Infos von A bis Z



*Wegmarkierung von
Jakobsweg und GR 65*

Adressen

In Frankreich wird grundsätzlich erst die Hausnummer und dann der Straßenna-
me genannt. Handelt es sich um einen Nebeneingang, steht gleich nach der
Hausnummer *bis*. Größere Institutionen sind postalisch per Postfach (B.P.)
erreichbar.

Die Via Gebennensis führt durch die Départements Haute-Savoie (74), Savoie
(73), Isère (38), Loire (42) und Haute-Loire (43). Da die Postleitzahl eines Ortes
immer mit der Nummer des entsprechenden Départements beginnt, können Sie
daran erkennen, in welchem Département Sie sich gerade befinden.

Alkohol

Alkoholische Getränke gehören in Frankreich fast schon zu den Grundnahrungs-
mitteln. Eine gute Mahlzeit ohne Wein (☞ Wein unter Reise-Infos von A bis Z)
kann man sich kaum vorstellen. Und ohne einen Pastis, den grünen oder bräun-
lichen Anis Schnaps, der mit Wasser verdünnt so schön milchig wird, macht das
kleine Schwätzchen auch nur halb so viel Spaß. Dennoch sollten Sie beim Genuss
von Alkohol vorsichtig sein. Um den Alkoholmissbrauch einzudämmen, gibt es
eine Reihe von Gesetzen. So ist es verboten, in betrunkenem Zustand auf öffent-
lichen Straßen und Plätzen zu verkehren. Dies gilt ausdrücklich auch für Fußgän-
gerinnen und Fußgänger.

Wer eine Minderjährige oder einen Minderjährigen zur Trunkenheit verführt,
begeht sogar eine Straftat. Der Verkauf oder die Abgabe von alkoholischen
Getränken an Jugendliche unter 16 Jahren ist im öffentlichen Raum (Getränkeaus-
schank, Geschäfte, Plätze usw.) verboten. Auch in Fitness- und Sporteinrichtun-
gen sind alkoholische Getränke verboten.

Anreise/Abreise

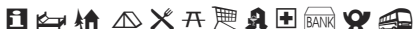
Anreise

Für die Anreise nach Genf steht Ihnen eine Vielzahl von Möglichkeiten zur Ver-
fügung:

 Der internationale Flughafen Genf wird von Deutschland und Österreich
von folgenden Airlines angefliegen.

- ◆ Lufthansa,  www.lufthansa.com
- ◆ Swiss,  www.swiss.com
- ◆ easyJet,  www.easyjet.com


St-Genix-sur-Guiers



- Office de Tourisme**, 47 Route de Pont-de-Beauvoisin, 73240 St-Genix-sur-Guiers, ☎ 04 76 31 63 16, ✉ info@vakguiers.com, 🌐 <https://saint-genix-sur-guiers.net>, 🕒 Di-Sa 10:00-12:30 und 14:00-18:00. Die Touristinformation befindet sich an der Flussbrücke auf der Rückseite des Rathauses.
- Chateau de Saint-Genix**, 655 Chemin de Coté Envers, 73240 St-Genix-sur-Guiers, ☎ 04 56 25 30 85, ✉ info@chateautgenix.com, 🌐 <https://chateautgenix.com>, DZ ab € 90, 🕒 ganzjährig. Die Unterkunft liegt etwa 700 m nordöstlich des Zentrums.
- Gîte d'etape à pied à bicyclette**, 2334 Route des Savoie, 38490 Aoste, ☎ 07 57 44 30 95, ✉ apied.abicyclette@gmail.com, 🌐 <https://a-pied-a-bicyclette.com>, Ü ab € 21, 🕒 ganzjährig. Die Gîte liegt nur wenig südlich des Zentrums.
- Camping Les Bords du Guiers**, 640 Route de la Glière, 73240 St-Genix-sur-Guiers, ☎ 04 76 31 71 40, ✉ info@lesbordsduguiers.com, 🌐 www.lesbordsduguiers.com, 🕒 Mai-Sep. Der Platz liegt auf der Ostseite des Flusses etwa 300 m südlich der Brücke.

Der Fluss Guiers bildete früher die französisch-savoyische Grenze. Der Einfluss Savoyens ist gut am Ortsbild der ca. 2.000 Einwohnerinnen und Einwohner zählenden Gemeinde zu erkennen. Heute verläuft hier die Grenze zwischen den Départements Savoie und Isère.

😊 Unbedingt probieren sollten Sie die Spezialitäten von St-Genix-sur-Guiers: Süßwaren. Insbesondere der Gâteau Labully, ein mit roter Mandelzucker- masse gefüllter Hefekuchen, ist weit über die Region hinaus bekannt.



St-Genix-sur-Guiers – Lac de Romagnieu 1,5 km

Auf der Brücke überqueren Sie den Fluss Guiers. Westlich des Flusses befinden Sie sich im Ortsteil Gare de l'Est von **Aoste**.


Gleich hinter der Brücke gehen Sie links auf einen einspurigen, asphaltierten Weg, der die nächsten 2,5 km schnurgerade Richtung Südsüdost führt. Etwa nach der Hälfte der Strecke stoßen Sie auf einen rechts liegenden See, der durch die kleine, mitten im Gewässer liegende Insel besonders markant ist. Kurz darauf gelangen Sie an den deutlich größeren **Lac de Romagnieu**, an dessen Südseite ein im Sommer geöffneter Freizeitpark und ein Badestrand liegen.

Lac de Romagnieu




 **Chambre d'hôtes Ô Petit Séchoir**, Christine und Noël, 236 Impasse du Petit Pré, 38480 Romagnieu, ☎ 06 20 00 27 03, ✉ opetitsechoir@gmail.com, 1 Zimmer mit 5 Betten ab € 130, 🛏 im Schlafsaal ab 35 €, 🗓 ganzjährig. Die Unterkunft liegt etwa 800 m abseits vom Wanderweg westlich des Lac de Romagnieu.

Lac de Romagnieu – Les Abrets 12,7 km

 Etwa 300 m nach dem Ende des Sees heißt es aufpassen: Der Weg gelangt hier wieder an den Fluss, der sich zuvor in einer Schleife etwas entfernt hatte. Gehen Sie hier nicht weiter am Fluss entlang, sondern biegen Sie scharf rechts ab und gehen dann die nächste Möglichkeit nach links.

Der Weg bringt Sie an die D40, der Sie nach links über die Autobahn folgen. Gleich hinter der Autobahnbrücke biegen Sie links ab und folgen der Straße aufwärts durch den Weiler **Le Château** bis zum Ende der Straße. Dort gehen Sie links und halten sich an der Gabelung nach etwas mehr als 200 m rechts. Nach weiteren 400 m biegen Sie an einem Haus nach rechts auf einen Weg ab, der zwischen Feldern abwärts an eine Bushaltestelle an der D40 führt.

Sie überqueren die D40 etwas links versetzt, wandern die dahinterliegende Asphaltstraße aufwärts und halten sich an der nächsten Gabelung rechts. Die Straße führt Sie in den Weiler **Les Riveaux**. Am Ende des Weilers zweigt nach links eine asphaltierte Straße ab, die zu zwei Häusern führt. Folgen Sie der Straße, die hinter den Häusern in einen unbefestigten Weg übergeht und dann in den Bois du Fayet, einen Laubwald, führt.

 Am Ende des Waldes treffen Sie an einem Holzkreuz auf eine Asphaltstraße. Eine Sitzgruppe bietet eine willkommene Möglichkeit für eine Rast.



Folgen Sie der Asphaltstraße. An ihrem Ende gehen Sie links und gleich wieder rechts durch den Weiler **La Vigne**. Die Asphaltstraße verläuft zwischen Feldern und Wiesen abwärts. An einem überdachten **Waschplatz** gelangen Sie an eine quer verlaufende Asphaltstraße. Gehen Sie hier links und sofort wieder rechts. Die einspurige Asphaltstraße führt an einigen landwirtschaftlichen Gebäuden vorbei, bis sie bei **Le Nant** an der D82 endet.

Sie überqueren die Hauptstraße rechts versetzt und wandern auf

der einspurigen, asphaltierten Straße zwischen Feldern und vorbei an landwirtschaftlichen Gebäuden in westlicher Richtung weiter, bis Sie nach gut 1 km in das Dorf **La Bruyère** kommen.

An der Kreuzung im Dorfkern an einem alten Lehmhaus gehen Sie geradeaus und stoßen wenig später an die D142E, der Sie nach links abwärts bis zu einer Kreuzung folgen. Die D142E führt hier rechts weiter. Sie gehen geradeaus auf einen Bauernhof zu, vorbei an einem ehemaligen Waschplatz und über einen unbefestigten Weg gelangen Sie wieder an die D142E, wo Sie nach links gehen.

Nach etwa 100 m verlassen Sie die Straße nach links auf eine einspurige Asphaltstraße und halten sich auch an der nächsten Abzweigung links. Die Straße führt durch den Weiler **Le Renard**, schwenkt dann nach rechts und geht schließlich in einen unbefestigten Weg über.

An der Abzweigung in dem schmalen Wäldchen halten Sie sich rechts und erreichen kurz darauf eine Asphaltstraße, die Sie nach links gehen. Etwa 300 m weiter biegen Sie nach rechts auf eine ebenfalls asphaltierte Straße ab. Am Ende der Straße wandern Sie nach links.

- ↘ Gehen Sie hier rechts, wenn Ihr Ziel der Campingplatz Le Coin Tranquille von **Vérou** ist. Sie erreichen den Eingang nach 500 m.
- △ **Camping Le Coin Tranquille**, 6 Chemin de Vignes, 38490 Les Abrets,
☎ 04 76 32 13 48, ✉ contact@coin-tranquille.com,
🌐 <https://www.coin-tranquille.com>, 📅 April-Okt

Knapp 200 m weiter kreuzt ein unbefestigter Feldweg die Asphaltstraße. Folgen Sie dem Feldweg nach rechts. Nach 500 m überqueren Sie eine Asphaltstraße und gelangen dahinter in einen Wald. Sie wandern durch den Wald, bis Sie nach gut 1 km an eine Straßenkreuzung (La Loue) stoßen. Gehen Sie hier die Asphaltstraße geradeaus weiter, die Sie nach 200 m an einem Rückhaltebecken vorbei wieder an die D142E bringt.

Sie gehen nach links und wandern entlang der Straße, bis nach etwa 300 m links eine schmale asphaltierte Straße abzweigt. Sie folgen dem Weg vorbei an einem Klärwerk und überqueren dann auf einer Brücke die Gleise. Der dahinter liegende Feldweg führt Sie an den ersten Häusern von Les Abrets an eine Kreuzung. Gehen Sie dort in gerader Richtung die Asphaltstraße weiter bis zum Ende der Straße, wo Sie sich links halten.

Vorbei am Château du Colombier erreichen Sie nach 150 m die D1006. Der Jakobsweg führt auf der anderen Seite der Hauptstraße geradeaus weiter hinein in die kleine Rue Jean Jannin, auf der Sie bis zur D1075 wandern, die Sie etwas nördlich der Église Notre-Dame de l'Assomption von **Les Abrets** erreichen.

Les Abrets



- 📍 **Office du Tourisme**, 21 Rue Gambetta, 38490 Les Abrets, ☎ 04 76 32 11 24,
✉ tourisme@valsduauphine.fr, 🌐 <https://tourisme-valsduauphine.fr>, 📅 Mo-Fr
9:00-12:00 und 13:30-17:00, Sa nur vormittags, So geschlossen
- 🚗 **Les Petites Bottes**, 636 Route de Massié, 38490 Les Abrets, ☎ 06 37 27 95 29,
🌐 www.lespetitesbottes.fr, 🕒 ab € 55, 📅 März-Okt. Die Unterkunft liegt etwa 600 m
nördlich vom Parc Zoologique.
- ◆ **Chambre d'hôtes Chalet La Bachole** und **Chambre d'hôtes Chevaux** 🗺 nächst-
te Etappe

Les Abrets hat nach einer Gebietsreform ca. 6.500 Einwohner und liegt verkehrstechnisch günstig am Schnittpunkt wichtiger Nord-Süd- bzw. Ost-West-Verkehrswege. Etwas außerhalb im Norden des Ortes können Freunde von Tierparks den **Parc Zoologique La Domaine des Fauves** besuchen (📅 tgl. in der Regel 10:00-17:00/18:00, Dez-Mitte Feb geschlossen, Details siehe Homepage 🌐 www.domainedesfauves.com, Eintritt € 13, Kinder 4-12 Jahre € 11).

Les Abrets – Kreuzung Château du Juvenin

3,2 km

Wenige Meter nördlich der Kirche gehen Sie von der D1075 links in die nach Westen führende Rue Voltaire. Nach knapp 400 m biegen Sie an einer Kreuzung nach links und gelangen an den Friedhof der Stadt. Gleich hinter dem Friedhof, noch vor dem Feuerwehrgebäude, zweigt der Jakobsweg nach rechts auf einen Feldweg ab, an dessen Ende Sie nach links gehen. Vorbei an einem Bruchwald, der nach starken Regenfällen oft unter Wasser steht, erreichen Sie die freie Feldflur und halten sich an der ersten Wegkreuzung rechts. Etwa 250 m weiter zweigen Sie nach links ab und erreichen knapp 400 m weiter am Weiler **La Rochette** eine Asphaltstraße.



An vielen Abzweigungen stehen Steinkreuze

Sie verlassen den Weiler auf der Straße Richtung Süden. Am Ende der Straße gehen Sie nach rechts und die nächste Möglichkeit gleich wieder links. Voraus ist auf einem Hügelkamm das **Château du Juvenin** zu sehen.

Der Weg verläuft relativ steil aufwärts durch den Weiler **Riboulet** mit dem Hofladen einer Käserei und trifft etwas unterhalb des Châteaus auf eine Kreuzung. Hier zweigt der Jakobsweg nach rechts auf einen Feldweg ab.

↳ Von hier kommen Sie nach kurzer Wegstrecke zu zwei empfehlenswerten Unterkünften. Wenn Sie die einspurige Route du Bas Juvenin an der Kreuzung weiter geradeaus gehen,

A vertical wooden post, likely a trail marker, is the central focus. The top of the post is painted white. Below this is a red-painted band. Further down, the number '65' is painted in white, with the digits stacked vertically. A thin metal wire is wrapped around the post, and a blue wire is visible at the bottom. The background is a blurred green field.

Index

Markierung des GR 65

A

Aimavigne	86	Château du Juvenin	100
Alkohol	16	Chaumont	66
Anreise	16	Chavanay	130
Araules	154	Chez Gresat	62
Arzt	30	Chez Margoët	66
Assieu	124	Chez Paret	133
Auberives-sur-Varèze	126	Clennaz	71
Ausrüstung	19	Clonas-sur-Varèze	127

B

Badol	141	Coirolles	145
Bazin	134	Col du Mont-Sion	60
Beaumont	58	Collonges	67
Bellegarde-Poussieu	121	Combe Noire	136
Belmonière	109	Compesières	56
Bessey	132	Contamine-Sarzin	65
Bévenais	107	Côte Envers	95
Blaune	105	Crémon	84
Board	141	Croix de St-Blandine	134
Botozel	92	Curty	73
Bourg-Argental	139		
Brandoux	104		
Bronac	147		
Busverbindungen	31		

C

Calvaire du Molard Rond	105		
Camping	40		
Canal de Savières	82		
Carouge	54		
Champagne	70		
Chanaz	81		
Charancieu	101		
Charly	62		
Charrot	56		
Chartreuse de Pomier	59		
Chassigneux	104		
Châtagnard	136		

D

Desingy	72
Diplomatische Vertretungen	22

E

Einkaufen	22
Erste Hilfe	22
Essen	24
Étang Bleu	80
Étienneffy	145
Eynac	161

F

Faramans	114
Ferme Normand	109
Frangy	68

G

Geld	26
Genf	47

Geschichte	11	La Poyat	112
Gîte d'étape	36	La Ribaudy	131
Goëly	133	La Rochette	100, 154
GPS	30	La Tour	95
Grange	160	La Vigne	98
		Lac de Romagnieu	97
H/I		Lambert	102
Hunde	27	Lampony	137
Information	28	Langefan	77
Internetzugang	29	Lathoy	57
		Le Borgey	94
J		Le Buisson	133
Jakobsgesellschaften	29	Le Château	97
Jongieux le Haut	86	Le Coudert	157
		Le Curthil	134
K		Le Fayard	148
Karten	29	Le Grand-Lemps	106
Klima	30	Le Malpas	66
		Le Molard	107, 117
L		Le Mounas	149
L'Adret	105	Le Nant	98
L'Hermet	144	Le Pin	104
L'Orme	134	Le Plantier	108
La Bourgeat	107	Le Poisat	83
La Brosse	149	Le Puy-en-Velay	166
La Bruyère	98	Le Renard	98
La Cerisière	108	Le Sapet	142
La Chapuze	160	Le Viallon	134
La Chaussée	142	Les Abrets	99
La Combe	149	Les Alimards	101
La Côte-St-André	110	Les Augiers	153
La Forge	57	Les Balayes	147
La Frette	108	Les Borsières	79
La Gare	141	Les Chiroux	141
La Loi	79	Les Chomats	146
La Montagne	107	Les Combes	158
La Motte	63	Les Côtes	73
La Papeterie	149	Les Îles	77
La Pollardière	107	Les Meuilles	124

Les Moulins	152	Praïrod	74
Les Olmes	147		
Les Puthod	85	Q	
Les Riveaux	97	Quétan	105
Les Sétoux	143	Queyrières	158
Les Suchers	146		
Lignon	149	R	
Lône	88	Raffy	156
		Reisezeit	30
M/N		Revel-Tourdan	118
Malbuisson	95	Rhône	73
Malleval	132	Riboulet	100
Marlioz	64	Romaz	74
Marnhac	162	Rückreise	18
Mathy	77	Rucksack	20
Mérigneux	134		
Mobiltelefon	32	S	
Moisin	58	Saint-Blaise	60
Mollard de Vions	80	Saint-Germain-Laprade	162
Monedeyres	158	Salettes	149
Mont Landard	83	Serrières-en-Chautagne	78
Montagnin	84	Seyssel	74
Montfaucon-en-Velay	146	Sprache	33
Morzelas	131	St-Alban-du-Rhône	128
Moucherin	73	St-Genix-sur-Guiers	96
Mounes	141	St-Jeures	153
Neydens	57	St-Julien-Chapteuil	160
Notruf	31	St-Julien-Molin-Molette	136
		St-Maurice-de-Rotherens	94
P		St-Pierre	128
Pelly	72	St-Romain-de-Surieu	123
Petit Lagneux	87	St-Sauveur-en-Rue	142
Piallevialles	156	Sur le Sion	64
Pilgerpass	13	Sur-Chardon	115
Pommier-de-Beaurepaire	116		
Pont de Fier	75	T	
Postämter	32	Tagny	71
Pourzin	134	Tence	149
Pouzols	152	Tournecol	161

Trinken	24	Vieux Saint-Andras	101
Trinkwasser	42	Vions	81
		Vraisin	85
U			
Unterkunft	36	W	
Updates	42	Wanderschuhe	21
		Wanderstock	21
		Wegmarkierungen	43
V		Weidezäune	42
Valancière	109	Wein	45
Valencogne	101	Y	
Vannecy	71	Yenne	88
Vens	75	Z	
Vens d'en Haut	75	Zugverbindungen	31
Verrières	58		
Vétrier	84		
Via Gebennensis	12, 46		

Besuchen Sie uns doch einmal auf
unserer Homepage.

Dort finden Sie...

- aktuelle Updates zu diesem Pilgerführer,
- Zitate aus Leserbriefen und Presseartikeln,
- interessante Links,
- unser komplettes und aktuelles Verlagsprogramm, auch zum Download,
- das Pilgermagazin zum Download.

www.conrad-stein-verlag.de





- ▷ Auf den Spuren mittelalterlicher Pilger von der Schweizer Metropole Genf bis zur französischen Pilgerhochburg Le Puy-en-Velay (354 km)
- ▷ Pilgern in seiner schönsten Form vom Tal der Rhône durch eine sanfte, anmutige Mittelgebirgslandschaft bis ins französische Zentralmassiv mit Höhen von über 1.300 m
- ▷ Regionale Spezialitäten der französischen Küche entdecken

- ▷ Reise-Infos von A bis Z
- ▷ Ausführlicher Index
- ▷ Praktische Griffmarken
- ▷ Einprägsame Symbole
- ▷ 22 farbige Kartenskizzen im Maßstab 1:150.000
- ▷ 21 farbige Höhenprofile
- ▷ 2 farbige Stadtpläne
- ▷ 1 farbige, ausklappbare Übersichtskarte



12., überarbeitete Auflage 2025
OutdoorHandbuch Band 281
ISBN 978-3-86686-855-7
€ 16,90 [D]

