

OUTDOOR

Wanderführer

Andrea Susanne Opielka



Norwegen: Borgleden und Tunsbergleden



GPS-Tracks
zum
Download



Pilgern in Norwegen – damals und heute

Reise-Infos von A bis Z

Der Borgleden

Der Tunsbergleden

Index

*Der berühmte Grabhügel Gokstadhaugen,
Tunsbergleden, 2. Etappe*



Bei Tufte, Tunsbergløden, 4. Etappe

Band 504

OutdoorHandbuch

Andrea Susanne Opielka

Norwegen: Borgleden und Tunsbergleden



Norwegen: Borgleden und

Dieses OutdoorHandbuch wurde konzipiert und redaktionell erstellt von der:



Conrad Stein Verlag GmbH

Kiefernstr. 6, 59514 Welper

☎ 023 84/96 39 12

✉ info@conrad-stein-verlag.de

🌐 www.conrad-stein-verlag.de

📘 www.facebook.com/outdoorverlag

📷 www.instagram.com/outdoorverlag

Der Nachdruck, die Übersetzung, die Entnahme oder Kopie von Texten, Karten, Abbildungen und Symbolen sowie die Verwertung auf elektronischen Datenträgern, die Einspeicherung in Medien wie Internet (auch auszugsweise) sind ohne vorherige schriftliche Genehmigung des Verlags unzulässig und strafbar.

Copyright Conrad Stein Verlag GmbH. Alle Rechte vorbehalten.



Druckprodukt mit finanziellem

Klimabeitrag

ClimatePartner.com/0650-25018001

Als Outdoor-Verlag sind uns der Schutz und die Erhaltung der Natur seit jeher ein besonderes Anliegen. Auch in Sachen

Klimaschutz haben wir eine Vorreiterrolle inne: Wir sind der einzige Buchverlag in Deutschland, der bereits seit 2008 seine Bücher konsequent klimaneutral in Deutschland produzieren und transportieren lässt. Dabei wird nicht nur klimaneutral, sondern auch nachhaltig, d. h. so umweltschonend wie möglich produziert, z. B. durch die Auswahl von umweltfreundlichen Materialien. Die bei der Produktion der Bücher entstandenen CO₂-Emissionen werden durch die Unterstützung von zertifizierten Klimaschutzprojekten ausgeglichen. Jedes Buch wird daher mit dem Logo „klimaneutral“ und einer ClimatePartner-Zertifikatsnummer versehen. Mithilfe dieser Nummer können Sie unter www.climatepartner.com Informationen zu der eingesparten CO₂-Menge und dem Projekt finden, das mit der Abgabe gefördert wird.

Das Engagement des Conrad Stein Verlags wurde im Rahmen des Projekts „Klimaneutraler Buchverlag“ mit dem Westenergie Klimaschutzpreis 2022 ausgezeichnet.

OutdoorHandbuch Band 504

ISBN 978-3-86686-847-2 1. Auflage 2025

Text: Andrea Susanne Opielka

Fotos: Andrea Susanne Opielka, Vera Reinirkens (VR), VikenFotoVideo

Karten: Manuela Dastig

Lektorat und Layout: Anna-Lena Ebner

Gesamtherstellung: gutenbergliebe beuys feindruckerei

Dieses OutdoorHandbuch hat 192 Seiten mit 57 farbigen Abbildungen sowie 21 farbigen Kartenskizzen im Maßstab 1:125.000, 20 farbigen Höhenprofilen und einer farbigen, ausklappbaren Übersichtskarte.

Alle Informationen, schriftlich und zeichnerisch, wurden nach bestem Wissen zusammengestellt und überprüft. Sie waren korrekt zum Zeitpunkt der Recherche. Eine Garantie für den Inhalt, z. B. die immerwährende Richtigkeit von Preisen, Adressen, Telefonnummern und Internetadressen, Zeit- und sonstigen Angaben, kann naturgemäß von Verlag und Autorin – auch im Sinne der Produkthaftung – nicht übernommen werden.

Autorin und Verlag freuen sich über Ihr Feedback. Schreiben Sie Ihre Tipps und Verbesserungen an info@conrad-stein-verlag.de oder nutzen Sie unsere Social-Media-Kanäle. Bitte nennen Sie dabei Titel, Auflage und Seitennummer.

Dieses Buch ist im Buchhandel und in Ausrüstungsläden erhältlich und kann im Internet oder direkt beim Verlag bestellt werden.

Titelfoto: Auf Veierland, Tunsbergleden, 2. Etappe

Inhalt

Einleitung	8		
Pilgern in Norwegen – damals und heute	10		
St. Olav und St. Hallvard – zwei norwegische Nationalheilige	11		
Pilgerboom im Mittelalter	12		
Østfold und Vestfold – die zwei Gesichter des Oslofjords	14		
Reise-Infos von A bis Z	16		
Allein unterwegs?	18	Kondition und Wegbeschaffenheit	29
An- und Abreise	18	Landkarten	30
Ausrüstung & Packliste	21	Literaturtipps	30
Diplomatische Vertretungen	22	Medizinische Versorgung	31
Einkaufen	23	Mücken	31
Einreise	23	Notruf	32
Elektrizität	23	Patronatsfest des hl. Hallvard	32
Essen und Trinken	24	Pilgerpass, Pilgerstempel und Hallvardsbrief	32
Etappenlänge und Ruhetage	24	Pilgerzentren	33
Geld und Banken	25	Sprache	33
Gepäcktransport	25	Telefon und Internet	34
GPS	25	Unterkünfte	34
Information	26	Updates	37
Jedermannsrecht & Verhalten in der Natur	26	Verkehrsmittel am Weg	37
Kirchen	27	Wegmarkierung	38
Klima und Reisezeit	27	Zoll	39

☺ Eine **Übersichtskarte** des Weges, **Autorinnenprofil** sowie eine Liste aller verwendeten **Symbole** in diesem Buch finden Sie auf den vorderen und hinteren Umschlagseiten bzw. -klappen.

Der Borgleden		40
1. Etappe: Elgåfoss – Bakke	21,8 km	41
2. Etappe: Bakke – Halden	15,4 km	47
3. Etappe: Halden – Ingedal	18,1 km	54
4. Etappe: Ingedal – Sarpsborg	17,9 km	60
5. Etappe: Sarpsborg – Råde	21,0 km	68
6. Etappe: Råde – Moss	24,3 km	77
7. Etappe: Moss – Son – Urtegården	16,4 km	85
8. Etappe: Urtegården – Ås	19,8 km	92
9. Etappe: Ås – Oppegård – Korsveien	17,5 km	98
10. Etappe: Oppegård – Oslo	16,1 km	104
Der Tunsbergleden		111
1. Etappe: Larvik – Sandefjord	24,6 km	112
2. Etappe: Sandefjord – Tønsberg	27,8 km	120
3. Etappe: Tønsberg – Horten	19,0 km	129
4. Etappe: Horten – Kaupang	25,2 km	138
5. Etappe: Kaupang – Sande	21,2 km	146
6. Etappe: Sande – Drammen	22,7 km	152
7. Etappe: Drammen – Røyken	24,2 km	158
8. Etappe: Røyken – Asker	16,8 km	167
9. Etappe: Asker – Gardlaus	18,6 km	173
10. Etappe: Gardlaus – Oslo	21,6 km	180
Index		190

Reise-Infos von A bis Z



*Markierung
Borgleden, 1. Etappe*

Allein unterwegs?

Norwegen gilt als sehr sicheres Reiseland, sodass Sie sich – auch als Frau – problemlos allein auf den Weg machen können. Da sich die Zivilisation in Form von Bauernhöfen, kleinen Ortschaften, lebhaften Städten und befahrenen Straßen immer in der Nähe befindet, können Sie bei Problemen schnell Hilfe organisieren. Auch in den etwas abgelegeneren Gebieten sind oft Menschen, die Spaziergänge oder Tageswanderungen unternehmen, unterwegs.

Da der **Borgleden** und der **Tunsbergleden** erst vor wenigen Jahren markiert wurden, gelten beide Wege noch als Geheimtipp und sind bislang nur mäßig frequentiert. Sie werden also nicht an jeder Ecke auf Gleichgesinnte treffen wie z. B. auf den Jakobswegen. Wenn Sie jedoch anderen Pilgernden begegnen, bleiben diese oft für viele Tage Ihre Weggefährtinnen und Weggefährten.

An- und Abreise

Die Anreise zum Startpunkt des **Borgleden** an der schwedisch-norwegischen Grenze erfolgt in zwei Schritten: Zunächst geht es mit dem Flugzeug, Zug oder Bus bis nach **Halden** und dann weiter mit dem Flex-Bus bis zum Elgåfoss.

Die Anreise zum Startpunkt des **Tunsbergleden** kann entweder über Oslo erfolgen oder alternativ mit dem eigenen Auto über Nordjütland und die Fährverbindung Hirtshals – Larvik mit der Color Line oder mit der Fjord Line nach Kristiansand.



Alle benötigten Tickets für die Hin- und Rückreise sollten Sie im Vorhinein auf den entsprechenden Internetseiten verbindlich buchen und per Kreditkarte bezahlen. Aufgrund der überschaubaren Streckenlänge können Pilgerinnen und Pilger in der Regel schon im Vorhinein genau abschätzen, wann sie in Oslo ankommen werden. Da Norwegens Hauptstadt kulturell sehr viel zu bieten hat, macht ein ein- bis zweitägiger Aufenthalt im Anschluss an die Wanderung durchaus Sinn.

Mit dem Flugzeug nach Oslo

Von vielen Flughäfen in Deutschland, Österreich und der Schweiz werden mehrmals wöchentlich oder sogar täglich Direktflüge nach Oslo angeboten, wobei die Fluggesellschaften je nach Abflughafen variieren. Zu den wichtigsten gehören:

- ◆ SAS,  www.flysas.com
- ◆ Lufthansa,  www.lufthansa.com
- ◆ Norwegian,  www.norwegian.no

Der Borgleden



*Wanderer beim Borgarsyssel Museum,
4. Etappe © VikenFotoVideo*

1. Etappe: Elgåfoss – Bakke

➡ 21,8 km (ohne Abstecher 20,9 km), ⌚ 5 Std. 30 Min., ⬆️ 450 m,
⬇️ 488 m, ⬆️ 6-94 m





0,0 km	⬆️ 43 m	Infotafel, Parkplatz Elgåfoss
2,5 km	⬆️ 75 m	Denkmal unbekannter Soldat ☞
3,8 km	⬆️ 47 m	Bråtorp Camping ⚖️ 🏠
4,5 km	⬆️ 48 m	Søndre-Enningdalen-Kirche 🕯️ ⛪ ⦿ ⚔️
8,8 km	⬆️ 41 m	Brücke über Fluss Rørselven
13,2 km	⬆️ 14 m	Berrby Herregård
15,3 km	⬆️ 18 m	Brücke über Fluss Enningdalselva
18,2 km	⬆️ 9 m	uriger Grillplatz ⚔️
20,3 km	⬆️ 39 m	Straße FV220
21,4 km	⬆️ 23 m	Abzweig vom markierten Weg zum Bakke Camping
21,8 km	⬆️ 6 m	Bakke Camping ⚖️ 🏠

Die erste Etappe des Borgleden liegt fernab von großen, viel befahrenen Straßen und steht unter dem Motto „Natur pur“. Neben dem beeindruckenden Wasserfall Elgåfoss prägen rauschende Flüsse und malerische Seen das Landschaftsbild, wobei zahlreiche Rastplätze unterwegs zum Verweilen einladen. Auch kulturell hat die Wegstrecke mit der Søndre-Enningdalen-Kirche, historischen Denkmälern und archäologischen Hinweisen auf steinzeitliche Besiedlung einiges zu bieten. Der einfach zu findende und gut markierte Streckenabschnitt verläuft überwiegend auf Pfaden und Schotterwegen.

Der offizielle Startpunkt des ca. 185 km langen Pilgerweges liegt an der Straße FV220 direkt an der schwedisch-norwegischen ✂️ Grenze und kann entweder mit dem eigenen Auto oder mit dem Flex-Bus erreicht werden (🚌 An- und Abreise). Am **P** Parkplatz „Elgåfoss“ finden Sie Toiletten, ⚔️ Bänke sowie eine Infotafel zum Borgleden und zum Kyststien (Küstenweg), der ebenfalls an dieser Stelle beginnt und teilweise dieselbe Streckenführung aufweist wie der Pilgerweg. Die markierte Route führt über eine schmale Holzbrücke und durch ein kleines Wäldchen bis zum 300 m entfernten, imposanten 🌀 **Elgåfoss**. Mit einer Fallhöhe von 46 m gilt er als der höchste nicht regulierte Wasserfall der Region Østfold und lädt mit ⚔️ Bänken und einem ☒ offenen Unterstand (Gapahuk) am Fluss zum Verweilen ein. In unmittelbarer Nähe liegen die Überreste eines kleinen Pächterhofes von 1859.








Beim Elgåfoss © VikenFotoVideo






Vom Rauschen des Wassers begleitet geht es auf einem mit blauen Streifen markierten Schotterweg zunächst sanft und dann etwas kräftiger bergauf, bis nach 900 m die Anhöhe mit einem weiteren  Rastplatz erreicht ist und der Blick sich auf das Tal mit der Kirchturmspitze von Søndre Enningdalen und den See Kirkevannet öffnet. Ca. 600 m später ignorieren Sie den Abzweig zu einer  Bade-
stelle und wandern geradeaus zum 200 m entfernten Hof **Gribsrød Gård** weiter. Direkt vor der Scheune halten Sie sich links, am Ende des Gebäudes rechts und dann noch einmal links, um auf einem gemähten Weg die Wiese zu überqueren und zu einer T-Kreuzung zu gelangen, an der Sie sich rechts halten müssen. Am nächsten Abzweig wendet sich die markierte Route nach links und führt auf einem breiten Schotterweg bergab. 65 m vom Pilgerweg entfernt liegt im Wald das  Denkmal für einen unbekanntem schwedischen Soldaten , der im April 1808 während des Dänisch-Schwedischen Krieges an dieser Stelle sein Leben ließ.

Der **Dänisch-Schwedische Krieg** fiel in den Zeitraum der Napoleonischen Kriege und wurde von Dänemark mit dem Ziel initiiert, die ehemals dänische Provinz Schonen zurückzuerobern. Nach der Kriegserklärung am 14. März 1808 plante der mit Dänemark verbündete französische Kaiser Napoleon zunächst, eine Armee mit 12.500 französischen Soldaten, 14.000 spanischen Soldaten,

6.000 holländischen Soldaten und 12.500 Reservisten ins Kriegsgebiet zu entsenden. Der Plan scheiterte – ebenso wie die erhoffte britische Unterstützung auf schwedischer Seite. Als der schwedische General Gustaf Armfelt am 13. April 1808 mit 8.000 Soldaten die Grenze überschritt, traten ihm nur 5.000 aktiv kämpfende norwegisch-dänische Soldaten entgegen. Die erste Schlacht konnte Schweden für sich gewinnen, die Festung Fredriksten in Halden wurde jedoch nicht eingenommen. Nach zahlreichen weiteren Kämpfen entlang der schwedisch-norwegischen Grenze und der Handelsblockade Großbritanniens, die zu einer zunehmenden Lebensmittelknappheit in Norwegen führte, leitete man im November 1809 Friedensverhandlungen ein und verzichtete im Friedensvertrag von Jönköping auf Grenzverschiebungen jeglicher Art.

Auf dem gut markierten Weg geht es immer weiter geradeaus, bis der Wald endet und die ersten Häuser und Höfe in Sicht kommen. Sie passieren den Campingplatz **Bråtorp Camping**, biegen 100 m später links auf die FV220 ab und folgen dem Straßenverlauf 300 m bis zu einem rechts abzweigenden Schotterweg.

  **Bråtorp Camping**, Skauskrokveien 27, 1765 Halden, am Weg,  +47/92 86 64 34,  www.bratorp-camping.no,  info@bratorp-camping.no, Hüttenvermietung, Sanitäreinrichtungen & Küche im Servicegebäude, Selbstversorgung, Hütte (4 P.) NOK 950, Zelt ab NOK 300

Bevor Sie die Asphaltstraße an dieser Stelle verlassen und der offiziellen Wegmarkierung folgen, sollten Sie noch ein Stück weiter geradeaus gehen und sich den kurzen Abstecher (↔ 400 m) zur  **Søndre-Enningdalen-Kirche**  nicht entgehen lassen, wo Sie eine  Rast einlegen, Ihren  Pilgerpass stempeln und Ihre  Wasserflaschen auffüllen können.

Schon im Mittelalter hat sich an dieser Stelle eine Stabkirche befunden, die jedoch 1686 durch eine neue Kirche ersetzt wurde. Doch auch von diesem zweiten Bauwerk gibt es schon lange keine Spur mehr und es ist der Initiative des engagierten Liederbuch-Herausgebers Mads Berg zu verdanken, dass im Oktober 1956 die dritte **Søndre-Enningdalen-Kirche** geweiht werden konnte. Der weiß gestrichene Holzbau des Architekten Dag Borg knüpft an traditionelle Bauformen an und bietet Platz für 100 Gottesdienstbesucherinnen und -besucher. Die Innenausstattung mit Altarbild, Kanzel und Taufbecken ist modern gehalten.



Nach 200 m ist der offizielle Borgleden wieder erreicht und zweigt von südlicher Seite kommend nun nach links auf einen Schotterweg ab, der durch den Weiler **Enningdalsen** und eine weite, liebevolle Landschaft führt. Der Markierung folgend geht es immer dem Hauptweg nach, bis sich die Wanderung hinter dem letzten Hof auf einem Grasweg fortsetzt. Während der Fluss **Rørselven** sichtbar und hörbar wird, führt der stellenweise felsige und oft auch feuchte Pfad in einen Wald hinein und steigt bald darauf spürbar bergan. Über gerodete Flächen geht es ca. 2 km bis zu einer T-Kreuzung, an der Sie rechts auf einen Schotterweg abbiegen und nach 500 m eine Brücke über den Fluss erreichen **3**. Hier finden Sie neben einem ☞ Rastplatz mit offenem ☒ Gapahuk auch eine Toilette.

Auf der anderen Flussseite setzen Sie Ihre Wanderung direkt am Ufer fort und laufen ein kurzes Stück in die „falsche“ Richtung, bevor der Pfad den Hang hinaufsteigt und wieder nach Norden führt. Hier berichtet eine Infotafel über das harte und entbehrungsreiche Leben von Vilhelm Korsgård, der an dieser Stelle im Winter 1928 zu Tode kam. Nach knapp 1 km geht der schmale, zugewachsene und teilweise feuchte Pfad in einen breiten Grasweg über. 200 m später biegt die markierte Route nach links in einen weiteren Grasweg ab, der 600 m später an einem Wendeplatz in eine grobe Schotterpiste mündet. Nun gehen Sie die nächsten 2 km immer geradeaus und passieren dabei den kleinen See **Rødsvannet**, während die friedliche Stille nur durch das Vogelgezwitscher und die knirschenden Schottersteine unter Ihren Füßen durchbrochen wird. Vielleicht können Sie sogar spüren, dass Sie gerade auf geschichtsträchtigen Pfaden wandeln, denn der Ortsname „Olavs klev“ (Olavskluft) deutet darauf hin, dass schon der mittelalterliche Pilgerweg nach Nidaros an dieser Stelle vorbeiführte.

Nach dem See folgen noch 700 m am rechten Ufer des munter rauschenden Flusses Enningdalselva, dann ist beim Gut **Berrby Herregård** die FV102 erreicht **4**. Hier halten Sie sich links und gehen ein kurzes Stück die Asphaltstraße entlang, bevor direkt hinter der Brücke und einer Linkskurve ein breiter Schotterweg

nach rechts abzweigt. Er führt in einen schattigen Wald hinein und erreicht nach ca. 1 km einen ☚ Rastplatz. Nun ist das Ufer des beliebten Lachsflusses ganz nah und ☞ Anglerinnen und Angler kommen voll auf ihre Kosten. Nach einem weiteren Kilometer müssen Sie sich an einer Schranke rechts halten und über eine Brücke auf die andere Flussseite wechseln ⑤.

Der Kontrast könnte kaum größer sein: Anstatt des breiten Schotterweges erwartet Sie nun ein schmaler, teilweise zugewucherter Pfad, der durch das 🌿 **Folkå-Naturreservat** führt. Mit kleinen Auf- und Abstiegen ist der Streckenabschnitt durch dieses verwunschene Paradies ein wenig anspruchsvoller, aber problemlos zu finden.

Knappe 1 km später verändert sich das Landschaftsbild erneut und ist nun durch nackte Felswände am Wegesrand gekennzeichnet. Kurz nachdem die markierte Strecke links um ein eingezäuntes Grundstück herumgeführt wurde, passieren Sie zwei schmale Brücken und kommen in ein feuchtes Gebiet, das sich als wahres Mückenparadies erweisen kann. 300 m hinter einem urigen ☚ Grillplatz





Index

*Dauidsquelle,
Tunsbergleden, 5 . Etappe*

A

Ås	97
Ås-Kirche	97
Åsgårdstrand	134
Asker	173
Asker Museum	176
Asker-Kirche	174
Austad Gård	159

B

Bakke	47
Bakke Camping	46
Berg-Kirche	57
Blekkjern	156
Borgarsyssel Museum	66
Borre-Kirche	136
Botne-Kirche	147
Bragernes-Kirche	161
Bråtorp Camping	43

D

Da-Vinci-Brücke	100
Davidsquelle	148
Dikemark Asyl	171
Drammen	157

E

Ekebergpark	108
Elgåfoss	41

F

Fåbrofoss	184
Festung Fredriksten	51
Festung Tunsberghus	130
Frogner-Kirche	163
Frognerpark	186

G

Gamle Øverlands Bro	182
Gardlaus	180
Gokstadhaugen	121
Gullaug-Kirche	164

H

Hafslund Hovedgård	65
Hafslund-Kirche	64
Halden	52
Halden-Kirche	54
Haslum-Kirche	182
Horten	140
Huseby	164

I

Idd-Kirche	50
Ingedal	59
Ingedal-Kirche	59
Istrehågan	118

K

Kaupang	114, 145
Kihl Gård	76
Kloster Værnes	81
Kolås	91
Kolsås-Naturschutzgebiet	179
Konvensjonsgården	86

L

Larvik	112
Løvøya-Kapelle	142

M

Midgard Vikingsenter	137
Minneparken	109
Mittelalterpark	109

Moss	82	Sarpsborg	67
Moss-Kirche	84	Sarpsborg-Kirche	69
Mosseskogen	86	Sarpsfossen	66
Motel Høk Kro	59	Skjeberg-Kirche	63
		Skoger-Nye-Kirche	155
N		Småvannsbu	170
Nordby-Kirche	100	Solåsen Pilegrimsgård	89
Nordstrand-Kirche	107	Soli Brug	73
Nøtterøy-Kirche	126	Sølli-Kirche	73
Nykirke	143	Son	90
Nykirke-Kirche	143	Son-Kulturkirche	90
		Søndre-Enningdalen-Kirche	43
O		Spikkestad	165
Olavsquelle	72	Steinkreisen von Lundeby	75
Oppegård	103	Strømsåsen	155
Opstadfeltet	71	Strømsø-Kirche	160
Oslo	110, 188		
		T	
P		Tanum-Kirche	177
Pilgerherberge Korsveien	103	Teglen-Kulturkirche	166
Pilgerzentrum Oslo	110, 187	Tesala-Kirche	78
Pilgerzentrum Sarpsborg	69	Tjøllig-Kirche	116
		Tobru Gapahuk	58
R		Tønsberg	128
Råde	75	Tønsberg-Domkirche	128
Råde-Kirche	76	Tune-Kirche	70
Rød Herregård	56		
Røyken	166	U	
Røyken-Kirche	166	Universität NMBU	96
Rygge	78	Urtegården	92
Rygge-Kirche	79		
		V	
S		Veierland	124
Sande	151	Veierland-Kirche	125
Sande-Kirche	121, 151	Vesledammen	169
Sandefjord	118	Vestby	95
Sandefjord-Kirche	120	Vestby-Kirche	94



- ▷ Borgleden vom Elgåfoss bis Oslo (10 Etappen, 188 km inkl. Abstecher) und Tunsbergleden von Larvik nach Oslo (10 Etappen, 222 km inkl. Abstecher)
- ▷ Abwechslungsreiche Pilgerwege in Südnorwegen in unmittelbarer Nähe zum Oslofjord
- ▷ Zahlreiche Mittelalterkirchen und geschichtsträchtige Orte am Wegesrand
- ▷ Für erfahrene Pilger und Einsteiger geeignet

- ▷ Reise-Infos von A bis Z
- ▷ Ausführlicher Index
- ▷ Praktische Griffmarken
- ▷ Einprägsame Symbole
- ▷ 21 farbige Karten im Maßstab 1:125.000
- ▷ 20 farbige Höhenprofile
- ▷ 1 farbige, ausklappbare Übersichtskarte
- ▷ Chlorfrei gebleichtes Papier



I. Auflage 2025
 OutdoorHandbuch Band 504
 ISBN 978-3-86686-847-2
 € 16,90 [D]

