

OUTDOOR

Wanderführer

Raimund Joos

Spanien: Jakobsweg

Vía de la Plata

Mozarabischer Jakobsweg



Tipps fürs Radpilgern



Reise-Infos von A bis Z

Die Vía de la Plata in Andalusien

Die Vía de la Plata in der Extremadura

Die Vía de la Plata in Kastilien und León

**Der Mozarabische Jakobsweg
in Kastilien und León**

Der Mozarabische Jakobsweg in Galicien

Index



Sonnenaufgang hinter Casar de Caceres (cs)

Band 116

OutdoorHandbuch

Raimund Joos

**Spanien: Jakobsweg
Vía de la Plata**



Spanien: Jakobsweg

Dieses OutdoorHandbuch wurde konzipiert und redaktionell erstellt vom:



Conrad Stein Verlag GmbH

Kiefernstr. 6, 59514 Welper

☎ 023 84/96 39 12

✉ info@conrad-stein-verlag.de

🌐 www.conrad-stein-verlag.de

📘 www.facebook.com/outdoorverlag

📷 www.instagram.com/outdoorverlag

Der Nachdruck, die Übersetzung, die Entnahme oder Kopie von Texten, Karten, Abbildungen und Symbolen sowie die Verwertung auf elektronischen Datenträgern, die Einspeicherung in Medien wie Internet (auch auszugsweise) sind ohne vorherige schriftliche Genehmigung des Verlags unzulässig und strafbar.

Copyright Conrad Stein Verlag GmbH. Alle Rechte vorbehalten.



Druckprodukt mit finanziellem

Klimabeitrag

ClimatePartner.com/5206-2407-1014

Als Outdoor-Verlag sind uns der Schutz und die Erhaltung der Natur seit jeher ein besonderes Anliegen. Auch in Sachen

Klimaschutz haben wir eine Vorreiterrolle inne: Wir sind der einzige Buchverlag in Deutschland, der bereits seit 2008 seine Bücher konsequent klimaneutral in Deutschland produzieren und transportieren lässt. Dabei wird nicht nur klimaneutral, sondern auch nachhaltig, d. h. so umweltschonend wie möglich produziert, z. B. durch die Auswahl von umweltfreundlichen Materialien. Die bei der Produktion der Bücher entstandenen CO₂-Emissionen werden durch die Unterstützung von zertifizierten Klimaschutzprojekten ausgeglichen. Jedes Buch wird daher mit dem Logo „klimaneutral“ und einer ClimatePartner-Zertifikatsnummer versehen. Mithilfe dieser Nummer können Sie unter www.climatepartner.com Informationen zu der eingesparten CO₂-Menge und dem Projekt finden, das mit der Abgabe gefördert wird.

Das Engagement des Conrad Stein Verlags wurde im Rahmen des Projekts „Klimaneutraler Buchverlag“ mit dem Westenergie Klimaschutzpreis 2022 ausgezeichnet.

OutdoorHandbuch Band 116

ISBN 978-3-86686-440-5

10., überarbeitete Auflage 2025

Text: Raimund Joos

Fotos: Raimund Joos (rj), Donald Walter (dw), Silvia Schubert (ss),
Barbara Rufer (br), Uli Hess (uh), Manfred Bammer (mb), Christian Stadler (cs),
Thomas Nietsch (tn), Stefan Vossemer (sv),

Karten: Heide Schwinn

Lektorat: Ricarda Kuschma und Anna-Lena Ebner

Layout: Anna-Lena Ebner

Gesamtherstellung: AZ Druck und Datentechnik GmbH, Kempten

Dieses OutdoorHandbuch hat 256 Seiten mit 70 farbigen Abbildungen sowie 52 farbigen Karten im Maßstab 1:200.000, 56 farbigen Höhenprofilen, 8 farbigen Stadtplänen, und einer farbigen, ausklappbaren Übersichtskarte.

Alle Informationen, schriftlich und zeichnerisch, wurden nach bestem Wissen zusammengestellt und überprüft. Sie waren korrekt zum Zeitpunkt der Recherche. Eine Garantie für den Inhalt, z. B. die immerwährende Richtigkeit von Preisen, Adressen, Telefonnummern und Internetadressen, Zeit- und sonstigen Angaben, kann naturgemäß von Verlag und Autor – auch im Sinne der Produkthaftung – nicht übernommen werden.

Autor und Verlag freuen sich über Ihr Feedback. Schreiben Sie Ihre Tipps und Verbesserungen an info@conrad-stein-verlag.de oder nutzen Sie unsere Social-Media-Kanäle. Bitte nennen Sie dabei Titel, Auflage und Seitennummer.

Dieses Buch ist im Buchhandel und in Ausrüstungsläden erhältlich und kann im Internet oder direkt beim Verlag bestellt werden.

Titelfoto: Am Stausee bei Villar de Farfon (uh)

Inhalt

Vorwort			9
Ein paar Worte vorweg			9
Wichtige Vorbemerkungen/Zum Gebrauch dieses OutdoorHandbuchs!			9
Einleitung			12
Geschichte der Vía de la Plata	13	Die Jakobusmuschel	19
Geschichte und Gegenwart der		Der Pilgerausweis – der Credencial	20
Pilgerreise nach Santiago	14	Die Compostela – einfaches Souvenir,	
Der Mozarabische Jakobsweg	15	qualifiziertes Pilgerzeugnis oder	
Die Vía de la Plata heute	16	schädlicher touristischer Promotion-Gag?	22
Gründe für die Pilgerschaft	17	Der Pilgerstab	24
Reise-Infos von A bis Z			25
Anreise, Ausrüstung	26	Radfahrer	37
Einkaufen, Erste Hilfe	30	Sprache	38
Essen und Trinken, Etappen	31	Telefonieren und Internet	39
Geld, GPS-Daten, Information	32	Unterkunft	39
Klima und Reisezeit	34	Wasser	43
Medizinische Versorgung	36	Wegbeschaffenheit, Wegmarkierungen	
Notruf, Post	36	und Wegbeschreibung	43
Die Vía de la Plata			45
Andalusien		981,0 km	46
Sevilla – Santiponce – Guillena	22,0 km	959,0 km	51
Guillena – Castilblanco de los Arroyos	17,2 km	941,8 km	56
Castilblanco de los Arroyos – Almadén de la Plata	29,2 km	912,6 km	58
Almadén de la Plata – El Real de la Jara	14,1 km	898,5 km	63
Extremadura			66
El Real de la Jara – Monesterio	20,2 km	878,3 km	66
Monesterio – Fuente de Cantos – Calzadilla de los Barros	26,8 km	851,5 km	70
Calzadilla de los Barros – Puebla de Sancho Pérez – Zafra	18,5 km	833,0 km	73
Zafra – Los Santos de Maimona	4,7 km	828,3 km	77
Los Santos de Maimona – Villafranca de los Barros	15,5 km	812,8 km	77
Villafranca de los Barros – Torremejía	26,4 km	786,4 km	80
Torremejía – Mérida	16,0 km	770,4 km	83
Mérida – Carrascalejo – Aljucén	16,2 km	754,2 km	86
Aljucén – Abzweig Pension Los Olivos – Alcuéscar	19,4 km	734,8 km	88
Alcuéscar – Aldea del Cano	14,8 km	720,0 km	91

Aldea del Cano – Valdesalor	11,2 km.....	708,8 km	93
Valdesalor – Cáceres	12,2 km.....	696,6 km	94
Cáceres – Casar de Cáceres	11,8 km.....	684,8 km	98
Casar de Cáceres – Tajo-Stausee	22,3 km.....	662,5 km	100
Tajo-Stausee – Cañaveral	11,6 km.....	650,9 km	104
Cañaveral – Grimaldo	8,4 km.....	642,5 km	106
Grimaldo – Galisteo	18,5 km.....	624,0 km	108
Galisteo – Carcaboso	11,2 km.....	612,8 km	111
Carcaboso – Abzweig Oliva de Plasencia.....	11,9 km.....	600,9 km.....	114
Weg über Oliva de Plasencia			115
Abzweig Oliva de Plasencia – Abzweig zur Vía Verde und den Hostals an der N-630	14,9 km	586,0 km.....	116
Weg zur Vía Verde und zu den Hostals an der N-630			122
Vía Verde: Hostals an der N-630 – Abzweig nach Aldeanueva del Camino			123
Vía Verde: Abzweig Aldeanueva del Camino – Hervás – Abzweig Baños de Montemayor			124
Vía Verde: Abzweig Baños de Montemayor – Puerto de Béjar			126
Älterer Weg: Abzweig zur Vía Verde und den Hostals an der N-630 – Aldeanueva del Camino	11,4 km.....	574,6 km	127
Älterer Weg: Aldeanueva del Camino – Baños de Montemayor	9,6 km.....	565,0 km	129
Kastilien und León			131
Älterer Weg: Baños de Montemayor – Puerto de Béjar	3,2 km.....	561,8 km	132
Puerto de Béjar – Calzada de Béjar	9,1 km.....	552,7 km	133
Calzada de Béjar – Valverde de Valdelacasa	8,8 km.....	543,9 km	134
Valverde de Valdelacasa – Fuenterroble de Salvatierra	11,9 km.....	532,0 km	136
Fuenterroble de Salvatierra – San Pedro de Rozados – Morille	31,3 km	500,7 km	137
Abkürzung und Radroute über Pedrosillo de los Aires			139
Umweg über San Pedro de Rozados			140
Morille – Salamanca.....	19,8 km.....	480,9 km	142
Salamanca – Calzada de Valdunciel.....	15,8 km.....	465,1 km	149
Calzada de Valdunciel – El Cubo de la Tierra del Vino	20,2 km.....	444,9 km	151
El Cubo de la Tierra del Vino – Villanueva de Campeán.....	13,2 km.....	431,7 km	153
Villanueva de Campeán – Zamora	18,3 km.....	413,4 km	154
Zamora – Montamarta	19,3 km.....	394,1 km	158
Montamarta – Fontanillas de Castro	11,9 km.....	382,2 km	160
Fontanillas de Castro – Granja de Moreruela	10,3 km.....	371,9 km	162
Der Weg bis Astorga zum Camino Francés			163

Der Mozarabische Jakobsweg		165
Granja de Morerueta – Tábara	25,0 km.....	346,9 km166
Tábara – Villanueva de las Peras	13,3 km.....	333,6 km171
Villanueva de las Peras – Santa Marta de Tera.....	8,9 km.....	324,7 km173
Santa Marta de Tera – Calzadilla de Tera – Olleros de Tera	13,0 km.....	311,7 km174
Olleros de Tera – Ríonegro del Puente.....	15,0 km.....	296,7 km176
Ríonegro del Puente – Mombuey – Asturianos	26,1 km.....	270,6 km178
Asturianos – Puebla de Sanabria	14,3 km.....	256,3 km181
Puebla de Sanabria – Requejo	11,8 km.....	244,5 km185
Requejo – Lubián	18,1 km.....	226,4 km187
Galicien		191
Lubián – A Gudiña	24,8 km.....	201,6 km192
A Gudiña – Campobeceros.....	20,7 km.....	180,9 km197
Campobeceros – Laza	14,5 km.....	166,4 km200
Laza – Alberguería	11,9 km.....	154,5 km202
Alberguería – Vilar de Barrio	7,3 km.....	147,2 km205
Vilar de Barrio – Xunqueira de Ambía.....	14,2 km.....	133,0 km205
Xunqueira de Ambía – Ourense	21,8 km.....	111,2 km207
Ourense – Cea	22,5 km.....	88,7 km212
Direkter Weg: Cea – O Castro de Dozón		219
Empfohlener Weg Teil 1: Cea – Oseira	9,1 km.....	79,6 km223
Empfohlener Weg Teil 2: Oseira – O Castro de Dozón	10,3 km.....	69,3 km225
O Castro de Dozón – Laxe	18,4 km.....	50,9 km227
Laxe – Silleda.....	9,5 km.....	41,4 km229
Silleda – Bandeira	7,4 km.....	34,0 km231
Bandeira – San Martín de Dornelas	4,8 km.....	29,2 km233
San Martín de Dornelas – Ponte Ulla	8,4 km.....	20,8 km233
Ponte Ulla – Outeiro/A Vedra	4,2 km.....	16,6 km235
Outeiro/A Vedra – Sergude – Santiago de Compostela	16,6 km.....	0,0 km236
Rückreise (klimaschonend).....		250
Cap Finisterre		251
Index		253



Eine **Übersichtskarte** des Weges, **Autorenprofil** sowie eine Liste aller verwendeten **Symbole** in diesem Buch finden Sie auf den vorderen und hinteren Umschlagseiten bzw. -klappen.



Reise-Infos von A bis Z




Semana Santa in Salamanca (rj)

Anreise

Die Anreise erfolgt vermutlich in den meisten Fällen im Wesentlichen per Flugzeug, da der Weg zum Startpunkt nach Sevilla aufgrund der großen Entfernung wohl kaum anders machbar ist. Direktflüge nach Sevilla müssen dabei nicht unbedingt teuer sein, da auch Billigfluglinien wie Ryanair von verschiedenen Städten hierher verkehren. Auch finden sich in Südspanien und Südportugal weitere Flughäfen, die direkt von Billigfliegern angesteuert werden können.

Leider wird durch Flugreisen aber bekannterweise das Weltklima weiterhin malträtiert und die ohnehin hohen Temperaturen in Südspanien steigen noch weiter. Das bedeutet aber nicht, dass Sie als Naturfreund und damit Klimaschützer gleich das Handtuch werfen müssen. Achten Sie z. B. darauf, dass Sie nur Direktflüge nach Spanien buchen und auf Inlandsflüge in Deutschland und Spanien verzichten. Die Seite  www.rom2rio.com kann Ihnen hier recht behilflich sein. Eine Überlegung wert ist es auch, zunächst erst nach Madrid zu fliegen, wohin zahlreiche günstige Flüge führen, und dann weiter mit dem Zug anzureisen. Zugverbindungen suchen und buchen Sie hier über die auch englischsprachige Seite  www.renfe.com. Sie sollten aber genug Umsteigezeit einberechnen.

Ihr durch den Flug nun gut gefülltes „CO₂-Sündenkonto“ sollten Sie besser nicht (nur) durch die von den Fluggesellschaften angebotenen CO₂-Kompensationsprojekte auszugleichen versuchen, da deren Wirksamkeit oft keiner seriösen Prüfung standhalten. Vertrauenerweckender sind z. B. die Projekte des mehrmaligen CO₂-Kompensationsanbieter-Testsiegers  www.atmosfair.de, der Ihnen z. B. für einen Linienflug von Frankfurt nach Sevilla für € 12 eine halbwegs tragfähige Absolution erteilt.

Ausrüstung

Da es auf der *Vía de la Plata* große Klimaunterschiede gibt (☞ Reise-Infos von A bis Z, Klima und Reisezeit) variiert auch die Kleidung je nach Region und Jahreszeit.

Einen erfahrenen Pilger erkennt man an seinem leichten Rucksack. Täglich einen schweren Rucksack über den Weg zu schleppen ist weder notwendig noch eine sportliche Heldentat und macht auf keinen Fall Spaß.

Allgemein geht man davon aus, dass ein Wanderrucksack nicht mehr als 10 % des eigenen Körpergewichtes wiegen darf. Bei Strecken, die über eine Woche in Anspruch nehmen, kann man noch 1 bis 2 kg dazuzählen. Für eine 80 kg schwere Person sind also allerhöchstens 10 kg angemessen, wobei normal auch schon 8 bis 9 kg voll ausreichen. Darum ist es ratsam – und dies ist wörtlich gemeint – beim Packen des Rucksacks die Waage zurate zu ziehen, mit der Sie jedes einzelne Teil, das Sie mitnehmen wollen, auf sein Gewicht hin prüfen.

Wenn Sie nicht mehr mitnehmen, als in der nachfolgenden Packliste aufgeführt ist, können Sie das eben genannte Gewicht sicher einhalten. Die Liste ist meinem



Die Vía de la Plata

Neue Kathedrale in Salamanca (☞ S. 146) (rj)



Almadén de la Plata (cs)

Almadén de la Plata

🏠 🚗 ✂️ 🛒 🚶 🏠 🚗 ⬆️ 452 m, 1.700 Ew.

🏠 **Casa de Reloj.** An der Plaza del Reloj links im Haus Nr. 9. Die nette, kleine, einfache private Herberge bietet 10 Plätze in zwei geräumigen, hellen Zimmern mit Aussicht auf den schönen Platz. Kochgelegenheit, 📞 € 5, 🍴 € 7!, @. ☎️ 692 552 659, 🏠 ständig, € 12

🏠 **Jugendherberge.** Einfach und gepflegt mit insgesamt 70 Plätzen in 4 Schlafräumen und großem, gutem Aufenthaltsraum, Kochgelegenheit, bei Ankunft einfach Bett suchen und warten, bis jemand kommt, oder anrufen, @. ☎️ 651 070 813 (kaum erreichbar), 🏠 ständig, bis 30 Jahre € 8, sonst € 10

🚶 ✂️ **Casa Concha.** Die Pilgerpension hat einfache, gepflegte DZ (€ 35) und EZ (€ 20) zu einem recht guten Preis-Leistungs-Verhältnis, Frühstück wird nicht angeboten, Menüs ohne Getränk für € 10 im schönen, rustikalen Speisesaal. ☎️ 954 735 043

📍 **Schwarze Schweine.** In den Bergen der Sierra Norte de Sevilla, die ein Teil der Sierra Morena ist, werden die Iberischen Schweine gehalten, die ein ausgezeichnetes,



sehr geschmackvolles Fleisch geben. Die dunkle Hautfarbe kommt auch von ihrer Ernährung, denn sie fressen hauptsächlich die Eicheln der Steineichen. Schwarze Schweine gibt es sowohl hier in den Bergen als auch später in der Extremadura, aber während sie dort massenhaft gezüchtet werden, sind sie hier kleiner und fast frei lebend, wodurch ihr Fleisch sehr mager ist.

Wenn Sie sich also dazu entschließen, Kotelett (*chuleta*), Rippchen (*costillas*) oder eine andere der zahlreichen Speisen mit dem Schweinefleisch aus der Region zu probieren, sponsern Sie damit ein glückliches, wenn auch recht kurzes (ca. 12 Monate langes) Schweineleben.

Almadén de la Plata – El Real de la Jara

14,1 km




Auf der gesamten Etappe gibt es keine sichere **Wasserstelle!**





Radfahrer, die dem normalen Weg folgen, werden je nach Kondition ca. 1 bis 2 km schieben. Über die wenig befahrene Landstraße ist es landschaftlich auch schön und nur ca. 3 km länger.



Vorbei an der Stierkampfarena wird der Ort nach 400 m verlassen und der Weg schlängelt sich an Agaven und Kakteen vorbei und dann wieder durch Eichen. Nach 1,2 km halten Sie sich bei einem Wasserspeicher (Wasserloch) leicht links und betreten zunächst einen unbefestigten Weg. Vorbei an einer Finca wandern Sie weiter über verschiedene Wege und Pfade durch Zistrosensträucher, bis Sie nach 1,3 km wieder eine Schotterpiste betreten (km 2,9).

Es geht vorbei an zwei Bauernhöfen und sich fröhlich suhlenden schwarzen Schweinen, bis die Schotterpiste nach 3,2 km hinter dem zweiten Bauernhof in einen einfachen Feldweg mündet.  Achten Sie jetzt gut auf die kleinen gelben Pfeile, die nun öfters die Richtung wechseln. Der Weg verläuft rechts an einem Weiher bzw. Wasserloch vorbei und tendenziell weiter bergab nach 800 m zu einem flachen Bachlauf. Dieser führt nur selten Wasser und kann dann evtl. besser etwas linker Hand des Weges überquert werden (km 6,9).


Es geht zunächst 150 m bergauf über einen Pfad, dann mündet dieser nach einem Zauntor wieder in einen Waldweg. Der Jakobsweg führt zunächst nun entlang des Hanges und dann zunehmend steiler bergauf ( Radfahrer schieben). Nach 1,5 km sind Sie oben (↑ 530 m) und der Weg führt wieder bergab. Nach 400 m folgt ein 300 m langer Pfad, der teils steinig und steil bergab zu einer Schotterpiste führt ( Radfahrer schieben stückweise). Sie folgen dieser nach rechts weiter bergab. Zügigen Schrittes geht es ab hier meist eben 3,1 km auf einer breiten Piste weiter, bis Sie linker Hand ein Denkmal erreichen (km 12,4).









Das Denkmal ist **José Luis Salvator** (1942 bis 1995) gewidmet, dem Gründer der Jakobusgesellschaft von Sevilla und Wegbereiter und geistigen Vater der modernen Vía de la Plata, der hier beim Malen gelber Pfeile einem Herzinfarkt erlag. Die Übersetzung der Inschrift des Steines durch unseren lieben, ebenfalls bereits verstorbenen



Pilgerfreund **Michael Kapser**, auf den die erste Auflage dieses Buches zurückgeht, lautet laut wie folgt: „Deine festen Schritte hinterließen Spuren, die viele andere auf ihren Weg führen werden.“

Auf derselben Piste gehen Sie noch 1 km weiter bis zum Ortsanfang von El Real de la Jara, wobei sich zuletzt ein schöner Blick über den Ort und auf die darüberliegende Burg öffnet. Nur 100 m weiter finden Sie rechter Hand die  private Herberge (km 13,5). Der weitere Weg ist gelegentlich etwas verwirrend: Folgen Sie der Straße 100 m bis zu ihrem Ende. (↪) Wenn Sie sich wie auf dem Kartenausschnitt ersichtlich im Prinzip gerade-



aus halten, führt Sie der Weg gleich an der Bäckerei, dann an der  Apotheke, einem  Supermarkt, dem  Freibad und nach 800 m an dem etwas abgelegenen  Restaurant Casa el Capote de Galloso vorbei, wo es ganztags Menüs für € 13 gibt.) Gehen Sie, wenn Sie dagegen dem Jakobsweg folgen wollen, am Ende der Straße 100 m nach rechts, bis die Straße auf der Plaza de España endet, und dort nach links vorbei an der  Café Bar el Chati ( Mo bis Sa spätestens 6:00, So



„etwas später“). Immer geradeaus erreichen Sie nach 250 m die 🏠 öffentliche Herberge und 150 m weiter die 🚶🏠 örtliche Pilgerpension (km 14,1).

El Real de la Jara

🏠 🚶🏠 ✂️ 🛒 🧑🏻 🌊 🚗 ⬆️ 461 m, 1.700 Ew.

- 🏠 **Private Herberge.** Die Herberge Alojamiento del Peregrinos befindet sich auf der rechten Straßenseite. Der Eingang ist die Tür nach der Hausnummer 19. Sie bietet 10 Betten mit Decken in 3 Zimmern eines einfachen, aber gepflegten Hauses. Einfache Heizung für extra € 3 pro Zimmer, gut ausgestattete Küche und Dachterrasse mit schöner Aussicht auf die Burg, @ 📧 📞 654 862 553 oder 675 306 121, 📅 ständig außer Juli und August, € 12
- 🏠 **Öffentliche Herberge.** Die 2024 eröffnete, schlichte, freundlich-helle, moderne Herberge bietet 18 Plätze in 4 Zimmern und eine Küche. Decken und Heizung. Wenngleich es sich sicher um eine der besten öffentlichen Herbergen des Weges handelt, erscheint mir das Preis-Leistungs-Verhältnis im Vergleich zu den örtlichen Unterkünften und besonders in Anbetracht, dass es sich um eine öffentliche Herberge handelt, doch etwas gewagt. @ 📞 633 248 505, 📅 ganzjährig 12:00 bis 24:00, € 15
- 🚶🏠 **Pilgerpension.** Eine altbekannte gute und preisgünstige Alternative zu der Herberge bietet die freundliche private Herberge/Pension Casa Molina, die zum Ortsende hin direkt am Weg recht zentral, aber doch ruhig in der Calle Real 70 liegt. 12 Personen können hier in vier gepflegten, irgendwie nett altmodischen Zimmern unterkommen. Aufenthaltsraum, Garten. Die Küche der Familie kann nach Rücksprache mitbenutzt werden. 📧 € 5, 📞 € 5, Frühstück € 4, Raumheizung € 5 pro Zimmer, sogar Heimtrainer! 📞 954 733 053 oder 610 026 132, 📅 ständig, € 13 p. P.

Blick auf El Real de la Jara und die Burg (rj)





Index



Pilgergesichter (cs)

A

A Canda	194
A Cañoteira de Marrozos	238
A Castellana	208
A Famelga	235
A Gouxá	226
A Gudiña	196
A Ponte	221
A Pousa	208
A Venda da Capela	198
A Venda da Teresa	198
A Venda do Espiño	198
A Venta do Bolaño	198
A Ventela	224
A Xesta	227
Aciberos	191
Albarona	220
Alberguería	204
Alcuéscar	91
Aldea del Cano	92
Aldeanueva del Camino	124, 128
Aldeaseca de Armuña	149
Aldehuela del Jerte	113
Aldrei	238
Aljucén	88
Almadén de la Plata	62
Almonte	103
Andalusien	46
Angrois	238
Arenteiro	220
Astorga	163
Asturianos	181

B

Bandeira	232
Baños de Montemayor	125, 130
Bobadela	206
Bolaño	198
Botos	227
Bouzas	217
Bóveda	205

C

Cabeanca	217
Cáceres	96
Cachosenande	236
Calzada de Béjar	133
Calzada de Valdunciel	150
Calzadilla de los Barros	73
Calzadilla de Tera	175
Campobecerros	199
Cañadas Reales	116
Cañaveral	105, 106
Canedo	214
Cap Finisterre	251
Cáparra	117
Carballeda	222
Carballediña	226
Carballeira	233
Carcaboso	113
Carrascalejo	88
Casar de Cáceres	99
Casas de Don Antonio	91
Casas Novas	215, 218
Castellada	208
Castellanos de Villiquera	150
Castilblanco de los Arroyos	58
Castro de Beiro	214
Cea	215, 218
Cernadilla	180
Churrería	100
Cima de Vila	207
Compostela	22
Cotelas	220
Credencial	20
Cudeiro	216
Cuerpo del Hombre	133

D/E

Donsión	228
Eiras	200
El Cubo de la Tierra del Vino	152
El Real de la Jara	65
Entrepeñas	180
Extremadura	66

F		Montamarta	160
Faramontanos de Tábara	169	Morille	141
Faramontaos	217	Muxía	251
Fisterra	251		
Fontanillas de Castro	162	O	
Fontelo	220	O Cañizo	196
Fuente de Cantos	72	O Castro de Dozón	222, 226
Fuenterroble de Salvatierra	136	O Espiño	231
		O Foxo	231
		O Pereiro	195
		O Reino	221
G/H		Oliva de Plasencia	116
Galicien	191	Olleros de Tera	176
Galisteo	111	Oseira	224
Gándara	238	Otero de Sanabria	182
Gaspar	208	Ourense	210
Granja de Moreruela	163	Ousende	208
Grimaldo	107	Outeiro	235
Guadalquivir	52	Ourorelo	208
Guillena	55		
Gundián	234	P	
Hervás	124	Padornelo	190
		Padroso	207
J		Palacios de Sanabria	182
Jakobusgesellschaften	32	Pedrosillo de los Aires	139
Jakobusmuschel	19	Penelas	208
		Pereiras	208
K		Pico de la Dueña	140
Kastilien	131	Pico Sacro	235
		Pieles	224
L		Pilgerausweis	20
Laxe	229	Pilgerstab	24
Laza	202	Pilgerzeugnis	22
León	131	Piñeiro	238
Liñares	214	Piñor	220
Los Santos de Maimona	77	Ponte	230
Lubián	191	Ponte Mandrás	215
		Ponte Ulla	234
M		Pontenoufe	227
Mandrás	215	Porto do Souto	220
Medelo	227	Portocamba	200
Mérida	84	Prado	229
Miranda de Azán	142, 143	Proserpina	87
Mombuey	179		
Monesterio	68		

Puebla de Sanabria	183	Soutelo Verde	202
Puebla de Sancho Pérez	74	Susana	238
Puerto de Béjar	126, 132		
Pulledo	215	T	
Puxallos	227	Tábara	170
		Taboada	230
		Tajo	104
Q/R		Tamallancos	217
Quintela	207	Tamicelas	203
Radfahrer	37	Terroso	186
Reboreda	208	Tierra de Barros	80
Reguengo	214	Tormes	144
Remesal de Sanabria	182	Torremejía	82
Requejo	186	Trasfontao	230
Riego del Camino	162	Triufé	183
Ríolobos	109		
Rionegro del Puente	177	V	
Roales del Pan	158	Valdelacasa	136
Rubial	237	Valdemerilla	180
		Valdesalor	94
S		Valverde de Valdelacasa	136
Salamanca	144	Veirada	208
Salgueiros	208	Venda do Rio	208
San Marcial	154	Vendanova	217
San Martín de Dornelas	233	Vía Verde	120
San Miguel de Castro	233	Viduedo	217
San Pedro de Rozados	141	Vidueiros	226
San Salvador de Palazuelo	180	Vilar de Barrio	205
Santa Croya de Tera	173	Vilar de Gomareite	206
Santa Marta de Tera	173	Vilarello	226
Santiago de Compostela	239	Vilariño	233
Santiponce	53	Vilavella	195
Santo Domingo	227	Villafranca de los Barros	79
Sartedigos	216	Villanueva de Campeán	154
Seixalbo	208	Villanueva de las Peras	172
Seixo	233	Villar de Farfón	177
Sergude	237		
Sevilla	47	X/Z	
Sierra Norte de Sevilla	60	Xunqueira de Ambía	207
Silleda	231	Zafra	75
Silvaboa	224	Zamora	156
Sobreira	217		



- ▷ Einleitung mit allgemeinen Hinweisen zur Pilgerreise
- ▷ Reise-Infos von A bis Z
- ▷ Wegbeschreibung von Sevilla bis Granja de Moreruela und weiter über Ourense nach Santiago von Herberge zu Herberge auf 981 km
- ▷ Angaben zur Infrastruktur
- ▷ Informationen zu Sehenswürdigkeiten am Weg
- ▷ Ausführlicher Index

- ▷ Praktische Griffmarken
- ▷ Einprägsame Symbole
- ▷ 52 farbige Karten im Maßstab 1:200.000
- ▷ 56 farbige Höhenprofile
- ▷ 8 farbige Stadtpläne
- ▷ 1 farbige, ausklappbare Übersichtskarte
- ▷ Haltbare PUR-Klebebindung
- ▷ Chlorfrei gebleichtes Papier



10., überarbeitete Auflage 2025
 OutdoorHandbuch Band 116
 ISBN 978-3-86686-440-5
 € 17,90 [D]



9 783866 864405