


OUTDOOR

Wanderführer


Wolfgang Barelds



Dänemark: Gendarmstien mit Alstien und Alssundstien



GPS-Tracks
zum
Download





Land und Leute


Reise-Infos von A bis Z

**Gendarmstien, Alstien
und Allsundstien**

Index



Die Ochseninseln Okseø vor Sønderhav (2. Etappe)
© I dhuna Barélds



Band 501

OutdoorHandbuch

Wolfgang Barelds

Dänemark: Gendarmstien mit Alsstien und Alssundstien

Dänemark: Gendarmstien

Dieses OutdoorHandbuch wurde konzipiert und redaktionell erstellt vom:



Conrad Stein Verlag GmbH

Kiefernstr. 6, 59514 Welver

☎ 023 84/96 39 12

✉ info@conrad-stein-verlag.de

🌐 www.conrad-stein-verlag.de

📘 www.facebook.com/outdoorverlag

📷 www.instagram.com/outdoorverlag

Der Nachdruck, die Übersetzung, die Entnahme oder Kopie von Texten, Karten, Abbildungen und Symbolen sowie die Verwertung auf elektronischen Datenträgern, die Einspeicherung in Medien wie Internet (auch auszugsweise) sind ohne vorherige schriftliche Genehmigung des Verlags unzulässig und strafbar.

Copyright Conrad Stein Verlag GmbH. Alle Rechte vorbehalten.



Druckprodukt mit finanziellem

Klimabeitrag

ClimatePartner.com/53506-2104-1003

Als Outdoor-Verlag sind uns der Schutz und die Erhaltung der Natur seit jeher ein besonderes Anliegen. Auch in Sachen

Klimaschutz haben wir eine Vorreiterrolle inne: Wir sind der einzige Buchverlag in Deutschland, der bereits seit 2008 seine Bücher konsequent klimaneutral in Deutschland produzieren und transportieren lässt. Dabei wird nicht nur klimaneutral, sondern auch nachhaltig, d. h. so umweltschonend wie möglich produziert, z. B. durch die Auswahl von umweltfreundlichen Materialien. Die bei der Produktion der Bücher entstandenen CO₂-Emissionen werden durch die Unterstützung von zertifizierten Klimaschutzprojekten ausgeglichen. Jedes Buch wird daher mit dem Logo „klimaneutral“ und einer ClimatePartner-Zertifikatsnummer versehen. Mithilfe dieser Nummer können Sie unter www.climatepartner.com Informationen zu der eingesparten CO₂-Menge und dem Projekt finden, das mit der Abgabe gefördert wird.

Das Engagement des Conrad Stein Verlags wurde im Rahmen des Projekts „Klimaneutraler Buchverlag“ mit dem Westenergie Klimaschutzpreis 2022 ausgezeichnet.

OutdoorHandbuch Band 501

ISBN 978-3-86686-828-1 1. Auflage 2024

Text: Wolfgang Barelds

Fotos: Wolfgang Barelds, wenn nicht anders angegeben

Karten: Dieter Großelohmann

Lektorat: Ricarda Kuschma

Layout: Anna-Lena Ebner

Gesamtherstellung: AZ Druck und Datentechnik GmbH, Kempten

Dieses OutdoorHandbuch hat 160 Seiten mit 52 farbigen Abbildungen sowie 15 farbigen Karten im Maßstab 1:100.000, 2 farbigen Stadtplänen und einer farbigen, ausklappbaren Übersichtskarte.

Alle Informationen, schriftlich und zeichnerisch, wurden nach bestem Wissen zusammengestellt und überprüft. Sie waren korrekt zum Zeitpunkt der Recherche. Eine Garantie für den Inhalt, z. B. die immerwährende Richtigkeit von Preisen, Adressen, Telefonnummern und Internetadressen, Zeit- und sonstigen Angaben, kann naturgemäß von Verlag und Autor – auch im Sinne der Produkthaftung – nicht übernommen werden.

Autor und Verlag freuen sich über Ihr Feedback. Schreiben Sie Ihre Tipps und Verbesserungen an info@conrad-stein-verlag.de oder nutzen Sie unsere Social-Media-Kanäle. Bitte nennen Sie dabei Titel, Auflage und Seitennummer.

Dieses Buch ist im Buchhandel und in Ausrüstungsläden erhältlich und kann im Internet oder direkt beim Verlag bestellt werden.

Titelfoto: Stensigmoose Klint © Idhuna Barelds

Inhalt

Einleitung	8
Land und Leute	9
Geografie und Geologie	10
Flora und Fauna	11
Natur- und Umweltschutz	13
Geschichte	15
Wirtschaft	22
Reise-Infos von A bis Z	23
An- und Abreise	24
Ausrüstung	26
Einkaufen	29
Essen und Trinken	30
Geld und Bezahlen	30
GPS	32
Hund/Wandern mit Hund	32
Information	32
Internet-Adressen	32
Klima und Reisezeit	33
Konsularische Vertretungen	34
Landkarten	34
Markierung	35
Notruf	36
Öffnungszeiten und Nationale Feiertage	36
Pauschalreisen	37
Radfahren	37
Reisezeit	38
Schwierigkeit und Wegbeschaffenheit	38
Sprache	39
Telefon und Internet	41
Toiletten	41
Unterkunft	42
Updates	45

Veranstaltungen		45
Verkehrsmittel		46
Zoll		49

Gendarmstien, Alsstien und Alssundstien 50

Gendarmstien		51
Alsstien		52
Alssundstien		52
Übersicht, Etappen und Entfernungen		52
Zubringer aus Flensburg	7,8 km	54

Gendarmstien

1. Etappe: Padborg – Sønderhav	15,2 km	59
2. Etappe: Sønderhav – Brunsnæs	20,3 km	71
3. Etappe: Brunsnæs – Gammelmark	18,9 km	89
4. Etappe: Gammelmark – Sønderborg	10,7 km	95
5. Etappe: Sønderborg – Høruphav – Skovby	20,4 km	107

Alsstien

6. Etappe: Skovby – Fynshav	26,3 km	117
7. Etappe: Fynshav – Havnbjerg	17,4 km	127
8. Etappe: Havnbjerg – Hardeshøj – Ballebro	18,0 km	136

Alssundstien

9. Etappe: Ballebro – Sønderborg	18,4 km	146
----------------------------------	---------	-----

Index 156

☺ Eine **Übersichtskarte** des Weges, **Autorenprofil** sowie eine Liste aller verwendeten **Symbole** in diesem Buch finden Sie auf den vorderen und hinteren Umschlagseiten bzw. -klappen.

Reise-Infos von A bis Z







*Die Markierung
des Gendarmstien*


An- und Abreise

Anreise per Bahn

Hauptanreisebahnhof sind Flensburg als nördlichster Fernreisebahnhof Deutschlands sowie Padborg als erster dänischer Bahnhof hinter der Grenze und Startort des Gendarmstien.


Ab Hamburg verkehren 5-mal täglich dänische ECs direkt nach Dänemark mit Halt in Padborg, aber nicht in Flensburg! Außerdem gibt es ab Hamburg stündliche Regionalbahnverbindungen nach Flensburg. Von Flensburg bieten sich folgende Optionen für die Anreise zu verschiedenen Orten der Routen:

- ▷ per Bahn alle 2 Stunden nach Dänemark via Padborg,  www.bahn.de
 Bei voriger Anfahrt mit der Bahn sollten Sie gleich bis Padborg lösen – oft ist dies durch Spartarife günstiger als bis Flensburg! Die Kurzstrecke ab Flensburg dagegen ist recht teuer: 10 Min. Bahnfahrt für rund € 19, das sind rund € 1,50 pro km!
- ▷ ab Flensburg Bahnhof mit dem Stadtbus nach Wassersleben nahe dem Grenzübergang Skomagerhus, Kupfermühle sowie Kruså, täglich alle 20 Min. Mo-Fr mit Linie 7, Sa & So mit Linie 1,  www.aktiv-bus.de
- ▷ ab Flensburg ZOB mit dänischer Buslinie 110 Mo-Sa stündlich, So alle 2 Stunden via Kruså, Kollund, Sønderhav und Gråsten nach Sønderborg,  www.sydtrafik.dk

 Beachten Sie, dass Flensburg ZOB unten am Hafen liegt, 1,5 km vom Bahnhof entfernt. Vom Bahnhof zum ZOB verkehren fast alle 5 Minuten Stadtbusse verschiedener Linien (Dauer: ca. 5 Min.). Kalkulieren Sie bei der Reiseplanung inkl. Puffer auf jeden Fall mindestens 30 Minuten ein zwischen der Bahnankunft in Flensburg und der Abfahrt des Busses 110!

 www.aktiv-bus.de

Die Stadt Sønderborg im Mittelpunkt der beschriebenen Routen hat auch einen Bahnhof, der aber von Deutschland aus sehr ungünstig zu erreichen ist. Vom Bahnhof Sønderborg fahren alle 2 Stunden Züge via Fredericia nach Kopenhagen-Flughafen. Mit Umstieg in Tinglev kommt man nach Flensburg.

 Leider sind die Umsteigeverbindungen alles andere als ideal; in Tinglev muss man 1,5 Stunden warten (bei beiden Fahrtrichtungen!). Dadurch braucht

Gendarmstien, Alsstien und Alssundstien



*Küste zwischen Kragesand und Frydenlund
(3. Etappe) © Katharina Löblein*

3. Etappe (Gendarmstien): Brunsnæs – Gammelmark

🕒 18,9 km, ⌚ 4 Std. 45 Min., ↑ 165 m, ↓ 165 m, ⬆ 1-30 m

0,0 km	↑ 1 m	Brunsnæs B&B 🚽 WC 🌳 🚶 🚲 🚲
5,0 km	↑ 30 m	Gammelgab 🏠 🚲
8,8 km	↑ 8 m	Abstecher nach 📍 Skelde B&B 🚲 (🕒 2 x 1,7 km)
10,1 km	↑ 1 m	Kragesand Strand WC 🌳 🌳
12,3 km	↑ 3 m	Shelter Frydenlund 🏠 🌳
16,3 km	↑ 1 m	Broager Strand Camping 🏠 🌳 (🚽 🚲 🚲)
18,9 km	↑ 1 m	Gammelmark 🏠 🌳 (🚽 🚲 🚲) 🌳 🌳

Die dritte Etappe führt entlang der Küste um die Halbinsel Broager Land mit nur wenig logistischen Stützpunkten wie Einkehr- oder Einkaufsgelegenheiten; daher ist eine vorherige gründliche Planung sinnvoll. Dafür locken einsame Wege und kleine Straßen entlang des Strands und durch Wald- und Wiesenlandschaft mit Feldern. Viele Vögel fühlen sich dort wohl, weshalb diese Etappe offiziell als „Krähen-Etappe“ tituliert wird, obwohl es spektakulärere und seltenere Vögel als Krähen zu beobachten gibt – allen voran mit etwas Glück Seeadler, die auf der südlichen Seite der Förde brüten.

Von Brunsnæs geht es weiter auf schönem Uferpfad entlang der Küste, der bei der Häusergruppe Kejsersdom endet (km 1). Dort leitet Sie der Zufahrtsweg links landeinwärts. Bei einer T-Kreuzung zweigt der GS nach rechts ab, erreicht nach einer weiteren rechten Abzweigung beim Gehöft Busholm ❶ (km 2,8) wieder bei einem 🌳 Picknicktisch die Küste (km 3,2) und führt entlang des schmalen mit Bäumen beschatteten Ufers. Nach 300 m mündet der GS in eine kleine Straße (Hertugvej) und folgt ihr nach **Gammelgab** ❷ (km 5).

Gammelgab

🏠 🚲, 250 Ew.

- 🏠 Hjørnegården's, Skeldevej 31, 6310 Broager, 📞 25 17 57 64, 📧 mail@moritz-burk.de, FeWo für bis zu 4 Pers. dkr 750 zzgl. Endreinigung (dkr 150) und F, ggf. auch Lunchpaket (jeweils dkr 125 p. P.), Reiterhof in Dorfmitte mit 3 FeWos, 250 m vom GS
- 🚲 Bushaltestelle „Skelde“ in Dorfmitte, mit Linie 721 an Schultagen wenige Male täglich Richtung Broager und Brunsnæs, 🌐 www.sydtrafik.dk

Gleich nach dem ersten Hof in Gammelgab zweigt der GS noch vor der Straße Skeldevej rechts in einen Spurweg und bei der folgenden Kreuzung rechts in den Wolffsgårdsvej ab, der wieder an die Förde und an einen netten Rastplatz ☺ (km 6,1) heranführt.



Küste beim Wolffsgårdsvej

⚡ Rastplatz und kleiner Parkplatz am Ufer


Der GS quert links den Zulauf zur Niederung und führt auf schönem Weg am flachen Ufer entlang. Nach 1,2 km geht es auf einer weiteren Brücke über einen Bachlauf zur Entwässerung der dahinterliegenden Niederung, früher eine Fördebucht. An deren Ende zweigt der GS links in das Landesinnere und verlässt die Straße bei einem Hof nach rechts auf einem Schotterweg. Nach 700 m erreichen Sie die Straße Skeldermark ☺ (km 8,8), der Sie rechts folgen – oder links für einen Abstecher nach Skelde.





👉 **Abstecher nach Skelde (☺ 2 x 1,7 km)**



Die Straße Skeldermark führt 1,7 km landein- und nordwärts nach Skelde.



Skelde/Schelde

B&B , < 100 Ew.

B&B Hattesens Gaard, Klaus Albrecht, Midtballe 16, 6310 Broager,  29 26 30 20,  wotan@bbsyd.dk, Buchung über  www.airbnb.de,  Zi ab dkr 330 zzgl. Bettwäsche und F (jeweils dkr 60 p. P.), Privatzimmer sowie Gemeinschaftsraum mit Kochgelegenheit in altem reetgedecktem Bauernhaus aus dem 18. Jh.

◆ B&B Domaine Nyballe, Nyballe 2, Skelde, 6310 Broager,  23 11 50 58,  contact@nyballe.dk, DZ dkr 500, EZ dkr 375, zzgl. F (dkr 75 p. P.), kleine Holz-
hütte im Weingarten

 Bushaltestelle „Skelde“ in Dorfmitte, mit Linie 721 an Schultagen wenige Male täglich Richtung Broager und Brunsnæs,  www.sydtrafik.dk

Skelde liegt etwas abseits auf der Halbinsel. Das war vor rund 100 Jahren anders: Zwischen 1910 und 1932 verband die unter preußischer Herrschaft angelegte, 12 km lange Bahnlinie Skeldeban den Ort mit Vester Sottrup sowie Broager nach einem Drittel der Strecke.

Nach der Linkskurve verlassen Sie die südwärts führende Straße Skeldermark rechts auf einer zur Küste führenden Hofzufahrt und nehmen nach 350 m vor einer Wiese den links abzweigenden Pfad parallel zur Küste.


  nach 50 m und Stufen aussichtsreiche Bank mit Steinstelen, ideal zur Rast, wenn auch ohne Tisch




Bank mit Steinstelen vor Kragesand

Der Weg knickt schließlich nach rechts ab und leitet entlang der Küste zum südlichsten Punkt der Halbinsel bei  **Kragesand Strand** (km 10,1), dessen Sand einst für den Bau der Sønderborger Kaserne verwendet wurde.

WC  WC und Rastgelegenheit an einem kleinen Parkplatz

Von Kragesand führt der GS entlang der Küste und passiert nach 500 m den sogenannten „**Liebestunnel**“ (*Kærlighedstunnel*)  (km 10,8) mit tunnelförmig wachsenden Bäumen am bewaldeten Ufersaum. Der GS leitet weiter entlang des Ufers, vor dem der markante „**Brautstein**“ (*Brudesten*) aus dem Wasser ragt. Seinen Namen verdankt dieser eiszeitliche Findling folgender Geschichte: Auf dem Rückweg von der Hochzeit soll der Bräutigam seine Frau auf diesem Stein abgesetzt haben, der groß genug war, dass ein Pferdegespann auf ihm wenden konnte.

Kurz darauf wird der GS links von einem Wald begleitet. Am Anfang des Waldes befindet sich ein Picknick- und Biwakplatz (km 12,3).

  Shelter Frydenlund für bis zu 4 Personen (gratis) mit Rastgelegenheit, Feuerstelle und Wasser, aber kein WC

Nach 350 m zweigt der GS vor einem Haus halb links in den Wald ab und bei der folgenden Kreuzung vor dem Wald **Skelde Kobbelskov** (km 13) wieder zurück zur Küste nach rechts.

↪ **Abkürzung geradeaus durch den Wald mit Hügelgräbern (↻ 500 m kürzer)**
Wenn Sie bei der Kreuzung geradeaus durch den Skelde Kobbelskov gehen, versäumen Sie zwar einen 500 m langen Küstenabschnitt, passieren dabei aber mehrere jungsteinzeitliche Steingräber, für die der Wald bekannt ist. Nach 450 m erreichen Sie bei einer T-Kreuzung wieder den GS und folgen ihm links.

An der Küste folgen Sie der Uferlinie bis zu einem Rastplatz ⑥ (km 13,6).

⚠ ⚠ Platz zum Zelten im Wald mit Rastgelegenheit und Feuerstelle

Hinter dem Rastplatz schwenkt der GS links in den Skelde Kobbelskov, in dem insgesamt 19 jungsteinzeitliche Hünengräber verstreut liegen. Bei einer T-Kreuzung gehen Sie rechts, kurz darauf für 100 m geradeaus auf einer kleinen Straße

Feldweg zum Skelde Kobbelskov



Index



Sønderskoven (5. Etappe)

A

Alnor	75	Dänische Kronen	30
Als	11	Deutsche Museum Nordschleswig	106
Als Kloster	110	Digitale Karten	35
Als Sund	11	Dobbeldtysse	124
Alsborg	140	Drejby Strand	118
Alsener Kreisbahnen	19	Düppeler Schanzen	98
Alsion	105, 153	Dybbøl Banke	97
Alstien	52	Dyvig	142
Alssundstien	52		
Amtsbanerne	19		
An- und Abreise	24		
Ausrüstung	26		
Auto	25		

B

Backsteinboom	86		
Bahn	24		
Ballebro	145		
Blans	147		
Blommeskobbel	123		
Botschaften	34		
Brautstein	92		
Broacker	83		
Broager	83		
Brudesten	92		
Brunsnæs	88		
Brunsnis	88		
Bundsø	142		
Burg Niehuus	62		
Buslinien	46		

C/D

Camping	43		
Danewerk	98		
Danfoss	132		
Dänisch	39		

E

Egernsund	80		
Einkaufen	29		
Eiszeit	10		
Ekensund	80		
Ertebjerglav	122		
Essen	30		
Etappen	53		
Eutrophierung	13		

F

Fauna	11		
Festpladsen	130		
Fladbæk Strand	130		
Flensburg	54		
Flensburger Förde	10		
Flora	11		
Flugzeug	26		
Fredsmaj	109		
Freies Zelten	44, 130		
Frøslevlejren	20		
Frøslevlejrens Museum	60		
Fünenshaff	125		
Fynshav	125		
Fyr Rinkenæs	74		

G

Gammelgab	89		
-----------	----	--	--

Gammelmark	95	Kollund Skov	66
Geld	30	Königin Margrethe II.	78
Gendarmstien	51	Königsfamilie	17
Geografie	10	Konsularische Vertretungen	34
Geologie	10	Kragesand Strand	92
Geschichte	15	Kruså	64
Glamping	43	Kruså Møllesø	64
GPS	32	Künstlerkolonie	80
Gråsten	76	Künstlerkolonie Ekensund	57
Gravenstein	76	Kupfermühle	65
Gravensteiner	79		
Gut Sandbjerg	151	L	
		Landkarten	34
H		Lenz	114
Hærvej	64	Liebestunnel	92
Hagenberg	134		
Hardeshøj/Hardeshoi	145	M	
Havnbjerg	134	Marina Minde	81
Historiecenter Dybbøl Banke	98	Markierung	35
Höhenmeter	53	Minderheiten	20
Høruphav/Høruphaff	112	Mjels Sø	142
Hostels	42	Mommark	122
Hotels	42	Munkegård Traktormuseum	141
Hund/Wandern mit Hund	32		
		N	
I/J		Nationale Feiertage	36
Information	32	Natur- und Umweltschutz	13
Internet-Adressen	32	Naturschutz	14
Jugendherbergen	42	Nordborg/	138
		Nordborg Slot	140
K		Nordborg Sø	140
Kegnæs	113	Nordertor	56
Kegnæs Fyr	118	Notruf	36
Kleinbahnen	18	Nydam Tveir Naust	149
Klima	33	Nydamboots	149
Kollund	67	Nydammoor	148

O

Ochseninseln	69	Skelde Kobbelskov	93
Ochsenweg	63	Skovby	116
Öffnungszeiten	36	Skovmose	119
Oldenor	141, 142	Snogbæk	148
Oleskobbel	124	Sønderborg	101
Østersøruten	37	Sønderborg Slot	105
Ostsee	13	Sønderburg	101
		Sønderhav	69
		Sønderjysk Kaffebord	19
		Sottrupskov	148, 151

P/Q

Padborg	60	Sprache	39
Pattburg	60	Stensigmose Klint	94
Pauschalreisen	37	Stranderød	72
Pøls Rev	120	Süderhaff	69
Pumpenhaus	142	Südjütländische Kaffeetafel	19
Quallen	13		

R

Radfahren	37	Taksensand Fyr	128
Reisezeit	33, 38	Taxi	48
Rejsekort	47	Teglværksstien	87
Rendbjerg	82	Telefon	41
Rennberg	82	Toiletten	41
Riffe	14	Tourismus	22
Ringridermuseet	107	Tranerodde Fyr	131
Rinkenæs	73	Transfers	48
Rønsdam	63	Trillen	111
Rønshoved Højskole	72		

S

Sandager	73	Umweltschutz	15
Schauby	116	Universe	133
Schelde	91	Unterkunft	42
Schiff	25, 48		
Schweinepest	64	V	
Shelter	44	Vælddam	111
Skelde	91	Vemmingbund	96
		Veranstaltungen	45
		Verkehrsmittel	46

Vester Sottrup	149	Z	
Vibæk Mølle	115	Zecken	28
Vögel	12	Ziegeleien	86
		Ziegeleimuseum Cathrinesminde	85
W		Zoll	49
Wassersleben	58		
Wegbeschaffenheit	38		
Wenningbund	96		
Wikinger	15		
Wildschweine	64		
Windkraft	15		
Wirtschaft	21		

Die Küste bei Vemmingbund (4. Etappe)



Über den Autor



Wolfgang Barelds ist zum Führen von Wandergruppen und Recherchieren für Wanderführer viel in Europa unterwegs, mit Schwerpunkt Norddeutschland und Skandinavien. Der gebürtige Schleswig-Holsteiner hat in Kiel studiert und kennt die Flensburger Förde seit seiner Kindheit durch zahlreiche Besuche – allerdings den südlichen (deutschen) Teil bei Glücksburg. Im Conrad Stein Verlag sind mehrere Wanderbücher von ihm

erschienen, darunter zum Pilgerweg Via Iutlandica in Schleswig-Holstein.

Besuchen Sie uns doch einmal auf unserer Homepage.

Dort finden Sie ...

... aktuelle Updates zu diesem Wanderführer und zu unseren anderen OutdoorHandbüchern,
... Zitate aus Leserbriefen und Pressestimmen,
... interessante Links,
... unser komplettes und aktuelles Verlagsprogramm, auch zum Download.

www.conrad-stein-verlag.de



Symbole

Tourverlauf

- Etappenlänge, Entfernung vom Weg
- Zeitbedarf
- Auf- und Abstieg insgesamt
- Höhe (auf der der Weg verläuft)
- Abstecher, Variante, Abkürzung
- Achtung! Vorsicht!
- Tipp, Hinweis
- Buchtipp
- Verweis, siehe unter ...

Lokale Informationen

- Information
- Telefonnummer
- Handynummer
- Homepage
- E-Mail-Adresse
- Öffnungszeiten

Unterkunft

- Hotel, Pension, Ferienwohnung
- Jugendherberge, Hütte (auf Campingplätzen)
- Campingplatz
- Shelter
- Zeltplatz, Wildcamping möglich
- Hunde in Unterkunft erlaubt
- Teeküche, Wasserkocher
- Waschmaschine

Am Weg

- Rastplatz, Picknickplatz
- Aussichtspunkt

Versorgung und tägl. Bedarf

- Restaurant, Imbiss
- Café, Bäckerei/Café, Bistro
- Bar, Kiosk
- Supermarkt, Discounter
- Krämerladen, Outdoorladen
- Apotheke
- Bank, Sparkasse, Geldautomat
- Postfiliale
- medizinische Versorgung

Kultur und Freizeit

- Bademöglichkeit, Pool
- Kirche, Kloster, Kapelle
- Burg, Schloss
- Museum, Sehenswürdigkeit
- Walbeobachtung

Verkehr

- Bus(-haltestelle)
- Bahn(-hof)
- Taxi, Hol- und Bringservice
- Schiff, Fähre
- Parkmöglichkeit



- ▷ Land und Leute
- ▷ Reise-Infos von A bis Z
- ▷ Detaillierte Beschreibung des ca. 85 km langen Gendarmstien sowie des ca. 62 km langen Alsstien und des ca. 18 km langen Alssundstien
- ▷ Ausführlicher Index
- ▷ Praktische Griffmarken
- ▷ Einprägsame Symbole zur leichten Orientierung
- ▷ 15 farbige Karten im Maßstab 1:100.000
- ▷ 2 farbige Stadtpläne
- ▷ 1 farbige, ausklappbare Übersichtskarte
- ▷ Haltbare PUR-Klebebindung
- ▷ Chlorfrei gebleichtes Papier



1. Auflage 2024
 OutdoorHandbuch Band 501
 ISBN 978-3-86686-828-1
 € 14,90 [D]

