

OUTDOOR

Wanderführer

Ingrid Retterath



Jakobsweg Via Coloniensis von Köln nach Trier



Tipps fürs Radpilgern

GPS-Tracks
zum
Download



Einleitung

Reise-Infos von A bis Z

**Der Jakobsweg
ab Köln**

**Wegalternative:
Der Jakobsweg
ab Bonn**

**Der weitere Weg
nach Trier**

Index



Auf den Höhen der Schneifel, 6. Etappe

Band 241

OutdoorHandbuch

Ingrid Retterath

Via Coloniensis



Via Coloniensis

Dieses OutdoorHandbuch wurde konzipiert und redaktionell erstellt vom:



Conrad Stein Verlag GmbH

Kiefernstr. 6, 59514 Welver

☎ 023 84/96 39 12

✉ info@conrad-stein-verlag.de

🌐 www.conrad-stein-verlag.de

📘 www.facebook.com/outdoorverlag

📷 www.instagram.com/outdoorverlag

Der Nachdruck, die Übersetzung, die Entnahme oder Kopie von Texten, Karten, Abbildungen und Symbolen sowie die Verwertung auf elektronischen Datenträgern, die Einspeicherung in Medien wie Internet (auch auszugsweise) sind ohne vorherige schriftliche Genehmigung des Verlags unzulässig und strafbar.

Copyright Conrad Stein Verlag GmbH. Alle Rechte vorbehalten.



Druckprodukt mit finanziellem

Klimabeitrag

ClimatePartner.com/53106-2401-1012



Als Outdoor-Verlag sind uns der Schutz und die Erhaltung der Natur seit jeher ein besonderes Anliegen.

Auch in Sachen Klimaschutz haben wir eine Vorreiterrolle inne: Wir sind der einzige Buchverlag in Deutschland, der bereits seit 2008 seine Bücher konsequent klimaneutral in Deutschland produzieren und transportieren lässt. Dabei wird nicht nur klimaneutral, sondern auch nachhaltig, d. h. so umweltschonend wie möglich produziert, z. B. durch die Auswahl von umweltfreundlichen Materialien. Die bei der Produktion der Bücher entstandenen CO₂-Emissionen werden durch die Unterstützung von zertifizierten Klimaschutzprojekten ausgeglichen. Jedes Buch wird daher mit dem Logo „klimaneutral“ und einer Climate-Partner-Zertifikatsnummer versehen. Mithilfe dieser Nummer können Sie unter www.climatepartner.com Informationen zu der eingesparten CO₂-Menge und dem Projekt finden, das mit der Abgabe gefördert wird.

Das Engagement des Conrad Stein Verlags wurde im Rahmen des Projekts „Klimaneutraler Buchverlag“ mit dem Westenergie Klimaschutzpreis 2022 ausgezeichnet.

OutdoorHandbuch Band 241

ISBN 978-3-86686-815-1 3., überarbeitete Auflage 2024

Text und Fotos: Ingrid Retterath

Karten: Heide Schwinn

Lektorat: Amrei Risse, Anna-Lena Ebner

Layout: Alexandra Sauerland, Ulrich Clasen

Gesamtherstellung: AZ Druck und Datentechnik GmbH, Kempten

Dieses OutdoorHandbuch hat 192 Seiten mit 54 farbigen Abbildungen sowie 15 farbigen Kartenskizzen im Maßstab 1:100.000, 13 farbigen Höhenprofilen, 11 farbigen Stadtplänen und einer farbigen, ausklappbaren Übersichtskarte.

Alle Informationen, schriftlich und zeichnerisch, wurden nach bestem Wissen zusammengestellt und überprüft. Sie waren korrekt zum Zeitpunkt der Recherche. Eine Garantie für den Inhalt, z. B. die immerwährende Richtigkeit von Preisen, Adressen, Telefonnummern und Internetadressen, Zeit- und sonstigen Angaben, kann naturgemäß von Verlag und Autorin – auch im Sinne der Produkthaftung – nicht übernommen werden.

Autorin und Verlag freuen sich über Ihr Feedback. Schreiben Sie Ihre Tipps und Verbesserungen an info@conrad-stein-verlag.de oder nutzen Sie unsere Social-Media-Kanäle. Bitte nennen Sie dabei Titel, Auflage und Seitennummer.

Dieses Buch ist im Buchhandel und in Ausrüstungsläden erhältlich und kann im Internet oder direkt beim Verlag bestellt werden.

Titelfoto: Schönecken, 7. Etappe

Inhalt

Vorwort			8
Einleitung			10
Die Geschichte des Jakobsweges			11
Die Via Coloniensis			12
Gründe für die Pilgerschaft			12
Die Jakobsmuschel			14
Der Pilgerausweis			14
Der Pilgerstab			16
Weitere traditionelle Pilgerausrüstung			16
Der Jakobustag			16
Reise-Infos von A bis Z			17
An- und Abreise	18	Literaturtipps	33
Ausrüstung	19	Medizinische Versorgung	33
Einkaufen	22	Notruf	34
Essen und Trinken	22	Post	34
Etappen	24	Radfahrer	34
Feiertage	27	Sprache	35
Geld	27	Telefon und Internet	36
Hunde	28	Unterkünfte	37
Informationen	29	Updates	38
Infrastruktur für Pilger	30	Verkehrsmittel unterwegs	38
Kinder	30	Wegmarkierungen	39
Klima und Reisezeit	31	Zeit	39
Landkarten und GPS	31	Zoll	39
Der Jakobsweg ab Köln			40
1. Etappe: Köln – Brühl		17,8 km	44
2. Etappe: Brühl – Euskirchen		26,2 km	60
3. Etappe: Euskirchen – Bad Münstereifel		16,4 km	70

Wegalternative: Der Jakobsweg ab Bonn 80

1. Etappe: Bonn – Rheinbach	29,3 km	82
2. Etappe: Rheinbach – Bad Münstereifel	22,3 km	94

Der weitere Weg nach Trier 100

4. Etappe: Bad Münstereifel – Blankenheim	21,0 km	101
5. Etappe: Blankenheim – Kronenburg	24,0 km	111
6. Etappe: Kronenburg – Prüm	25,6 km	122
7. Etappe: Prüm – Waxweiler	27,0 km	133
8. Etappe: Waxweiler – Sinspelt	23,9 km	145
9. Etappe: Sinspelt – Bollendorf	21,3 km	154
10. Etappe: Bollendorf bis Welschbillig	20,4 km	164
11. Etappe: Welschbillig – Trier	21,4 km	177

Index 190

Besuchen Sie uns doch einmal auf unserer Homepage.

Dort finden Sie—

- aktuelle Updates zu diesem Pilgerführer,
- Zitate aus Leserbriefen und Presseartikeln,
- interessante Links,
- unser komplettes und aktuelles Verlagsprogramm, auch zum Download,
- das Pilgermagazin zum Download.

www.conrad-stein-verlag.de




Reise-Infos von A bis Z




Auf der Straße bei Lascheid, 7. Etappe




An- und Abreise



Anreise


 Wer nicht in Köln wohnt und seinen Jakobsweg schon zu Hause beginnt, kommt vermutlich auf einem der Jakobs- oder Fernwanderwege nach Köln gewandert.




Von Norden kommen die Pilger über Zons auf dem Rhein-Camino nach Köln. Pilger aus Norddeutschland, von Nord- und Ostsee, nehmen die Via Baltica von der polnischen Grenze über Rostock, Lübeck, Hamburg, Bremen und Osnabrück sowie die Verlängerung der Via Baltica über Dortmund und Wuppertal. Aus dem Osten kommend ist es die Via Regia, die in Eisenach verlassen wird, um dem Elisabethpfad über Marburg nach Köln zu folgen.

-  **Jakobsweg Via Baltica – von Usedom nach Bremen**, Martin Simon, OutdoorHandbuch Band 262, Conrad Stein Verlag, ISBN 978-3-86686-759-8, € 17,90
- ◆ **Jakobsweg Bremen – Köln**, Martin Simon und Klaus Engel, OutdoorHandbuch Band 301, Conrad Stein Verlag, ISBN 978-3-86686-669-0, € 16,90
- ◆ **Via Regia – Pilgerweg von Görlitz nach Vacha**, Thorsten Hoyer, OutdoorHandbuch Band 288, Conrad Stein Verlag, ISBN 978-3-86686-792-5, € 15,90
- ◆ **Elisabethpfad – von Eisenach nach Marburg**, Thorsten Hoyer, OutdoorHandbuch Band 255, Conrad Stein Verlag, ISBN 978-3-86686-560-0, € 9,90



 Köln als Ausgangspunkt der Reise können Sie gut per Bahn erreichen. Die Verbindungen von Ihrem Heimatort nach Köln können Sie unter  www.bahn.de recherchieren. FlixTrain ( www.flixtain.de) bietet Zugfahrten von Berlin (ab € 20) und Hamburg (ab € 14) an.

 Vom Flughafen Köln/Bonn ( www.koeln-bonn-airport.de) ist der Kölner Hauptbahnhof (direkt neben dem Dom) mit der S-Bahn ohne Umsteigen erreichbar.

 Bei der Anreise mit dem Auto/Motorrad gebe ich zu bedenken, dass es in der Kölner Innenstadt keine Parkplätze gibt, auf denen Sie kostengünstig für die gesamte Dauer Ihrer Wanderung parken können. Sie müssten einen P&R-Parkplatz im Umland ansteuern und von dort mit der Bahn zum Dom fahren.

 Eine Fernbusreise nach Köln dauert wahrscheinlich länger und ist meist günstiger als die Bahnverbindung. So bieten z. B. FlixBus ( www.flixbus.de) und BlaBlaCar ( www.blablacar.de) Fahrten von Hamburg nach Köln ab etwa € 19 an.

Abreise

  Von Trier aus gibt es gute Bahn- und Fernbusverbindungen nach ganz Deutschland, sodass Sie nach Ihrer Wanderung auf der Via Coloniensis problemlos zurück nach Köln oder in Ihren Heimatort reisen können, wenn Sie nicht direkt weiter nach Santiago pilgern wollen.

Ausrüstung

Vorab mein Herzensanliegen: Sparen Sie am Gewicht Ihres Gepäcks, nicht an der Qualität der Ausrüstung. An einem billigen Rucksack oder schlecht sitzenden Schuhen kann die gesamte Tour scheitern. Ich spreche aus Erfahrung, denn es gab mehr als eine Recherchewanderung, bei der aus diesem Grund ein motivierter, aber schlecht ausgerüsteter Mitwanderer die Tour früher als geplant abbrechen musste oder ich verzweifelte Pilger traf, die vor Schmerzen einfach nicht mehr weiterlaufen/-tragen konnten.

In der Eifel ist stets mit Regen zu rechnen. Imprägnieren Sie Rucksack, Schuhe und Jacke. Vielleicht nehmen Sie auch zusätzlich eine Regenschutzhülle für den Rucksack mit, wenn Sie keinen Regenponcho haben, der auch Schutz für den Rucksack bietet. Sachen, die nicht nass werden dürfen, sind gut in einem kleinen Plastikbeutel aufgehoben.

Versuchen Sie, den Rucksack möglichst leicht zu halten. Das gilt besonders für diejenigen, die zelten wollen. Achten Sie beim Packen darauf, schwere Sachen nah am Körper zu verstauen. Ihr Rücken wird es Ihnen danken. Sachen, die häufig gebraucht werden, passen in die Außentaschen oder direkt unter die Deckelklappe. Zu Hause sollten Sie unbedingt Probe packen, auswiegen (sogar bei Unterwäsche gibt es verblüffende Gewichtsunterschiede), den Rucksack auf eine Trainingswanderung mitnehmen und gnadenlos ausmisten. 10 kg sollte die Obergrenze für den Rucksack sein, die Tagesration Essen und mindestens 2 l Getränke eingeschlossen. Alles andere ist Schinderei.










Dies kann natürlich nur als Empfehlung für Einsteiger gelten. Pilger mit Kind und echte Profis, die regelmäßig mit kompletter Campingausrüstung unterwegs sind, werden sich ohnehin von meinen Empfehlungen nicht beirren lassen.

Nun gehen Sie durch eine Unterführung, dahinter führt Sie die Alfred-Nobel-Straße nach links aus der Stadt hinaus. Kurz hinter dem Ende des Radweges nehmen Sie halb links den Feldweg, er entfernt sich von der Straße und führt ins Gewerbegebiet. Dort laufen Sie geradeaus zum Kreisverkehr, den Sie auf 9 Uhr auf der Roitzheimer Straße (K24) Richtung Bonn/Rheinbach verlassen.

Nach 150 m nehmen Sie halb links den Radweg Richtung Roitzheim. Der Weg führt nach rechts abknickend unter einer Straße hindurch der Erft entgegen und zu einer Wohnstraße. Dort laufen Sie links (Im Erfittal) an der Erft entlang. An der T-Kreuzung gehen Sie links über die Erft und direkt dahinter am Ortseingang von **Roitzheim** rechts in die Lilienstraße. Immer geradeaus an der Erft entlanglaufend passieren Sie zunächst den Sportplatz und laufen dann in der Verlängerung der Luisenstraße weiter geradeaus auf dem Wirtschaftsweg neben der Erft bis zur L119 (Am Domhof). Dort biegen Sie links ab und gehen über die Bahnstrecke hinweg nach Stotzheim.

Stotzheim




-  Klosterhof am Jakobsweg, Stotzheimer Straße 36-38, 53881 Euskirchen,
 022 51/890 19 51,  www.jakobsweg-hotel.eu,  info@jakobsweg-hotel.eu,
 am Weg, 20-25 Betten, ÜF mit Pilgerausweis EZ ab € 45, DZ ab € 70, sehr hilfsbereite Inhaber,     @   (  Unterbringung lässt sich bei rechtzeitiger Anmeldung klären)
-  Pilgerstempel im **kath. Pfarramt** und **Hotel Klosterhof**


Bekannt ist **Stotzheim** durch die Hardtburg im benachbarten Waldgebiet. Kaum jemand weiß, dass es auch im Ort eine Burg gab. Von der wohl Anfang des 17. Jahrhunderts errichteten und Anfang des 20. Jahrhunderts abgerissenen Wasserburg ist heute nichts mehr zu sehen.


An der abknickenden Vorfahrtsstraße gehen Sie geradeaus und bleiben im Ort auf der Stotzheimer Straße, auch wenn sie an einem Tor einen Linksbogen macht. Sie passieren die Kirche St. Martin ❶. Erst ganz am Ende der Stotzheimer Straße nehmen Sie rechts die Hardtstraße und wandern nach gut 200 m an einem kleinen Park links die Hardtburger Straße hinauf.


Am Ortsende gehen Sie zum nahen Wald und dort direkt hinter den ersten Bäumen auf dem unbefestigten Weg Richtung **Hardtburg**. Biegen Sie an der T-Kreuzung rechts ab, so passieren Sie den Burgweiher und die Burg ❷.



 Wie eine verwunschene Märchenburg liegt die Hardtburg mit ihrem idyllischen Weiher im dichten Wald. Die Burg wurde im 11. Jahrhundert für die edelfreie Familie von Hart gebaut, 1205 bei Erbfolgestreitigkeiten zerstört und bald wieder aufgebaut. In den folgenden Jahrhunderten verfiel sie. Der heute noch erhaltene und nutzbare Teil beherbergt eine Forstdienststelle.


Sie erreichen anschließend auf dem Forstweg nach 600 m geradeaus eine Waldwegkreuzung mit Rastbank und Steinkreuz .

 Hier gehen Sie geradeaus weiter, wenn Sie im Kloster Maria Rast übernachten wollen. Der Weg wird zur Hubertusstraße und führt am DB-Haltepunkt Kreuzweingarten entlang. Nach 900 m erreichen Sie Kreuzweingarten, nach insgesamt 2,4 km die Unterkunft. Dafür folgen Sie in Kreuzweingarten

den Wegmarkierungen des Krönungsweges. Von dort wandern Sie am nächsten Morgen hinter dem Schönstattheiligtum links hinab nach Kalkar  und von dort auf dem Kalkarer Weg und auf der Eifelschleife „Von Sternen und Römern“ nach Iversheim zur markierten Route.

Kreuzweingarten



 **Bildungsstätte Haus Maria Rast**, Josef-Kentenich-Weg 1, 53881 Euskirchen, ☎ 022 56/95 87 66, 🌐 www.haus-maria-rast.de, ✉ info@haus-maria-rast.de, ➡ über Kreuzweingarten 2,4 km ab der Waldwegkreuzung (am nächsten Morgen 3,3 km bis Iversheim), 30 Betten, Ü EZ € 42, DZ € 68, F € 12, Hauskapelle und Schönstattkapelle, Anreise bis 18:00 oder nach telefonischer Absprache, Abendessen, 🍷 und Wegstreckenberatung, 📧 @ 🚲

⊙ Pilgerstempel in der **Bildungsstätte**

✝ **Heilig-Kreuz-Kirche**: Hier werden winzige Teile des heiligen Kreuzes aufbewahrt, von deren Echtheit insbesondere die Pilger vor etwa 100 Jahren überzeugt waren. Dem Status als Wallfahrtsort verdankt der damalige Ort Weingarten auch seinen aktuellen „Vornamen“, der ihm 1927 nach einer Volksabstimmung verliehen wurde.

🗓 tagsüber geöffnet

Kreuzweingarten ist eine Fundgrube für Archäologen. Neben der mittelalterlichen Hardtburg und dem keltischen Ringwall finden sich in der Ortslage zahlreiche Relikte aus der Römerzeit. Besichtigt werden kann ein besonders gut erhaltener Aufschluss des Römerkanals. Ferner wurden ein Abwasserkanal aus römischer Zeit und eine Villa Rustica entdeckt.

Der Kanal wurde nicht freigelegt, die Villa musste der heutigen B51 weichen – die geretteten Stücke sind im Rheinischen Landesmuseum in Bonn zu besichtigen.

Der Jakobsweg führt an dieser Waldwegkreuzung links Richtung **Ringwall**. (↪ Nach 100 m haben Sie eine weitere Möglichkeit, nach Kreuzweingarten hinabzugehen, indem Sie den Markierungen des Römerkanal-Wanderweges nach rechts folgen.) Vom Ringwall aus dem letzten vorchristlichen Jahrhundert ist heute nicht mehr viel zu sehen.

Der Jakobsweg führt immer geradeaus aus dem Wald heraus und durch das Kirспенicher Feld bis nach **Kirспенich**.

Auf der Hardtburgstraße durchqueren Sie den Ort. Die Straße führt bergab zur L11, die Sie vorsichtig überqueren. Gehen Sie geradeaus zwischen den Leitplanken hindurch, auf der Bonner Straße zur Kirche St. Bartholomäus ④ und dahinter geradeaus auf der Bachstraße weiter.

Kirspenich

⊙ Pilgerstempel im **Pfarrhaus**,  Do 11:00 bis 12:00


✚ **St. Bartholomäus** ist eine der ältesten Pfarreien im Raum Bad Münstereifel. Die aktuelle Kirche stammt aus dem Jahr 1906, seit 1222 sind Kirchen an dieser Stelle nachgewiesen.

🏰 Die nach links abzweigende Straße Im Baist führt zur **Burg Kirspenich**, einer Wasserburg aus dem 14. Jahrhundert mit einem gut erhaltenen Turm. Sie ist in Privatbesitz.


Ohne erkennbare Ortsgrenze kommen Sie von Kirspenich nach Arloff.

Arloff



  **Hotel Zur Waage**, Bahnhofstraße 50a, 53902 Bad Münstereifel, ☎ 022 53/95 25-0,  www.hotelzurwaage.de,  hotelzurwaage@t-online.de,  300 m (  nahebei), 34 Betten, ÜF EZ € 70, DZ € 100, Zustellbett € 20,  kann vermittelt werden,    

✚ Die hübsche **Hubertuskapelle** entstand 1466 als Dank der Überlebenden der Pestwelle von 1451. Sie wurde aus Bruchsteinen gebaut, das Dach ist geschiefert. Erst 1954/55 wurden bei einer Renovierung Reste spätgotischer Wandmalereien gefunden.

 Die Mitarbeiter des Pfarrbüros in Bad Münstereifel (☎ 022 53/18 03 60) versuchen beim Anruf eines Pilgers einen Einheimischen zu erreichen, der die Kapelle aufschließt.

🏰 Die wehrhafte **Burg Arloff** stammt aus frühgotischer Zeit, sie wurde 1278 erstmals urkundlich erwähnt. Der Burggraben wurde mit Erftwasser gespeist, das Wohnhaus stammt aus dem Jahr 1699.

Arloff hat seinen Namen vom keltischen *Arnefa*, was Wasser oder Bach bedeutete. Auf dasselbe Ursprungswort geht der Name der Erft zurück, die durch den

Index



Ein Schmetterling genießt die Aussicht bei Lascheid, 7. Etappe

A

Abreise	19
Ahrmühle	114
Ahrquelle	108
Ammeldingen	148
Anreise	18
Arloff	74
Augustusburg	59
Ausrüstung	19

B

Baasem	118
Bad Münstereifel	77
Bellscheid	146
Biewer	181
Blankenheim	108
Bollendorf	162
Bonn	81
Bouderath	102
Brühl	58
Buschhoven	89
Butzweiler	179

D

Dahlem	116
Dreikönigenschrein	47

E

Echternach	167
Echternacherbrück	170
Efferen	50
Einkaufen	22
Eiserner Mann	88
Engelgau	106
Essen und Trinken	22
Etappen	24
Euskirchen	68

F

Feiertage	27
Fischenich	56

Flerzheim	91
Fremdenverkehrsämter	29
Frohngau	105
Fuchskaul	117

G

Geißbockheim	50
Geld	27
Geschichte des Jakobsweges	11
Gielsdorf	86
Gondenbrett	127
GPS	31

H

Hardtburg	71
Heinzelmännchen	48
Hermülheim	54
Hunde	28

I

Infrastruktur	30
Internet	36
Iversheim	75

J

Jakobsmuschel	14
Jakobstag	16
Jakobusvereine	29

K

Kendenich	55
Kierberg	57
Kinder	30
Kirspenich	74
Klima	31
Köln	41
Kolvenbach	102
Kordel	179
Krautscheid	146
Kreijtschkoos	153
Kreuzweingarten	73

Kronenburg	120	Reisezeit	31
L		Rheinbach	92
Landkarten	31	Ritschley	162
Lascheid	141	Roderath	105
Lessenich	85	Rommersheim	134
Literaturtipps	33	S	
Loch	96	Schneifel	126
Lorich	180	Schönecken	138
Lüftelberg	90	Sinspelt	153
M		Sprache	35
Medizinische Versorgung	33	Steinbachtalsperre	97
Merzbach	96	Stockigt	157
Meßdorf	85	Stotzheim	71
Mettendorf	155	Swister Türmchen	66
Minden	172	T	
N		Telefon	36
Neuerburg	150	Trier	184
Nimsreuland	140	U	
Nonnenbach	113	Unterkünfte	37
Notruf	34	Updates	38
Nusbaum	157	V	
O		Verkehrsmittel	38
Ormont	125	Via Coloniensis	12
P		W	
Pilgerausweis	14	Walberberg	63
Pilgerstab	16	Waldorf	115
Plascheid	149	Waxweiler	143
Post	34	Wegmarkierungen	39
Prüm	131	Weilerbaach	165
Q		Weilerswist	66
Queckenberg	96	Welschbillig	175
R		Windhausen	148
Radfahrer	34	Z	
Ramershoven	92	Zeit	39
		Zoll	39



- ▷ Die Via Coloniensis
- ▷ Allgemeine Tipps für Pilger
- ▷ Reise-Infos von A bis Z
- ▷ Ausführliche Beschreibung des ca. 245 km langen Jakobswegs von Köln nach Trier
- ▷ Wegalternative mit Startpunkt in Bonn
- ▷ Ausführlicher Index

- ▷ Praktische Griffmarken
- ▷ Einprägsame Symbole
- ▷ 15 farbige Kartenskizzen im Maßstab 1:100.000
- ▷ 13 farbige Höhenprofile
- ▷ 11 farbige Stadtpläne
- ▷ 1 farbige, ausklappbare Übersichtskarte
- ▷ Haltbare PUR-Klebebindung
- ▷ Chlorfrei gebleichtes Papier



3., überarbeitete Auflage 2024
 OutdoorHandbuch Band 241
 ISBN 978-3-86686-815-1
 € 15,90 [D]

