

OUTDOOR

Wanderführer

Karl-Heinz Jung



Mosel-Camino von Koblenz nach Trier



GPS-Tracks
zum
Download



**Vorwort,
Einleitung**

Reise-Infos von A bis Z

Mosel-Camino

Index



Blick auf Alken (1. Etappe)

A scenic view of the Moselle river valley. The river flows through the center, with a bridge crossing it in the distance. A road winds along the right bank, surrounded by lush green hills. In the foreground, there are vibrant red flowers.

Band 291

OutdoorHandbuch

Karl-Heinz Jung

Mosel-Camino von Koblenz nach Trier

Mosel-Camino

Dieses OutdoorHandbuch wurde konzipiert und redaktionell erstellt vom:



Conrad Stein Verlag GmbH

Kiefernstr. 6, 59514 Welver

☎ 023 84/96 39 12

✉ info@conrad-stein-verlag.de

🌐 www.conrad-stein-verlag.de

📘 www.facebook.com/outdoorverlag

📷 www.instagram.com/outdoorverlag

Der Nachdruck, die Übersetzung, die Entnahme oder Kopie von Texten, Karten, Abbildungen und Symbolen sowie die Verwertung auf elektronischen Datenträgern, die Einspeicherung in Medien wie Internet (auch auszugsweise) sind ohne vorherige schriftliche Genehmigung des Verlags unzulässig und strafbar.

Copyright Conrad Stein Verlag GmbH. Alle Rechte vorbehalten.



Druckprodukt mit finanziertem

Klimabeitrag

ClimatePartner.com/5.8106-2491-1001



Als Outdoor-Verlag sind uns der Schutz und die Erhaltung der Natur seit jeher ein besonderes Anliegen. Auch in

Sachen Klimaschutz haben wir eine Vorreiterrolle inne: Wir sind der einzige Buchverlag in Deutschland, der bereits seit 2008 seine Bücher konsequent klimaneutral in Deutschland produzieren und transportieren lässt. Dabei wird nicht nur klimaneutral, sondern auch nachhaltig, d. h. so umweltschonend wie möglich produziert, z. B. durch die Auswahl von umweltfreundlichen Materialien. Die bei der Produktion der Bücher entstandenen CO₂-Emissionen werden durch die Unterstützung von zertifizierten Klimaschutzprojekten ausgeglichen. Jedes Buch wird daher mit dem Logo „klimaneutral“ und einer ClimatePartner-Zertifikatsnummer versehen. Mithilfe dieser Nummer können Sie unter www.climatepartner.com Informationen zu der eingesparten CO₂-Menge und dem Projekt finden, das mit der Abgabe gefördert wird.

Das Engagement des Conrad Stein Verlags wurde im Rahmen des Projekts „Klimaneutraler Buchverlag“ mit dem Westenergie Klimaschutzpreis 2022 ausgezeichnet.

OutdoorHandbuch Band 291

ISBN 978-3-86686-826-7 5., überarbeitete Auflage 2024

Text und Fotos: Karl-Heinz Jung

Karten: Heide Schwinn und Manuela Dastig

Lektorat: Ricarda Kuschma

Layout: Manuela Dastig

Gesamtherstellung: AZ Druck und Datentechnik GmbH, Kempten


Dieses OutdoorHandbuch hat 96 Seiten mit 23 farbigen Abbildungen sowie 16 farbigen Kartenskizzen im Maßstab 1:75.000, 16 farbigen Höhenprofilen, 4 farbigen Stadtplänen und einer farbigen, ausklappbaren Übersichtskarte.

Alle Informationen, schriftlich und zeichnerisch, wurden nach bestem Wissen zusammengestellt und überprüft. Sie waren korrekt zum Zeitpunkt der Recherche. Eine Garantie für den Inhalt, z. B. die immerwährende Richtigkeit von Preisen, Adressen, Telefonnummern und Internetadressen, Zeit- und sonstigen Angaben, kann naturgemäß von Verlag und Autor – auch im Sinne der Produkthaftung – nicht übernommen werden.

Autor und Verlag freuen sich über Ihr Feedback. Schreiben Sie Ihre Tipps und Verbesserungen an info@conrad-stein-verlag.de oder nutzen Sie unsere Social-Media-Kanäle. Bitte nennen Sie dabei Titel, Auflage und Seitennummer.

Dieses Buch ist im Buchhandel und in Ausrüstungsläden erhältlich und kann im Internet oder direkt beim Verlag bestellt werden.

Titelfoto: Beilstein (3. Etappe)

 Eine **Übersichtskarte** des Weges, **Autorenprofil** sowie eine Liste aller verwendeten **Symbole** in diesem Buch finden Sie auf den vorderen und hinteren Umschlagseiten bzw. -klappen.

Inhalt

Vorwort			7
Wichtige Vorbemerkungen/Zum Gebrauch dieses OutdoorHandbuchs!			8
Einleitung			9
Geschichte der Jakobspilgerschaft	9	Der Pilgerstab	12
Gründe für die Pilgerschaft	10	Das heilige Jahr	12
Die Jakobsmuschel	10	Pilgerarten	13
Der Pilgerausweis oder Pilgerpass	11	Pilgerzahlen	13
Die Pilgerurkunde	11		
Reise-Infos von A bis Z			15
An-/Abreise	16	Öffentlicher Personennahverkehr	22
Ausrüstung	16	Öffnungszeiten	24
Einkaufen und Einkehren	18	Unterkünfte	24
Etappen und Distanzen	18	Updates u. aktuelle Informationen	25
Jakobsgesellschaften	20	Wegmarkierung und	
Karten und GPS	20	Wegbeschreibung	25
Medizinische Versorgung und Reiseapotheke	21		
Der Mosel-Camino			27
Die Mosel (aus dem keltischen „Moseal“ abgeleitet)			28
Mosel-Camino			29
1. Etappe: Von Koblenz-Stolzenfels nach Alken		17,1 km	32
2. Etappe: Von Alken nach Treis-Karden		18,0 km	40
3. Etappe: Von Treis-Karden nach Bullay		27,5 km	48
4. Etappe: Von Bullay nach Traben-Trarbach		23,6 km	56
5. Etappe: Von Traben-Trarbach nach Monzel		16,8 km	68
6. Etappe: Von Monzel nach Klüsserath		19,1 km	75
7. Etappe: Von Klüsserath nach Schweich		14,3 km	80
8. Etappe: Von Schweich nach Trier		20,3 km	84
Ausblick			93
Index			95

Reise-Infos von A bis Z



Pilgerstein an der Wetterstation Klüsserath (6. Etappe)

An-/Abreise

Koblenz erreichen Sie am bequemsten mit der Bahn. Vom Hauptbahnhof (Vorplatz) nehmen Sie die Buslinie 670. Sie erreichen dann laut Fahrplan in ca. 12 Minuten Stolzenfels.

Sie können aber auch mit Ihrem Auto über die A3, A48 oder A61 anreisen und auf der Straße in Stolzenfels parken. Sicherer ist es aber, das Auto in einem Parkhaus (Parkgebühren um die € 50 pro Woche) z. B. in Stolzenfels abzustellen.

Die Rückreise von Trier ist mit der Bahn am sinnvollsten. Nach Koblenz haben Sie zu den Hauptverkehrszeiten stündlich mindestens eine Verbindung.

Ausrüstung

Grundsatz: So viel wie nötig, aber so wenig wie möglich und immer auf das Gewicht achten!

Die Spezialistinnen und Spezialisten wiegen jedes einzelne mitzunehmende Teil vorher ab und versuchen, ein leichteres zu bekommen. Ihr Rucksack sollte maximal 10 % Ihres Körpergewichtes betragen. Haben Sie trotzdem zu viel im Rucksack, können Sie diese Teile per Post nach Hause schicken. In den meisten Mosel-Orten gibt es eine Postannahmestelle!

Transport und Schlafen

- wasserdichter, verstellbarer, bequemer (Wander-)Rucksack mit Hüftgurt
- kleiner Rucksack oder Tasche für die wichtigsten/wertvollsten Sachen
- wasserdichte Beutel für die Bekleidung
- und optional, wenn nicht in Gästezimmern, Hotels etc. übernachtet wird: möglichst leichter Schlafsack
- Kopfkissenbezug (ggf. Schlafsackhülle verwenden)
- Isomatte, wenn im Freien oder in Notunterkünften geschlafen wird

Unterwegs

- Pilgerstab/Wanderstöcke
- Sonnen- u. ggf. Lesebrille
- Trinkflasche
- Iso-Sitzkissen
- Messer, Löffel, Gabel
- Schreibmappe mit Filz- und Bleistift
- Armbanduhr (mit Wecker)








Der Mosel-Camino

Kreuzigungsgruppe des ehem. Martinsklosters (8. Etappe)

1. Etappe: Von Koblenz-Stolzenfels am Rhein nach Alken an der Mosel


↻ 17,1 km, ⌚ 6 Std., ↑ 494 m, ↓ 469 m, ⬆️ 69-426 m

0,0 km	⬆️ 86 m	Koblenz-Stolzenfels	   
5,6 km	⬆️ 308 m	Waldesch/B327	    
7,3 km	⬆️ 393 m	Hünenfeld	
11,3 km	⬆️ 371 m	Raststätte Mosel West	
17,1 km	⬆️ 80 m	Alken, Tourist-Info	       (Löf) 

Von Koblenz-Stolzenfels nehmen Sie den Pastorenpfad, besuchen den Merkurtempel und wandern vorbei an Waldesch nach Hünenfeld und über den Reiterhof Naßheck zum Bleidenberg. Über einen steilen Weinbergsweg mit tollem Blick auf die Burg Thurant gelangen Sie schließlich nach Alken.





Nehmen Sie ausreichend zu trinken mit.



Ab dem Fähranleger am Rheinufer in Stolzenfels (der Fährbetrieb wurde nach der BUGA 2011 eingestellt) ist der Mosel-Camino zum **Schloss Stolzenfels** markiert. Ein steiler – z. T. asphaltierter – Weg führt direkt von der Schranke hoch zum Schloss. Möchten Sie noch die  Pfarrkirche St. Menas besuchen, nehmen Sie rechts der Schranke die 85 Treppenstufen.

Stolzenfels

    ⬆️ 73 m, 383 Ew.

 Koblenz-Touristik, Zentralplatz 1, 56068 Koblenz ☎ 02 61/303 88-0,

 info@koblenz-touristik.de,  www.koblenz-touristik.de

  Hotel/Restaurant Zur Kripp, Brunnenstr. 23-25, 56075 Koblenz-Stolzenfels, ÜF EZ ab 65 €, DZ ab 102 €

Koblenz-Stolzenfels (bis 1969 eigenständige Gemeinde Kapellen-Stolzenfels) liegt auf der linken Rheinseite direkt gegenüber der Lahnmündung, über der die 1232 erbaute kurmainzische Burg Lahneck thront. Der Trierer Erzbischof Arnold II. von Isenburg begann 1242 mit dem Bau der Burg Stolzenfels als kurtrierische Zollburg. Diese wurde im Dreißigjährigen Krieg 1632 erst von den Schweden und dann von den Franzosen für jeweils zwei Jahre besetzt. 1689, im Pfälzischen Erbfolgekrieg, zerstörten die Franzosen die Burg, danach verfielen die Ruinen. 1815 schenkte die Stadt Koblenz dem späteren König Friedrich Wilhelm IV. die Ruine. Er nahm die Schenkung 1823 an und ließ von 1826 bis 1830 die klassizistisch-neuromanische **Pfarrkirche Sankt Menas** und bis 1842 das heutige

Schloss Stolzenfels – den Startpunkt des Mosel-Caminos – unter Leitung von Johann Claudius von Lassaulx und unter Mitwirkung von Karl Friedrich **Schinkel** errichten. Die Gartengestaltung übernahm der bekannte Gartenarchitekt Peter Joseph **Lenné**.

Rheinaufwärts – bei Rhens – steht der **Königsstuhl**, wo 1346 erstmals entsprechend der Vorbesprechungen der Kurfürsten die Königswahl (Karl IV.) durchgeführt wurde.

Der **Koblenzer Stadtwald** gehört überwiegend zum Stadtteil Karthause, ist 2.772 ha groß und grenzt an die Stadtteile von Stolzenfels, Lay, Moselweis und die Gemeinden Waldesch und Dieblich. Hier hat es bereits eine prähistorische Besiedlung gegeben, die u. a. durch Urnenfelder rund um den Dommelberg (225 m) als ältestem Siedlungskern mit keltischen Ringwällen aus der späten Bronzezeit (ca. 1200 bis 750 v. Chr.) belegt ist. Bereits im ersten vorchristlichen Jahrhundert verlief durch den Koblenzer Stadtwald eine wichtige Verbindungsstraße von Koblenz (Confluentes) nach Trier (Augusta Treverorum). Um die 30 römische Gutshöfe zur Versorgung der römischen Truppen sind im Koblenzer Stadtwald nachgewiesen worden, von einigen wurden die Grundmauern wiederhergestellt. Vom **Schüllerhof** – einer **Villa Rustica** (landwirtschaftliches Einzelgehöft) mit Herrenhaus, Getreidescheune und Stallungen – ist leider nur noch wenig zu sehen.

Schloss Stolzenfels



Die Grundmauern des **Merkurtempels** – eine Tempelanlage, die Merkur und seiner gallischen Gefährtin Rosmerta geweiht wurden – wurden 1986/1987 restauriert. Unterhalb des Merkurtempels ist nahe der B327 das Wegekreuz von 1778, die **Eiserne Hand**, zu sehen und von dort ist es nicht weit zu Bäckers Kreuz, einem kleinen Steinkreuz, das um 1600 nach einem Unfall mit tödlichem Ausgang bzw. auf eine Untat an einem Zunftangehörigen hinweist.

☞ Sehenswert in Stolzenfels sind das Schloss Stolzenfels (☎ 02 61/516 56), die Kirche St. Menas (☎ 02 61/537 79) und der Rhein mit Lahnmündung.

📄 www.koblenz-stolzenfels.de



Nach Schloss Stolzenfels ❶ geht es bergauf auf der Mosel-Hunsrückseite zum Pastorenpfad Richtung **Schüllerhof**. Im 18. Jh. teilten sich die Gemeinden Stolzenfels und Waldesch einen Pfarrer, der insbesondere sonntags stets zwischen den beiden Orten pendelte, weshalb der Weg im Volksmund Pastorenpfad genannt wurde.


An der Wegkreuzung vor dem Schüllerhof können Sie geradeaus bergauf Richtung Merkurtempel (kürzester Weg) oder ↘ nach rechts vorbei am Schüllerhof bergab einen kleinen Umweg zu Bäckers Kreuz und der Eisernen Hand und dann zum Merkurtempel ❷, sehen nach weiteren ca. 1,7 km, wenn Sie den Wald verlassen ❸, Waldesch mit dem Wanderparkplatz sowie den SWR-Sendemast.


↘ Möchten Sie für ein zweites Frühstück das Café Ulrikes Kulturbackhaus im Gewerbegebiet Waldesch gleich neben dem Norma aufsuchen, gehen Sie nach Verlassen des Waldes an der Sitzbank vorbei und 300 m geradeaus den Teerweg





bergab. Dort erreichen Sie eine Kreuzung (links ist die Grillhütte), an der Sie rechts bergab, vorbei am Fußballplatz, 150 m bis zum Norma-Parkplatz gehen, um nach weiteren 100 m das Café, das selbst sonn- und feiertags bis 13:00 Uhr geöffnet ist, zu erreichen.

Waldesch

 297 m, 2.300 Ew.

 Ulrikes Kulturbackhaus, Hunsrückhöhenstr. 1, 56323 Waldesch,

 026 28/989 08 36,  Mo-Sa 6:00-19:00, sonn- und feiertags 6:00-13:00

Waldesch (1019 gegründet) liegt direkt an der Hunsrückhöhenstraße (B327), die meist der alten Römerstraße von Koblenz nach Trier folgt. Alle wichtigen Geschäfte und Einkehrmöglichkeiten sind vorhanden.

Das Café verlassen Sie dann nach links und der Weg führt Sie vorbei an der Bushaltestelle und der Unterführung in den Ort. Sie gehen parallel zur Hunsrückhöhenstraße und treffen in einem Linksknick neben der L208 wieder auf den regulären Weg, der weiter zum Wanderparkplatz führt.

A stone fountain with a statue of a figure holding a staff, set against a background of trees and a building. The fountain is made of reddish-brown stone and has a tiered base. The statue is on top, holding a staff with a golden ball. The word "Index" is written in black text across the middle of the fountain.

Index

Jakobusbrunnen in Biewer (8. Etappe)

A		Kloster Maria Engelport	50
Alf	55	Klüsserath	79
Alken	39	Koblenz	30
Ausblick	93		
B		L	
Basilika Abtei St. Matthias	91	Lahn-Camino	29
Beilstein	52	Lasserg	43
Bernkastel-Kues	70	Lieser	72
Biewer	86	Löf	41
Bleidenberg, Dreifaltigkeitskirche	37	M	
Briedel	61	Marienburg	57
Bruder-Tönnes-Hügel	36	Mont Royal	67
Bullay	55	Monzel	74
Bummkopf	61	Mosel	28
Burg Bischofstein	43	O/P	
Burg Eltz	44	Oberfell	38
Burg Landshut	70	Osann-Monzel	74
Burg Pymont	46	Petrisberg	90
Burg Thurant	39	Porta Nigra	91
E		R/S	
Ehrang	86	Reil	58
Eifel-Camino	77	Schweich	83
Elisabethpfad	29	Starkenburg	63
Enkirch	61	Stolzenfels	32
Ensch	81		
G/H		T	
Graacher Schanzen	68	Traben-Trarbach	65
Grenderich	53, 54	Treis-Karden	47
Grevenburg	64	Trier	90
Hatzenport	42	Trierer Dom	93
Hochwasser	29	W/Z	
Hünenfeld	36	Waldesch	35
K		Zell	60
Kesten	73	Zitronenkrämerkreuz	82
Klausen	76		



- ▷ Alles rund ums Pilgern
- ▷ Reise-Infos von A bis Z
- ▷ Ausführliche Beschreibung des ca. 160 km langen Mosel-Caminos in 8 Etappen von Koblenz nach Trier vorbei an imposanten Burgen, sehenswerten Orten und Klöstern

- ▷ Einprägsame Symbole
- ▷ 16 farbige Kartenskizzen im Maßstab 1:75.000
- ▷ 4 farbige Stadtpläne
- ▷ 16 farbige Höhenprofile
- ▷ 1 farbige, ausklappbare Übersichtskarte
- ▷ Haltbare PUR-Klebebindung
- ▷ Chlorfrei gebleichtes Papier



Druckprodukt mit finanziellem
Klimabeitrag
 ClimatePartner.com/53106-2401-1001

trekkingguide.de: „Durch das kleine Format und geringe Gewicht (125 g) ist der Führer hosenentaschentauglich, ohne dass entscheidende Informationen vermisst werden.“



5., überarbeitete Auflage 2024
 OutdoorHandbuch Band 291
 ISBN 978-3-86686-826-7
 € 10,90 [D]

