

OUTDOOR

Wanderführer

Wolfgang Barelds



Jacobusweg Lüneburger Heide

GPS-Tracks
zum
Download



Tipps fürs Radpilgern



Land und Leute

Reise-Infos von A bis Z

Jacobusweg von Hamburg nach Soltau

(Westliche) Hauptvariante von Soltau
via Walsrode

Östliche Variante von Soltau
durch die Südheide und Celle

Zubringer aus
Lüneburg nach Wilsede

Index

Heidschnucken



Zur Heideblüte im August ist die Heide eine Augenweide, Etappe 4

Band 495

OutdoorHandbuch

Wolfgang Barelds

A photograph of a heath landscape. In the foreground, a dirt path with some grass patches leads through a field of purple heather. The heather is in full bloom, creating a dense carpet of purple. In the background, there are some green trees and a clear blue sky. The overall scene is bright and sunny.

Jacobusweg Lüneburger Heide

Jacobusweg

Dieses OutdoorHandbuch wurde konzipiert und redaktionell erstellt vom:



Conrad Stein Verlag GmbH

Kiefernstr. 6, 59514 Welver

☎ 023 84/96 39 12

✉ info@conrad-stein-verlag.de

🌐 www.conrad-stein-verlag.de

📘 www.facebook.com/outdoorverlag

📷 www.instagram.com/outdoorverlag

Der Nachdruck, die Übersetzung, die Entnahme oder Kopie von Texten, Karten, Abbildungen und Symbolen sowie die Verwertung auf elektronischen Datenträgern, die Einspeicherung in Medien wie Internet (auch auszugsweise) sind ohne vorherige schriftliche Genehmigung des Verlags unzulässig und strafbar.

Copyright Conrad Stein Verlag GmbH. Alle Rechte vorbehalten.



Als Outdoor-Verlag sind uns der Schutz und die Erhaltung der Natur seit jeher ein besonderes Anliegen. Auch in Sachen

Klimaschutz haben wir eine Vorreiterrolle inne: Wir sind der einzige Buchverlag in Deutschland, der bereits seit 2008 seine Bücher konsequent klimaneutral in Deutschland produzieren und transportieren lässt. Dabei wird nicht nur klimaneutral, sondern auch nachhaltig, d. h. so umweltschonend wie möglich produziert, z. B. durch die Auswahl von umweltfreundlichen Materialien. Die bei der Produktion der Bücher entstandenen CO₂-Emissionen werden durch die Unterstützung von zertifizierten Klimaschutzprojekten ausgeglichen. Jedes Buch wird daher mit dem Logo „klimaneutral“ und einer ClimatePartner-Zertifikatsnummer versehen. Mithilfe dieser Nummer können Sie unter www.climatepartner.com Informationen zu der eingesparten CO₂-Menge und dem Projekt finden, das mit der Abgabe gefördert wird.

Das Engagement des Conrad Stein Verlags wurde im Rahmen des Projekts „Klimaneutraler Buchverlag“ mit dem Westenergie Klimaschutzpreis 2022 ausgezeichnet.

OutdoorHandbuch Band 495

ISBN 978-3-86686-789-5 1. Auflage 2023

Text und Fotos: Wolfgang Barelds

Karten: Manuela Dastig

Lektorat: Anna-Lena Ebner

Layout: Alexandra Sauerland

Gesamtherstellung: AZ Druck und Datentechnik GmbH, Kempten

Dieses OutdoorHandbuch hat 224 Seiten mit 40 farbigen Abbildungen sowie 27 farbigen Kartenskizzen im Maßstab 1:100.000, 22 farbigen Höhenprofilen, 6 farbigen Stadtplänen und einer farbigen, ausklappbaren Übersichtskarte.

Alle Informationen, schriftlich und zeichnerisch, wurden nach bestem Wissen zusammengestellt und überprüft. Sie waren korrekt zum Zeitpunkt der Recherche. Eine Garantie für den Inhalt, z. B. die immerwährende Richtigkeit von Preisen, Adressen, Telefonnummern und Internetadressen, Zeit- und sonstigen Angaben, kann naturgemäß von Verlag und Autor – auch im Sinne der Produkthaftung – nicht übernommen werden.

Autor und Verlag freuen sich über Ihr Feedback. Schreiben Sie Ihre Tipps und Verbesserungen an info@conrad-stein-verlag.de oder nutzen Sie unsere Social-Media-Kanäle. Bitte nennen Sie dabei Titel, Auflage und Seitennummer.

Dieses Buch ist im Buchhandel und in Ausrüstungsläden erhältlich und kann im Internet oder direkt beim Verlag bestellt werden.

Titelfoto: Wanderpause in der blühenden Heidelandschaft, Etappe 3

Inhalt

Einleitung			8
Land und Leute			10
Geografie und Geologie			11
Geschichte			12
Pilgern auf Jakobswegen/in Europa			14
Pilgerweg Jacobusweg			16
Etappenaufteilung			17
Routenführung und Varianten des Jacobusweges			17
Reise-Infos von A bis Z			20
An- und Abreise	21	Notruf	34
Ausrüstung	22	Pilgern mit Hund	34
Einkaufen	26	Pilgerpass	34
Essen und Trinken	26	Post	35
Fern(rad)wanderwege	26	Radfahren	35
GPS	28	Schwierigkeit und	
Information	28	Wegbeschaffenheit	36
Internetadressen	30	Telefon und Internet	36
Klima und Reisezeit	31	Unterkunft	37
Landkarten	32	Updates	39
Markierung	33	Verkehrsmittel	39
Medizinische Versorgung	34		
Jacobusweg von Hamburg nach Soltau			42
Etappe 1: Hamburg – Harburg		14,6 km	43
Etappe 2: Harburg – Ramelsloh		21,8 km	57
Etappe 3: Ramelsloh – Undeloh		23,3 km	65
Etappe 4: Undeloh – Niederhaverbeck		9,0 km	73
Etappe 5: Niederhaverbeck – Schneverdingen		9,9 km	80
Etappe 6: Schneverdingen – Soltau		20,8 km	87

(Westliche) Hauptvariante von Soltau via Walsrode 97

Etappe W7: Soltau – Bad Fallingbostel	23,3 km	98
Etappe W8: Bad Fallingbostel – Krelingen	25,6 km	108
Etappe W9: Krelingen – Schwarmstedt	23,0 km	119
Etappe W10: Schwarmstedt – Kloster Mariensee	26,3 km	128

Östliche Variante von Soltau durch die Südheide und Celle 136

Etappe O7: Soltau – Wietzendorf	16,3 km	137
Etappe O8: Wietzendorf – Bergen	17,4 km	143
Etappe O9: Bergen – Hermannsburg	13,9 km	149
Etappe O10: Hermannsburg – Eschede	26,1 km	155
Etappe O11: Eschede – Wienhausen	25,7 km	162
Etappe O12: Wienhausen – Celle	12,1 km	170
Etappe O13: Celle – Winsen an der Aller	20,0 km	178
Etappe O14: Winsen an der Aller – Wietze-Wieckenberg	15,8 km	185
Etappe O15: Wietze-Wieckenberg – Lindwedel	13,3 km	192
Etappe O16: Lindwedel – Amedorf	15,9 km	194

Zubringer aus Lüneburg nach Wilsede 200

Etappe Z1: Lüneburg – Salzhausen	21,2 km	201
Etappe Z2: Salzhausen – Wilsede	22,4 km	213

Index 221

☺ Eine **Übersichtskarte** des Weges, **Autorenprofil** sowie eine Liste aller verwendeten **Symbole** in diesem Buch finden Sie auf den vorderen und hinteren Umschlagseiten bzw. -klappen.


Reise-Infos von A bis Z




Alter Holzkran in Lüneburg, Etappe Z1

An- und Abreise

Anreise und Abreise per Bahn

Hamburg ist von fast allen größeren Städten direkt mit dem ICE und außerdem mit Nachtzugverbindungen erreichbar. Das Endziel, das Kloster Mariensee, ist aufwendiger angebunden: Mit dem Regiobus 850 geht es nach Neustadt mit Bahnanschluss nach Hannover ( www.gvh.de).

Auch der alternative Startort Lüneburg ist mit seinem ICE-Bahnhof an der Strecke Hamburg – Hannover gut per Bahn erreichbar.

 www.bahn.de, Website der Bahn, mit Buchungsmöglichkeit für alle Züge (auch des Nahverkehrs)


Anreise und Abreise per Fernbus


Die günstigste – und von der Ökobilanz „sauberste“ – Anreise bietet der Fernbus. Flixbusse fahren von vielen deutschen Städten mehrmals täglich zu attraktiven Preisen von/nach Hamburg sowie von/nach Hannover (dorthin ab Kloster Mariensee mit Regiobus 850, s. o.).

 www.flixbus.de

Anreise und Abreise per Auto

Hamburg ist Kreuzungspunkt mehrere Autobahnen (A1, A7, A23, A24, A25) und von daher gut erreichbar. Beachten Sie, dass sich die Elbquerungen häufig als staugefährdetes Nadelöhr erweisen, insbesondere der Elbtunnel (A7), die Norderelbbrücke sowie im Hafen die Köhlbrandbrücke. Ein Grund ist das Fehlen einer Ringautobahn wie rund um andere Metropolen.

Vom Endziel, dem Kloster Mariensee, fahren Sie mit dem Regiobus 850 nach Neustadt mit Bahnanschluss nach Hannover ( www.gvh.de) und von dort mit ICE oder Regionalbahn zurück nach Hamburg (oder Lüneburg).

 Wer mit dem Auto anreist, sollte dieses während der Tour lieber an einem kleineren Ort außerhalb von Hamburg abstellen. Dort ist das Parken in der Regel einfacher (und günstiger) und man spart sich die nervenaufreibende Anfahrt in das staugefährdete Zentrum von Hamburg.

Jacobusweg von Hamburg nach Soltau

Abstieg vom Wilseder Berg, Etappe 4

Etappe 1: Hamburg – Harburg

📍 14,6 km, ⌚ 4 Std., ⬆️ 90 m, ⬇️ 98 m, ⬆️ 1-25 m, 🚲 14,8 km

0,0 km	⬆️ 18 m	Hamburg	🏠 🚗 B&B 🏠 ✂️ ☕ 🛒 🚶 🏦 🏠 🚶 🏠 🚶 🚶
2,7 km	⬆️ 10 m	U- und S-Bahnstation Elbbrücken und (künftig) Elbtower	🏠 🚶 🚶
4,4 km	⬆️ 3 m	Veddel mit Auswanderermuseum BallinStadt	✂️ 🛒 🚶 🚶
9,5 km	⬆️ 4 m	Wilhelmsburg	🚶 🚶
14,6 km	⬆️ 10 m	Harburg	🏠 🚗 🏠 ✂️ ☕ 🛒 🚶 🏦 🏠 🚶 🏠 🚶 🚶

Der Jacobusweg verlässt die Hansestadt Hamburg durch die Speicherstadt und die neue HafenCity, quert die Elbarme mit mehreren Inseln dazwischen und erreicht kurz hinter Harburg Hamburgs Südgrenze bei Sinstorf. In den ehemaligen Hafendarbeitersiedlungen Veddel und Wilhelmsburg lässt sich der Strukturwandel genauso gut beobachten wie bestehende soziale Probleme. Die BallinStadt erinnert an die Zeit um 1900 und Hamburgs damalige Rolle als Tor zur neuen Welt für Millionen Auswanderungswillige. Zahlreiche Parks und Grünanlagen sorgen für Entspannung auf dem Weg. Anders als bei der offiziellen Etappenaufteilung ist hier Harburg statt Sinstorf der Zielort – wegen der besseren Übernachtungsmöglichkeiten.

Hamburg

🏠 🚗 B&B 🏠 ✂️ ☕ 🛒 🚶 🏦 🏠 🚶 🏠 🚶 🚶
 † 📍 🚶 🚶 🚶 🚶, 1,8 Mio. Ew.

- 🏠 Hamburg Tourismus GmbH, Wexstraße 7, 20355 Hamburg, ☎ 040/30 05 17 01, 🌐 www.hamburg-tourism.de, 🕒 Mo-Fr 9:00-17:00, außerdem Touristinfo am Hauptbahnhof, 🕒 täglich 9:00-17:00
- 🚗 Hamburg zählt weit mehr als 300 Hotels aller möglichen Qualitätsstufen, die über die Website der Touristinfo oder die gängigen Portale buchbar sind. Zu allen Übernachtungspreisen kommt eine kommunale Kultur- und Tourismustaxe in Höhe von bis zu € 4 pro Nacht.
- B&B Pension am Rathaus, Rathausstraße 14, 20095 Hamburg, ☎ 040/33 74 89, 🌐 www.pension-am-rathaus.de, 15 Zi, DZ ab € 60, EZ ab € 45, günstige Unterkunft in der Nähe vom Startpunkt der Etappe, 300 m westlich von der St.-Jacobi-Kirche



Oberhafenkanal in Hamburg

- 🏠** Jugendherberge Auf dem Stintfang, Alfred-Wegener-Weg 5, 20459 Hamburg,
 ☎ 040/570 15 90, ✉ stintfang@jugendherberge.de,
 🌐 www.jugendherberge.de → Hamburg, 356 Betten, 🚲, ÜF im Panoramadorm
 (Mehrbettzimmer) ab € 25, DZ ab € 77 zzgl. € 5,50 für über 27-Jährige (Vorausset-
 zung: DJH-Mitgliedschaft), 🇩🇪 ganzjährig, große JH oberhalb vom Hafen, 1 km vom
 Startpunkt
- ◆ Generator Hostel, Steintorplatz 3, 20099 Hamburg, ☎ 040/226 35 84 60,
 🌐 www.staygenerator.com → Hamburg, im Mehrbettzimmer ab € 15, DZ ab € 60,
 günstiges Hostel am Hauptbahnhof mit moderner Ausstrahlung, primäre Zielgruppe
 Jüngere. Laut Eigendarstellung sollen die Beatles in diesem Gebäude vor ihrem
 Durchbruch Studioaufnahmen gemacht haben.
- ◆ a&o Hamburg Hauptbahnhof, Amsinckstraße 2-10, 20097 Hamburg,
 ☎ 040/644 21 04 56 00, 🌐 www.aohostels.com → Hamburg, mit 278 Zi, 📺 📺,
 🚲 Radgarage, 🐕 € 12,50, Bett im Mehrbettzimmer ab € 15, DZ € 50, EZ € 40,
 großes, günstiges Hostel südlich vom Hauptbahnhof



St. Georg

- A B&B Pension am Rathaus
- B JH Auf dem Stroefang
- C Generator Hostel
- D afo Hamburg Hauptbahnhof
- E GreenTable Vegan Restaurant

Neustadt









Hammerbrook



HafenCity









Kleiner Grasbrook

Veddel



- 1 St. Jacobi
- 2 Chilehaus
- 3 Museum für Kunst und Gewerbe
- 4 Mirjam Wunderland
- 5 Kesselhaus
- 6 Ethnolharmonie
- 7 Chamerische Forum HafenCity
- 8 View Point
- 9 Irmgardkirche
- 10 Hansmarkt
- 11 Auswanderermuseum BallinStadt

- ✂ Greentable Vegan Restaurant, Schauenburgerstraße 55, 20095 Hamburg,
 www.greentable-hamburg.de,  täglich 11:00-22:00, veganes Restaurant am Rathaus unweit von St. Jacobi
-  Die dem Startpunkt nächstgelegenen Supermärkte sind 200 m nordwestlich in der Europa Passage, Ballindamm 40, 2095 Hamburg; Rewe und Biomarkt Denn's.
-  Petri Apotheke, Speersort 4, 20095 Hamburg,  040/325 88 80,
 www.petri-apotheke-hamburg.de,  Mo-Fr 7:00-18:30, Sa 9:00-13:00
-  Bahnhof mit u. a. ICE- und Nachtzug- sowie Flixtainverbindungen in fast alle größeren deutschen Städte

  Die evangelisch-protestantische Hauptkirche **St. Jacobi** geht auf das 14. Jh. zurück. Im Inneren fallen drei Altäre auf – alle aus der Zeit um 1500. Ein akustisches Meisterwerk ist die Orgel von Arp Schnitger aus dem Ende des 17. Jh. – mit ihren 4.000 Pfeifen eine der bedeutendsten Barockorgeln. Passend zum Auftakt der Pilgertour begrüßt im Nordschiff die spätbarocke hölzerne Statue des heiligen Jacobus in typischer Pilgermontur: mit Muschel, Stab und Schlapphut. Die Pilgerkapelle ist im Nordschiff positioniert, unter der Orgel.

- ◆  Kirche Mo-Sa 11:00-17:00, So nach dem Gottesdienst bis 17:00; Pilgerbüro:
 040/30 37 37 13,  pilgern@jacobus.de,  Di 11:00-13:00 und Do 15:00-17:00;
 Gemeindebüro: Jakobikirchhof 22, 20095 Hamburg,  040/303 73 70,
 info@jacobus.de,  www.jacobus.de
-  Pilgerstempel während der Kirchenöffnungszeiten am Tresen

Die Freie und Hansestadt Hamburg verdankt ihren Reichtum der günstigen Lage am Schnittpunkt mehrerer Handelswege mit schnellem Zugang zur Nord- und Ostsee. Die Millionstadt entwickelte sich zu einer Drehscheibe des Handels zwischen Nord- und Mitteleuropa. Hamburg bietet zahlreiche Sehenswürdigkeiten, davon einige mit Weltrang wie das Miniatur-Wunderland oder die 2015 vollendete Elbphilharmonie.

  Konzerte in der Elbphilharmonie muss man lange vorher buchen. Spontan besucht werden kann dafür die per Rolltreppe erreichbare Aussichtsplattform über den Konzertsälen. Der Zutritt ist gratis – ein Eingeständnis der Bauherren an die Bürgerinnen und Bürger, die mit ihren Steuern einen nicht unerheblichen Teil der € 1,3 Mrd. Baukosten finanzierten.

Der Hafbereich mit der alten backsteingepägten Speicherstadt entwickelt(e) sich seit der Jahrtausendwende zu einem neuen Stadtviertel – der HafenCity – als Europas größtem jüngerem innerstädtischem Stadtentwicklungsprojekt (☞ Infokasten „Hamburger HafenCity“).

Zentraler Treffpunkt der durch Hamburg führenden Pilgerwege ist die Kirche St. Jacobi in der Nähe des Hauptbahnhofs. Hier beginnt der Jakobusweg (kurz „JW“) mit der Route vom Großstadtrummel durch den Hamburger Hafen Richtung Lüneburger Heide.

☞ Vom Hauptbahnhof zur Kirche St. Jacobi (☞ 0,5 km)

Sie verlassen den Hauptbahnhof durch den westlichen Ausgang Richtung Glockengießerwall und gehen nach Querung der Hauptstraße geradeaus in die Fußgängerzone (Spitalerstraße). An deren Ende zweigen Sie vor dem Starbucks nach links ab und erreichen 50 m nach Querung der Mönckebergstraße die Kirche St. Jacobi.

Vom südseitigen Kircheneingang von St. Jacobi queren Sie sich leicht links haltend die Steinstraße und folgen der Mohlenhofstraße südwärts. Nach einem Parkplatz geht es unter dem **Chilehaus** ❶ hindurch, einem mächtigen Backsteingebäude im Kontorhausviertel, errichtet in den 1920er-Jahren als eines der ersten Hochhäuser Hamburgs.

Hinter dem Chilehaus queren Sie eine Straße und gehen bei der U-Bahn-Station „Meßberg“ in den Untergrund zum Unterqueren der Willy-Brandt-Straße.

🚲 Radpilgernde fahren vor der U-Bahn-Station rechts und queren bei nächster Gelegenheit die Willy-Brandt-Straße, um danach links haltend bei dem Treppenaufgang wieder den Pilgerweg zu erreichen.

Beim linken Aufgang zur Willy-Brandt-Straße/Wandrahmstraße/Deichtorhallen geht es wieder aufwärts, rechts Richtung HafenCity und bei der folgenden Brücke (Wandrahmsteg) über den Zollkanal. Rechts liegt die von Kanälen durchzogene Speicherstadt, weltweit das größte historische Lagerhausensemble.

Index



A

Abreise	21
Adolfsglück	195
Ahlden	123
Aller-Radweg	28
Allerhop	102
Altencelle	171
Amedorf	199
Angelbecksteich	158
Anreise	21
Auberg	217
Ausrüstung	22
Auto	21

B

Bad Fallingbostal	105
Bahn	21
BallinStadt	51
Becklingen	144
Beedenbostal	164
Bergen	146
Bleckmarbergs	146
Bode	19
Böhme	103
Bothmer Windmühle	125
Boye	180
Breidings Garten	100
Büchten	124

C

Camping	39
Celle	173
Citronenberg	159

D

Dageförde	145
Dorfmark	102
Düshorn	117

E

Ebsmoor	91
Egestorf	216
Eine-Welt-Kirche	85
Einkaufen	26
Elbbrücke	54
Erdölmuseum	188
Eschede	160
Essen	26
Etappenaufteilung	17
Evensen	132

F

Fern(rad)wanderwege	26
Fernbus	21
Fleestedt	61
Freudenthal	107
Freudenthalweg	27, 103

G

Geografie	11
Geologie	11
Geschichte	12
GPS	28
Grethem	124

H

Habighorst	163
Halifax	92
Hamburg	43
Hannibals Grab	218
Hanstedt	68
Harburg	55
Harms	154
Heber	89
Heide-Puzzle	28
Heide-Shuttle	40
Heidemuseum Dat ole Huus	76
Heidemuseum Rischmannshof	112

Heidschnuckenweg	27	Lindwedel	194
Helstorf	199	Luhmühlen	210
Hermann-Billing-Weg	27	Luisenhof	90
Hermannsburg	151	Lüneburg	201
Hittfeld	61		
Hodenhagen	122	M	
Hof Möhr	88	Mandelsloh	131
Hope	196	Mariensee	133
Hornbostel	186	Markierung	33
Hostels	38	Marxen	66
Hund	34	Medizinische Versorgung	34
Hutewald	187	Meinerdingen	110
		Misselhorner Heide	156
I		N	
ICE-Neubaustrecke	41	Niederhaverbeck	79
Information	28	Niedernstöcken	130
Internet	36	Notruf	34
Internetadressen	30		
J		O	
Jakobsmuschel	15	Oberhaverbeck	78
Jakobspilgernde	14	Ölförderung	188
Jakobsweg	15	Oppershausen	167
Jugendherbergen	38		
K		P	
Kalkberg	208	Parcours der Augenblicke	28
Karten	33	Pastor-Bode-Weg	27
Klima	31	Pilgerpass	34
Kloster Mariensee	134	Pilgerunterkunft	37
Kloster Wienhausen	168	Pilgerweg Loccum – Volkenroda	135
Krelingen	118	Post	35
Kultur-Findlinge	28	R	
L		Radfahren	35
Lachendorf	165	Radweg Naturpark Südheide	28
Landkarten	32	Ramelsloh	64
Leine-Heide-Radweg	28	Rebberlah	160
Lila Krönung	27	Reisezeit	31
		Reloh	144

Riese Bruns	69	Veddel	51
Röders Park	92	Verkehrsmittel	39
Routenführung	17	Vesbeck	198
		Via Romea Germanica	19
		Via Scandinavica	19
S		VNP	12
Salzhausen	211		
Schneverdingen	83		
Schwarmstedt	126	W/Z	
Siddernhausen	150	Waldböhlen	145
Sinstorfer Kirche	60	Waldkapelle Wohlde	150
Soltau	93	Walsrode	113
Spitzbubenweg	82	Wegbeschaffenheit	36
Standortpilgern	39	Wehranlage Osterloh	171
Stechinelli	191	Welfen-Route	28
Stedden	181	Wense	101
Surbostel	90	Westergellersen	210
Sylvestersee	82	Wienhausen	167
		Wietze	189
T		Wietzendorf	140
Telefon	36	Wildecker Teiche	159
Tiefental	158	Wilhelmsburg	52
Tietlinger Wacholderhain	110	Wilsede	76
		Wilseder Berg	77
U/V		Winsen an der Aller	182
Undeloh	70	Wolterdingen	90
Unterkunft	37	Wulfelade	132
Updates	39	Zecken	24
Varianten	17		

Werde Fan bei Facebook und Instagram!



www.facebook.com/outdoorverlag

www.instagram.com/outdoorverlag



- ▷ Praktische Griffmarken
- ▷ Einprägsame Symbole
- ▷ 27 farbige Kartenskizzen im Maßstab 1:100.000
- ▷ 22 farbige Höhenprofile
- ▷ 6 farbige Stadtpläne
- ▷ 1 farbige, ausklappbare Übersichtskarte
- ▷ Haltbare PUR-Klebebindung
- ▷ Chlorfrei gebleichtes Papier

- ▷ Land und Leute
- ▷ Reise-Infos von A bis Z
- ▷ Ausführliche Beschreibung des Jacobusweges von Hamburg zum Kloster Mariensee, der entweder auf der ca. 200 km langen Hauptvariante via Walsrode oder über die rund 275 km lange östliche Variante durch die Südheide und Celle begangen werden kann. Alternativ kann der Weg auch in Lüneburg begonnen werden.
- ▷ Ausführlicher Index



1. Auflage 2023

OutdoorHandbuch Band 495

ISBN 978-3-86686-789-5

€ 16,90 [D]

