

# OUTDOOR

Wanderführer

Wolfgang Scholz, Franz Blaeser,  
Michael Kaiser und Hans Ries



## Linksrheinischer Jakobsweg von Köln nach Bingen



GPS-Tracks  
zum  
Download

An aerial photograph of the Lorelei on the Rhine river. The river flows through a deep, forested gorge. A white boat is moving down the river, leaving a white wake. On the right bank, there is a road with a tunnel entrance and a parking area with several white cars. The left bank is a steep, rocky cliff. The background shows rolling green hills under a clear sky. On the right side of the image, there are four yellow rectangular buttons stacked vertically.

**Einleitung**

**Reise-Infos  
von A bis Z**

**Der Linksrheinische  
Jakobsweg**

**Index**

*Rheinengpass an der Loreley, 9. Etappe*



*Vierseenblick, 8. Etappe*

An aerial photograph of a lush green valley. In the foreground, a wide river flows through the scene. The middle ground features a dense cluster of houses with various roof colors, surrounded by green fields and trees. The background shows rolling hills under a blue sky with scattered white clouds.

**Band 278**

# **OutdoorHandbuch**

**Wolfgang Scholz, Franz Blaeser,  
Michael Kaiser, Hans Ries**

## **Linksrheinischer Jakobsweg von Köln nach Bingen**

# Linksrheinischer Jakobsweg

Dieses OutdoorHandbuch wurde konzipiert und redaktionell erstellt vom:



Conrad Stein Verlag GmbH

Kiefernstr. 6, 59514 Welver

☎ 023 84/96 39 12

✉ info@conrad-stein-verlag.de

💻 www.conrad-stein-verlag.de

📘 www.facebook.com/outdoorverlag

📷 www.instagram.com/outdoorverlag

Der Nachdruck, die Übersetzung, die Entnahme oder Kopie von Texten, Karten, Abbildungen und Symbolen sowie die Verwertung auf elektronischen Datenträgern, die Einspeicherung in Medien wie Internet (auch auszugsweise) sind ohne vorherige schriftliche Genehmigung des Verlags unzulässig und strafbar.

Copyright Conrad Stein Verlag GmbH. Alle Rechte vorbehalten.



Als Outdoor-Verlag sind uns der Schutz und die Erhaltung der Natur seit jeher ein besonderes Anliegen. Auch in Sachen

Klimaschutz haben wir eine Vorreiterrolle inne: Wir sind der einzige Buchverlag in Deutschland, der bereits seit 2008 seine Bücher konsequent klimaneutral in Deutschland produzieren und transportieren lässt. Dabei wird nicht nur klimaneutral, sondern auch nachhaltig, d. h. so umweltschonend wie möglich produziert, z. B. durch die Auswahl von umweltfreundlichen Materialien. Die bei der Produktion der Bücher entstandenen CO<sub>2</sub>-Emissionen werden durch die Unterstützung von zertifizierten Klimaschutzprojekten ausgeglichen. Jedes Buch wird daher mit dem Logo „klimaneutral“ und einer ClimatePartner-Zertifikatsnummer versehen. Mithilfe dieser Nummer können Sie unter [www.climatepartner.com](http://www.climatepartner.com) Informationen zu der eingesparten CO<sub>2</sub>-Menge und dem Projekt finden, das mit der Abgabe gefördert wird.

Das Engagement des Conrad Stein Verlags wurde im Rahmen des Projekts „Klimaneutraler Buchverlag“ mit dem Westenergie Klimaschutzpreis 2022 ausgezeichnet.

OutdoorHandbuch Band 278

ISBN 978-3-86686-819-9 2., überarbeitete Auflage 2023

Text und Fotos: Wolfgang Scholz, Franz Blaeser, Michael Kaiser, Hans Ries

Karten: Manuela Dastig

Lektorat: Ricarda Kuschma

Layout: Alexandra Sauerland

Gesamtherstellung: AZ Druck und Datentechnik GmbH, Kempten

Dieses OutdoorHandbuch hat 160 Seiten mit 52 farbigen Abbildungen sowie 14 farbigen Kartenskizzen im Maßstab 1:100.000, 12 farbigen Höhenprofilen, 9 farbigen Stadtplänen und einer farbigen, ausklappbaren Übersichtskarte.

Alle Informationen, schriftlich und zeichnerisch, wurden nach bestem Wissen zusammengestellt und überprüft. Sie waren korrekt zum Zeitpunkt der Recherche. Eine Garantie für den Inhalt, z. B. die immerwährende Richtigkeit von Preisen, Adressen, Telefonnummern und Internetadressen, Zeit- und sonstigen Angaben, kann naturgemäß von Verlag und Autoren – auch im Sinne der Produkthaftung – nicht übernommen werden.

Autoren und Verlag freuen sich über Ihr Feedback. Schreiben Sie Ihre Tipps und Verbesserungen an [info@conrad-stein-verlag.de](mailto:info@conrad-stein-verlag.de) oder nutzen Sie unsere Social-Media-Kanäle. Bitte nennen Sie dabei Titel, Auflage und Seitennummer.

Dieses Buch ist im Buchhandel und in Ausrüstungsläden erhältlich und kann im Internet oder direkt beim Verlag bestellt werden.

Titelfoto: Liebfrauenkirche in Oberwesel, 9. Etappe

# Inhalt

<b>Vorwort</b>		<b>8</b>
<b>Einleitung</b>		<b>10</b>
Geschichte der Jakobspilgerschaft		11
Gründe für die Pilgerschaft		12
Die Jakobsmuschel		12
Der Pilgerausweis ( <i>credencial de peregrino</i> ) und die Compostela		13
Pilgerstempel		15
Der Pilgerstab		15
Das heilige Jahr		15
<b>Reise-Infos von A bis Z</b>		<b>16</b>
Aktuelle Informationen und Updates		17
An- und Abreise		17
Ausrüstung		18
Einkaufen		20
Einkehrmöglichkeiten		20
Etappen und Distanzen		20
Fahrradpilgern		21
GPS		21
Jakobsgesellschaften		22
Klima und Reisezeit		22
Medizinische Versorgung		23
Sehenswürdigkeiten		23
Unterkünfte		23
Wanderkarten		24
Wandern mit Hund		25
Wegmarkierung und Wegbeschreibung		25
<b>Der Linksrheinische Jakobsweg</b>		<b>27</b>
1. Etappe: Von Köln nach Wesseling	18,3 km	28
2. Etappe: Von Wesseling nach Bonn	17,0 km	40

3. Etappe: Von Bonn nach Niederbachem	20,5 km	50
4. Etappe: Von Niederbachem nach Sinzig	23,5 km	58
<i>Alternativroute</i>		
<i>ab Remagen über Linz am Rhein nach Sinzig</i>	<i>10,1 km</i>	<i>68</i>
5. Etappe: Von Sinzig nach Andernach	23,8 km	75
6. Etappe: Von Andernach nach Koblenz	29,6 km	87
7. Etappe: Von Koblenz nach Rhens	18,5 km	100
8. Etappe: Von Rhens nach Bad Salzig	16,8 km	107
9. Etappe: Von Bad Salzig nach Oberwesel	27,2 km	118
10. Etappe: Von Oberwesel nach Bacharach	13,8 km	134
11. Etappe: Von Bacharach nach Trechtingshausen	20,0 km	142
12. Etappe: Von Trechtingshausen nach Bingen	10,4 km	147

## Index ..... 158

☺ Eine **Übersichtskarte** des Weges, **Autorenprofile** sowie eine Liste aller verwendeten **Symbole** in diesem Buch finden Sie auf den vorderen und hinteren Umschlagseiten bzw. -klappen.




# Reise-Infos von A bis Z



*Pilger hinter Medenscheid, 11. Etappe*

## Aktuelle Informationen und Updates

Es gibt immer wieder Änderungen auf dem Linksrheinischen Jakobsweg. Der Conrad Stein Verlag veröffentlicht Updates zu diesem Buch, die direkt von den Autoren oder von Leserinnen und Lesern dieses Buches stammen. Bitte suchen Sie vor Ihrer Abreise auf der Verlags-Homepage  [www.conrad-stein-verlag.de](http://www.conrad-stein-verlag.de) diesen Titel.

Der rechts abgebildete QR-Code führt Sie direkt zu der richtigen Seite. Dort finden Sie auch die aktuellen GPS-Tracks.

Aktuelle Informationen finden Sie außerdem auf der Seite:

◆  [www.linksrheinischer-jakobsweg.info](http://www.linksrheinischer-jakobsweg.info)




## An- und Abreise







Köln erreichen Sie am bequemsten mit der Bahn. Eine Anreise mit dem Auto ist zwar auch möglich, die Kosten für das Abstellen des Fahrzeuges in einem Parkhaus belaufen sich allerdings auf ca. € 25/Tag.

Fast alle Etappenorte verfügen über einen Bahnhof, sodass sich auch für Tagespilgerinnen und -pilger viele Möglichkeiten bieten.

Für die Rückreise von Bingen empfehlen wir ebenfalls die Nutzung der Bahn. Es fahren stündlich mehrere Züge in alle Richtungen.

◆ Informationen zu Bahnverbindungen und Tickets der Deutschen Bahn erhalten Sie auf der Website  [www.bahn.de](http://www.bahn.de) oder telefonisch unter ☎ 030/29 70.

Über Bus- und Bahnverbindungen in der Region informieren Sie die zuständigen Verkehrsverbände:

- ◆ Verkehrsverbund Rhein-Sieg, ☎ 08 00/350 40 30 (kostenfrei),  
 [schlaue.nummer@vrs.de](mailto:schlaue.nummer@vrs.de),  [www.vrs.de](http://www.vrs.de)
- ◆ Verkehrsverbund Rhein-Mosel, ☎ 08 00/598 69 86 (kostenfrei),  
 [info@vmrinfo.de](mailto:info@vmrinfo.de),  [www.vmrinfo.de](http://www.vmrinfo.de)
- ◆ Rhein Nahe Verkehrsverbund, ☎ 061 32/78 96 22,  
 [info@rnn.info](mailto:info@rnn.info),  [www.rnn.info](http://www.rnn.info)

---

## Ausrüstung

---

Grundsatz: so viel wie nötig, aber so wenig wie möglich.

Die Profis wiegen jedes einzelne mitzunehmende Teil vorher ab und versuchen ein leichteres zu bekommen. Ihr Rucksack sollte höchstens 10 % Ihres Körpergewichtes betragen. Stellen Sie unterwegs fest, dass Sie auf einiges verzichten möchten, können Sie diese Teile per Post nach Hause schicken. In den meisten Orten am Linksrheinischen Jakobsweg finden Sie eine Paketannahmestelle!

---

## Transport und Schlafen

---

- wasserdichter, verstellbarer, bequemer (Wander-)Rucksack
- Hüfttasche für wichtige Dokumente/Wertsachen
- wasserdichte Beutel für die Bekleidung
- leichter Schlafsack für Übernachtungen in Jugendherbergen
- Isomatte, wenn im Freien oder in Notunterkünften geschlafen wird

---

## Unterwegs

---

- Wanderstöcke (sind bei einigen Passagen sinnvoll)
- Handy für den Notfall
- dieser Wanderführer
- Wanderkarte(n)
- Notizbuch
- Fotoapparat/Kamera
- Trinkflasche
- Messer/Löffel/Gabel
- leicht verdauliche, kalorienreiche Nahrung wie z. B. Nüsse oder Mandeln
- eine kleine Kunststoffdose für Proviant
- Karabinerhaken (am Rucksack)
- Sonnen- und ggf. Lesebrille
- Sonnenschutzcreme
- Reisewaschmittel


---

## Bekleidung

---

- wasserdichte, atmungsaktive, eingelaufene Wanderschuhe
- Trekking-Sandalen oder leichte Laufschuhe

# Der Linksrheinische Jakobsweg

















*Blick auf Koblenz, 7. Etappe*

## 2. Etappe: Von Wesseling nach Bonn











↻ 17 km, ⌚ 4 Std. 30 Min., ↑ 22 m, ↓ 15 m, ⬆ 43-58 m



0,0 km	↑ 52 m	Wesseling (St. Germanus)        
6,0 km	↑ 44 m	Widdig (St. Georg)        
6,8 km	↑ 47 m	Uedorf     
8,5 km	↑ 57 m	Hersel (St. Aegidius)        
11,4 km	↑ 49 m	Graurheindorf       
17,0 km	↑ 58 m	Bonn (Münsterbasilika)               

Die heutige Etappe führt Sie ohne nennenswerte Höhenunterschiede von der St.-Germanus-Kirche in Wesseling überwiegend am Rhein entlang bis nach Bonn zur Münsterbasilika St. Martin.

Sie gehen von der St.-Germanus-Kirche über die Bonner Straße nach links in die Straße Auf dem Sonnenberg und erneut nach links durch die Parkstraße in den Rheinpark. An einem Spielplatz erreichen Sie den Leinpfad am Rhein und am Ortsende von Wesseling rechter Hand die etwas oberhalb liegende  Luzia-Kapelle. Auf dem Leinpfad bleiben Sie nun für die nächsten knapp 7 km bis **Widdig** (       , 2.000 Ew.) und **Uedorf** (    , 900 Ew.).

In Widdig erhalten Sie den  Pilgerstempel im Pfarrhaus neben der St.-Georg-Kirche  oder im Hotel Rheinterrassen (Römerstraße 99).

Anschließend kommen Sie nach **Hersel** (       , 4.700 Ew.) und biegen auf Höhe des Yacht-Clubs Hersel nach rechts auf die oberhalb des Leinpfades liegende Rheinstraße ab. Unmittelbar an dieser Straße befinden sich die  St.-Aegidius-Kirche  sowie das ehemalige Ursulinenkloster.

 Andrea Stens, Rheinstraße 161, 53332 Hersel, 100 m vom Weg entfernt,  
 01 72/590 59 22,  andrea.stensi@googlemail.com, Ü 28 € p. P., inkl. Frühstück. Es können max. 2 Pilgerreisende aufgenommen werden, nur Nichtraucher,  Hund auf Nachfrage kostenfrei möglich, .






Gedenkstätte an der St.-Margaretha-Kirche




Schließlich wandern Sie auf Höhe des Hauses 85 (mit einem großen roten Tor) nach links in die Bayerstraße über einen Kreisverkehr hinweg bis zu einem ehemaligen Sportplatz, an dem Sie nach rechts in den Auenweg gehen.



Dieser mündet kurz vor der Autofähre Mondorf-Graurheindorf ③ in den Milchgassenweg und die Straße An der Pfaffenmütze. Auf Höhe des Margarethenplatzes geht es nach links zur St.-Margaretha-Kirche ④ und zum Rheinufer. Erneut bleiben Sie auf dem Leinpfad, bis Sie diesen in **Graurheindorf** (🏠 🚶 🚲 🚗 🚢, 3.000 Ew.) an einer Stahlterre bei einem Wassersportverein in Richtung Mertensgasse verlassen. Am Ende der Mertensgasse biegen Sie nach links in die Estermannstraße ein. Passen Sie auf den Verkehr auf, die Straße ist schmal und es existiert kein Bürgersteig.

🏠 Gästezimmer Klandt, Estermannstraße 130, 53117 Graurheindorf, am Weg,  
 ☎ 02 28/689 96 58, ✉ goetterfunken.bonn@gmx.de, ab € 64 p. P.,  
 Gemeinschaftsbad über den Hof, Küchennutzung möglich

Schon bald dürfen Sie an einem Kiosk ⑤ nach links in die Werftstraße gehen. Nach wenigen Schritten biegen Sie nach rechts in die Karl-Legien-Straße ab, um am Ende einer mit Holz beschlagenen Wand dem Fahrradweg in Richtung Bonn nach links zu folgen. Wieder am Rhein angekommen, sehen Sie von Weitem bereits die Silhouette der Friedrich-Ebert-Brücke ⑥, unter der Sie schon bald durchlaufen werden.

Sie gelangen an das Fritz-Schroeder-Ufer, laufen an einer rumänisch-orthodoxen Holzkirche vorbei und biegen direkt hinter der Bonner Beethovenhalle ⑦ nach rechts in die Theaterstraße. Sie überqueren die Welschnonnenstraße und danach die Kölnstraße, wo links die Türme der  Stiftskirche erscheinen.

Sie gehen über die Kölnstraße geradeaus in die Kasernenstraße, queren die Oxfordstraße und biegen nach links in die Friedrichstraße ab. An der folgenden Kreuzung geht es rechts weiter in die Bonngasse, wo sich die   Namen-Jesu-Kirche befindet ( Di, Mi 11:30-14:30, Do-Sa 11:30-17:30, So, Feiertage 14:30-17:30), die Bischofskirche des deutschen Bistums der Alt-Katholiken. Zum Tagesziel, dem Bonner Münster St. Martin, folgen Sie der Bonngasse geradeaus und biegen nach links auf den Markt mit dem alten Bonner Rathaus ein.

Weiter geht es am nächsten rechten Abzweig über Marktbrücke und Remigiusstraße bis zum Münsterplatz und dem  Bonner Münster. Einen weiteren Pilgerstempel können Sie im Kirchenpavillon am Kaiserplatz erhalten ( Seite 48 und 51).

## Bonn



327.000 Ew.

-  Bonn Information, Windeckstraße 1/Münsterplatz, 53111 Bonn;  02 28/77 50 00,  [bonninformation@bonn.de](mailto:bonninformation@bonn.de),  [www.bonn.de](http://www.bonn.de),  Mo-Fr 10:00-18:00, Sa 10:00-16:00, So u. Feiertage 10:00-14:00
-  Hotel Freunde schöner Götterfunken, Richthofenstraße 2a, 53117 Bonn-Auerberg, 1,4 km vom Weg entfernt,  02 28/689 96 58,  [goetterfunken.bonn@gmx.de](mailto:goetterfunken.bonn@gmx.de),  <https://freundeschoenergoetterfunken.jimdofree.com/>, ab € 75., Frühstück € 9,90 p. P
-  Hotel Garni Bergmann, Kasernenstraße 13, 53111 Bonn, am Weg,  02 28/63 38 91,  [info@hotel-bergmann-bonn.de](mailto:info@hotel-bergmann-bonn.de),  [www.hotel-bergmann-bonn.de](http://www.hotel-bergmann-bonn.de), EZ ab € 50, DZ ab € 90, inkl. Frühstück





**Index**

*Vogelnistkasten mit Wegmarkierung*

**A**

Abreise	17
Andernach	84
Anreise	17
Ausoniusweg	152
Ausrüstung	18

**B**

Bacharach	139
Bad Bodendorf	65
Bad Breisig	76
Bad Godesberg	54
Bad Salzig	117
Bandorf	62
Bekleidung	18
Bingen	152
Bonn	43
Boppard	112
Brey	108
Brohl-Lützing	79

**C/D**

Compostela	13
credencial de peregrino	13
Distanzen	20

**E**

Eifel-Camino	82
Einkaufen	20
Einkehrmöglichkeiten	20
Etappen	20

**G**

Geishügelhof	82
Geschichte	11
GPS	21
Graurheindorf	42
Gründe	12
Güls	94

**H**

Heiderhof	55
Heiliges Jahr	15
Hersel	40
Hirzenach	121
Holzfeld	122
Hund	25
Hunsrück Jakobsweg	152

**J**

Jakobsmuschel	12
Jakobsweg Rheinhessen	152
Jakobusgesellschaften	22

**K**

Kettig	90
Klima	22
Koblenz	95
Koblenz-Lützel	94
Köln	28

**L/M**

Ließem	56
Linz am Rhein	72
Medizinische Versorgung	23
Miesenheim	88
Moselweiß	94
Mülheim-Kärlich	91

**N**

Namedy	82
Neurath	142
Niederbachem	57
Niederheimbach	145

**O**

Oberbreisig	76
Oberwesel	130
Oberwinter	62

**P**

Papiere	19
Pilgerausweis	13
Pilgerstab	15
Pilgerstempel	15

**R**

Reiseapotheke	19
Reisezeit	22
Remagen	68
Rhens	105
Rodenkirchen	37
Rolandseck	61
Rübenach	93

**S/T**

Sehenswürdigkeiten	23
Sinzig	67
St. Goar	124
Stolzenfels	103
Sürth	38
Trechtingshausen	147

**U**

Uedorf	40
Unkelbach	62
Unterkünfte	23
Updates	17
Urbar	128

**W**

Wanderkarten	24
Wegbeschreibung	25
Wegmarkierung	25
Weiler	120
Weißenthurm	88
Wesseling	39
Widdig	40



- ▷ Praktische Griffmarken
- ▷ Einprägsame Symbole
- ▷ 14 farbige Kartenskizzen im Maßstab 1:100.000
- ▷ 12 farbige Höhenprofile
- ▷ 9 farbige Stadtpläne
- ▷ 1 farbige, ausklappbare Übersichtskarte
- ▷ Haltbare PUR-Klebebindung
- ▷ Chlorfrei gebleichtes Papier

- ▷ Einleitung
- ▷ Reise-Infos von A bis Z
- ▷ Ausführliche Beschreibung des ca. 240 km langen Links-rheinischen Jakobsweges von Köln nach Bingen und der ca. 10 km langen Alternativroute über Linz am Rhein nach Sinzig
- ▷ Ausführlicher Index



Wege und Ziele,  
Netzwerk Weitwandern:  
*„Die Beschreibung des Weges (...) ist vorbildlich und sehr verlässlich“*



2., überarbeitete Auflage 2023  
OutdoorHandbuch Band 278  
ISBN 978-3-86686-819-9  
€ 14,90 [D]

