

OUTDOOR

Wanderführer

Dr. Gerald Lutz



Österreich: Jakobsweg von Wolfsthal nach Rankweil

GPS-Tracks
zum
Download





**Über die Region
und Pilgern allgemein**

Reise-Infos von A bis Z

**Österreich: Jakobsweg
von Wolfsthal nach Rankweil**

Index



Blick auf Roppen, 31. Etappe



Band 157

OutdoorHandbuch

Dr. Gerald Lutz

Österreich: Jakobsweg von Wolfsthal nach Rankweil

Österreich: Jakobsweg

Dieses OutdoorHandbuch wurde konzipiert und redaktionell erstellt vom:



Conrad Stein Verlag GmbH

Kiefernstr. 6, 59514 Welver

☎ 023 84/96 39 12

✉ info@conrad-stein-verlag.de

🌐 www.conrad-stein-verlag.de

📘 www.facebook.com/outdoorverlag

📷 www.instagram.com/outdoorverlag

Der Nachdruck, die Übersetzung, die Entnahme oder Kopie von Texten, Karten, Abbildungen und Symbolen sowie die Verwertung auf elektronischen Datenträgern, die Einspeicherung in Medien wie Internet (auch auszugsweise) sind ohne vorherige schriftliche Genehmigung des Verlags unzulässig und strafbar.

Copyright Conrad Stein Verlag GmbH. Alle Rechte vorbehalten.



Als Outdoor-Verlag sind uns der Schutz und die Erhaltung der Natur seit jeher ein besonderes Anliegen. Auch in Sachen

Klimaschutz haben wir eine Vorreiterrolle inne: Wir sind der einzige Buchverlag in Deutschland, der bereits seit 2008 seine Bücher konsequent klimaneutral in Deutschland produzieren und transportieren lässt. Dabei wird nicht nur klimaneutral, sondern auch nachhaltig, d. h. so umweltschonend wie möglich produziert, z. B. durch die Auswahl von umweltfreundlichen Materialien. Die bei der Produktion der Bücher entstandenen CO₂-Emissionen werden durch die Unterstützung von zertifizierten Klimaschutzprojekten ausgeglichen. Jedes Buch wird daher mit dem Logo „klimaneutral“ und einer ClimatePartner-Zertifikatsnummer versehen. Mithilfe dieser Nummer können Sie unter www.climatepartner.com Informationen zu der eingesparten CO₂-Menge und dem Projekt finden, das mit der Abgabe gefördert wird.

Das Engagement des Conrad Stein Verlags wurde im Rahmen des Projekts „Klimaneutraler Buchverlag“ mit dem Westenergie Klimaschutzpreis 2022 ausgezeichnet.

OutdoorHandbuch Band 157

ISBN 978-3-86686-666-9

1. Auflage 2023

Text und Fotos: Dr. Gerald Lutz

Karten: Manuela Dastig

Lektorat: Anna-Lena Ebner

Layout: Alexandra Sauerland

Gesamtherstellung: AZ Druck und Datentechnik GmbH, Kempten

Dieses OutdoorHandbuch hat 256 Seiten mit 55 farbigen Abbildungen sowie 40 farbigen Kartenskizzen im Maßstab 1:200.000, 39 farbigen Höhenprofilen, 4 farbigen Stadtplänen und einer farbigen, ausklappbaren Übersichtskarte.

Alle Informationen, schriftlich und zeichnerisch, wurden nach bestem Wissen zusammengestellt und überprüft. Sie waren korrekt zum Zeitpunkt der Recherche. Eine Garantie für den Inhalt, z. B. die immerwährende Richtigkeit von Preisen, Adressen, Telefonnummern und Internetadressen, Zeit- und sonstigen Angaben, kann naturgemäß von Verlag und Autor – auch im Sinne der Produkthaftung – nicht übernommen werden.

Autor und Verlag freuen sich über Ihr Feedback. Schreiben Sie Ihre Tipps und Verbesserungen an info@conrad-stein-verlag.de oder nutzen Sie unsere Social-Media-Kanäle. Bitte nennen Sie dabei Titel, Auflage und Seitennummer.

Dieses Buch ist im Buchhandel und in Ausrüstungsläden erhältlich und kann im Internet oder direkt beim Verlag bestellt werden.

Titelfoto: Auf dem Weg nach Grins, 32. Etappe

Inhalt

Danke		8
Einleitung		8
Bevor es losgeht		9
Über die Region und Pilgern allgemein		12
Land und Leute		13
Pilgern und seine Geschichte		13
Reise-Infos von A bis Z		15
An- und Abreise	16	Karten & GPS 24
Ausrüstung	17	Markierungen und sonstige
Einkaufen	18	Orientierungspunkte 26
Essen und Trinken	19	Medizinische Versorgung,
Etappeinteilung und		Reiseapotheke 26
Etappenlänge	20	Pilgerpass 27
Geld	22	Telefon, Notruf 28
Information	22	Unterkunft 29
Klima und Wanderzeit	23	Updates 30
Literatur	24	Verkehrsmittel am Weg 30
Jakobsweg von Wolfsthal nach Rankweil		31
1. Etappe: Von Wolfsthal nach Petronell-Carnuntum	17,9 km	32
2. Etappe: Von Petronell-Carnuntum nach Fischamend	25,4 km	43
3. Etappe: Von Fischamend nach Wien	26,9 km	50
4. Etappe: Von Wien nach Purkersdorf	18,2 km	58
5. Etappe: Von Purkersdorf nach Siegersdorf	25,7 km	62
6. Etappe: Von Siegersdorf nach Herzogenburg	28,4 km	69
7. Etappe: Von Herzogenburg nach Mautern	21,1 km	74
8. Etappe: Von Mautern nach Aggsbach-Dorf	25,0 km	80
9. Etappe: Von Aggsbach-Dorf nach Melk	19,9 km	85
10. Etappe: Von Melk nach Maria Taferl	19,5 km	90
11. Etappe: Von Maria Taferl nach Neustadt	28,6 km	96
12. Etappe: Von Neustadt nach Wallsee	25,7 km	102

13. Etappe: Von Wallsee nach Mauthausen	27,8 km	108
<i>Variante 13.1: Von Wallsee nach Enns</i>	30,8 km	114
<i>Variante 13.2: Von Enns nach Ansfelden</i>	18,9 km	117
<i>Variante 13.3: Von Ansfelden nach Wels</i>	25,7 km	123
14. Etappe: Von Mauthausen nach Linz	27,7 km	126
15. Etappe: Von Linz nach Hörsching	26,0 km	133
16. Etappe: Von Hörsching nach Wels	18,9 km	138
17. Etappe: Von Wels nach Schwanenstadt	24,8 km	142
18. Etappe: Von Schwanenstadt nach Gampern	24,9 km	146
19. Etappe: Von Gampern nach Oberhofen	25,0 km	153
20. Etappe: Von Oberhofen nach Eugendorf	23,7 km	158
21. Etappe: Von Eugendorf nach Salzburg	13,9 km	162
22. Etappe: Von Salzburg nach Bad Reichenhall	20,8 km	169
23. Etappe: Von Bad Reichenhall nach Lofer	28,3 km	174
24. Etappe: Von Lofer nach St. Johann	28,0 km	178
25. Etappe: Von St. Johann nach Itter	28,5 km	183
26. Etappe: Von Itter nach Rattenberg	26,7 km	188
27. Etappe: Von Rattenberg nach Vomp	23,4 km	194
28. Etappe: Von Vomp nach Innsbruck	29,8 km	200
29. Etappe: Von Innsbruck nach Inzing	23,1 km	209
30. Etappe: Von Inzing nach Haiming	28,2 km	212
31. Etappe: Von Haiming nach Imsterau	20,6 km	218
32. Etappe: Von Imsterau nach Grins	20,0 km	223
33. Etappe: Von Grins nach St. Anton am Arlberg	24,7 km	228
34. Etappe: Von St. Anton am Arlberg nach Dalaas	26,6 km	232
35. Etappe: Von Dalaas nach Bludenz	16,9 km	239
36. Etappe: Von Bludenz nach Rankweil	25,7 km	244
Und wie geht's weiter?		251

Index

252

☺ Eine **Übersichtskarte** des Weges, **Autorenprofil** sowie eine Liste aller verwendeten **Symbole** in diesem Buch finden Sie auf den vorderen und hinteren Umschlagseiten bzw. -klappen.

Jakobsweg von Wolfsthal nach Rankweil



1. Etappe: Von Wolfsthal nach Petronell-Carnuntum

➡ 17,9 km, ⌚ 4 Std. 25 Min., ↑ 74 m, ↓ 51 m, ⬆ 139-185 m





0,0 km	↑ 150 m	Wolfsthal	     
9,6 km	↑ 161 m	Hainburg	       
13,5 km	↑ 148 m	Bad Deutsch-Altenburg	      
17,9 km	↑ 175 m	Petronell-Carnuntum	       

Die 1. Etappe auf dem Jakobsweg ist eigentlich fast meine Lieblingsetappe. Die große Muschel am Bahnhof ist eine schöne Begrüßung. Der gesamte Weg liegt noch vor einem. Wird man es schaffen, was wird man erleben? Zunächst gehen Sie von Wolfsthal zum Donauufer und weiter zum Eingang des Nationalparks Donau-Auen.


Vorbei an der Ruine Röthelstein passieren Sie die Mittelalterstadt Hainburg mit einer der ältesten Stadtbefestigungen Europas. Sie erreichen die Römerstadt Petronell-Carnuntum mit dem berühmten Heidentor und den Ausgrabungen aus der Römerzeit.

Wolfsthal



-  Gemeinde Wolfsthal, Hauptstraße 42, 2412 Wolfsthal, ☎ 021 65/626 76, 🕒 Mo-Fr 8:00-12:00, Mi auch 17:00-18:00
-   Hotel-Restaurant Fidi, Sportplatzweg 11, 2412 Wolfsthal, ca. 1 km abseits, ☎ 021 65/651 20, 🌐 www.fididashotel.at, 📧 office@fididashotel.at, ÜF EZ € 69, DZ € 120
- ◆ Gäste- und Seminarhaus Villa Pannonica, Villagasse 9, 2412 Wolfsthal, unwesentlich abseits, 📞 06 64/381 20 74, 🌐 www.villapannonica.at, 📧 levarhelene@gmail.com, ÜF EZ € 59, DZ € 98
-  stündlich Schnellbahn (S7) nach Hainburg und weiter nach Wien

✝ **Pfarrkirche Maria am Birnbaum.** Pfarrkirchen sind meist Heiligen geweiht, in diesem Fall sind es Maria, Mutter der Barmherzigkeit, und St. Jakob der Ältere. Über den ursprünglichen Bau der Kirche (wahrscheinlich romantisches, einschiffiges Kirchlein) ist nichts bekannt, wohl aber über ihre weitere Geschichte und den Ursprung der Wallfahrt in Wolfsthal: Irgendwann um das Jahr 1710 fuhr der Pressburger Finanzbeamte Stefan Großböny nach Wien und



hier in Wolfsthal drohte ihm schwere Gefahr. Er gelobte, eine Figur zu Ehren Mariens, Mutter der Barmherzigkeit, aufzustellen, wenn er dieser Gefahr entrinnen möge. Er entrann, ließ die Figur schnitzen und an einem Birnenbaum in Wolfsthal befestigen. Die Sache sprach sich herum und die ersten Wallfahrenden trafen ein. 1737 übersiedelte die Figur in die Kirche von Wolfsthal. Der Pilgerstrom nahm zu, die Kirche wurde zu klein und ein Querschiff wurde zwischen 1744 und 1747 angebaut. Der heutige kreuzförmige Grundriss entstand. Der Säulen-Hochaltar stammt aus derselben Zeit und trägt die kleine, geschnitzte Gnadenstatue.

☺ Die Kirche könnte eventuell geschlossen sein. Beim Seiteneingang ist jedoch eine Informationstafel mit einer Telefonnummer (das habe ich an anderer Stelle gelesen). Wenn Sie dort anrufen, kommt jemand vorbei und sperrt auf. (Ich konnte die Informationstafel leider nicht finden – vielleicht sind Sie erfolgreicher.)

Wolfsthal liegt sehr schön gelegen zwischen der Donau und den bewaldeten Hügeln der Königswarte (dem östlichsten Berg Österreichs) und des Schafberges, umgeben von Feldern und Weinbergen in nächster Nähe zum Nationalpark Donau-Auen.

Wenn Sie mit dem Zug nach Wolfsthal angereist sind, dann starten Sie Ihren Weg am Bahnhof bei der **großen Jakobsmuschel**. Nach 20 m sehen Sie eine Abzweigung nach links. Am Musikheim vorbei stehen Sie schon fast vor der Kirche.

Nachdem Sie der Kirche, die hoffentlich geöffnet hat, einen Besuch abgestattet haben, gehen Sie auf der Landesstraße etwa 200 m nach links und zweigen bei der **Mariensäule** rechts in die Donaugasse ab. Sie erreichen das Ortsende von Wolfsthal und überqueren eine kleine Brücke. Nach der Brücke sehen Sie ein Jakobswegschild (im Folgenden immer mit JWS abgekürzt) und folgen diesem nach links weiter. Sie befinden sich auf dem Donauradweg. Etwa 1 km nach dem Brücklein sind Sie an einer Kreuzung angelangt, bei welcher Sie nach rechts abbiegen.

Der asphaltierte Weg geht über in einen Kiesweg. Auf diesem Weg, rechts ein Wäldchen und links ein Feld, gehen Sie etwa 1 km geradeaus weiter, bis Sie zum sogenannten „**Wiesenkreuz**“ gelangen ❶.

☺ Wenn Sie den in Mundart geschriebenen Text beim Wiesenkreuz verstehen, sind Sie sprachlich bestens für den Jakobsweg in Österreich gerüstet.

Sie gehen den Kiesweg geradeaus weiter und pilgern bald schon an der Donau entlang. Sie bildet hier die Grenze zur Slowakei. Sie passieren das **Erinnerungskreuz** an die beiden verunglückten Donaufischer Stangl und Czerny und kommen etwa 2,3 km nach dem Wiesenkreuz zu einem schönen Schotterstrand ❷.

Gleich gegenüber am anderen Donauufer, auf slowakischer Seite, befindet sich die Burg Devin und dahinter die Einmündung der March (der Grenzfluss zu Österreich) in die Donau.

⚔ **Ruine Theben/Hrad Devin.** Bereits in vorchristlicher Zeit war hier am Kreuzungspunkt der Bernsteinstraße mit dem Handelsweg entlang der Donau eine Befestigungsanlage errichtet worden, auch die Römer hatten hier eine befestigte Grenzstation. Die heutige Ruine wurde 864 erstmals erwähnt, 1809 wurde Sie von den Truppen Napoleons gesprengt.

🌸 Sie durchwandern hier die Hainburger Pforte, ein Donau-Durchbruchstal zwischen den Ausläufern der Ostalpen und den Kleinen Karpaten, genau genommen zwischen dem Hundsheimer Berg und dem Theben-Kogel. Früher nannte man diesen Durchbruch Ungarische Pforte – die gesamte Region nördlich der Donau zählte bis 1918 zu Ungarn.

🌸 **Der Nationalpark Donau-Auen,** welcher 1996 gegründet wurde, liegt zwischen Wien und Bratislava und schützt eine der letzten großen Flussauen Mitteleuropas. Die hier auf einer Länge von ca. 36 km frei fließende Donau ist ihre Lebensader. Der Donauegel kann hier bis zu 7 m schwanken, wodurch die Aulandschaft immer wieder neu gestaltet wird. Die Fülle an Lebensräumen, die der Auwald bietet, bewirkt eine große Artenvielfalt. Mit etwas Glück können Sie Biber, Eisvögel oder Sumpfschildkröten sehen, aber auch Schwertlilien und verschiedene Orchideen.

Gleich nach diesem schönen Platz erreichen Sie einen Parkplatz mit einem Informationsstand des Nationalparks. Sie betreten den Nationalpark und gehen geradeaus weiter. Das nächste JWS zeigt Ihnen, dass Sie weiter geradeaus gehen müssen und nicht rechts in den Treppelweg einbiegen dürfen. Nach ca. 5 Min. befindet sich rechts eine Markierung des Nationalparks, der JW wendet sich nach links und führt leicht bergauf in den Wald hinein – folgen Sie dem JWS. Nach einiger Zeit gelangen Sie zu einer Lourdes-Grotte und gleich darauf zur **Ruine Röthelstein** ③, einem perfekten Ort für eine kurze Rast.

⚔ Die **Burg Röthelstein** wurde 1170 errichtet. Die großteils erhaltene Ringmauer war ursprünglich mit Quadern aus Carnuntum verkleidet. Bis 1300 wurde die Burg ausgebaut und ein Turm mit fünf Geschossen errichtet.

Nach dem Besuch der Ruine setzen Sie den Weg fort und kommen an einer Erinnerungstafel an die ehemalige Waldschenke vorbei. Etwa 1,2 km nach der Ruine gehen Sie durch einen romantischen Felsdurchbruch ④ und stehen schon fast vor den Toren von **Hainburg**.

Index



„Aussichtsbankerl“ bei Herzogenburg, 6. Etappe

A

Abreise	16	Enns	115
Absam	203	Ennsdorf	114
Abwinden	129	Enzing	160
Aggsbach-Dorf	84	Erpfendorf	181
Aggstein	84	Essen	19
Anreise	16	Etappeneinteilung	20
Anreit	226	Etappenlänge	20
Ansfelden/Haid	122	Eugendorf	161
Anzenberg	76		
Ardagger Stift	104	F	
Artstetten	93	Fenningerspitz	160
Asten	119	Fiecht	199
Attnang-Puchheim	148	Fischamend	49
Au	177	Flauring	214
Auhof	198	Fleckendorf	122
Ausrüstung	17	Flirsch	228

B

Bad Deutsch-Altenburg	38	Frankenberg	127
Bad Reichenhall	173	Frankenmarkt	156
Berg	191	Friendorf	138
Bichl	191	Fronau	175
Bludenz	243		
Breitenbach	191	G	
Brixlegg	194	Gampern	152
Bruckhäusl	188	Geld	22

D

Dalaas	238	Gerolding	86
Diendorf	70	Gnadenwald	201
Dietersdorf	67	Going	185
Dörnbach	135	Gois	171

E

Edla	106	Gottsdorf	97
Einkaufen	18	GPS	24
Ellmau	186	Grins	227
Elsbach	66	Großgmain	172

H

Haid	153
Haiming	218
Hainburg	36
Hallwang	162
Hasenufer	125

Hasling	93	Langmannersdorf	71
Hatting	213	Leiben	92
Haunolding	151	Linz	129
Hengstberg	99	Literatur	24
Herzogenburg	73	Lofer	177
Hickersberg	106	Losau	93
Hitzing	136	Ludesch	246
Hochfeld	157		
Höhenroith	158	M	
Hörading	153	Mannswörth	52
Hörsching	136	Marbach	96
		Maria Ellend	48, 76
		Maria Langegg	82
I/J		Maria Taferl	94
Imsterau	222	Markierungen	26
Information	22	Marzoll	172
Innerbraz	240	Matzing	160
Innerwald	237	Mautern	79
Innsbruck	206	Mauternbach	81
Inzing	211	Mauthausen	113
Itter	188	Medizinische Versorgung	26
Jenbach	198	Melk	88
		Mühlau	205
K			
Karres	221	N	
Karrösten	222	Neubau	138
Karten	24	Neufahrn	160
Kematen	210	Neustadtl	100
Kirchdorf	182	Notruf	28
Kirchfeld	103	Nüziders	244
Kleinhaag	109		
Klima	23	O	
Klösterle	237	Oberhofen	157
Kollmitzberg	102	Oberthalheim	150
Kramsach	192	Orientierungspunkte	26
Kremsdorf	125		
		P	
L		Paisslberg	191
Lambach	143	Paudorf	76
Langen	236		

Persenbeug	98	Schweinberg	106
Petronell-Carnuntum	40	Schwertfern	157
Pettneu	230	Siegersdorf	68
Pfaffenberg	104	Sieghartskirchen	67
Pfaffenhofen	214	Silz	217
Pfongau	158	Söll	187
Pilgern	13	Spielberg	87
Pilgerpass	27	St. Andrä	73
Purkersdorf	61	St. Anton am Arlberg	231
		St. Christoph	235
		St. Florian	120
		St. Georgen an der Gusen	128
		St. Gertraudi	195
		St. Jakob am Arlberg	230
		St. Johann	182
		St. Pantaleon	111
		Staig	145
		Stams	215
		Stans	199
		Stanz	226
		Stift Göttweig	78
		Strass im Zillertal	196
		Strengberg	109
		Stuben	236
R			
Rankweil	249		
Rattenberg	193		
Regelsbrunn	46		
Reiseapotheke	26		
Ried am Riederberg	66		
Rietz	214		
Rifenal	225		
Röns	247		
Roppen	220		
Rudlberg	157		
Rum	205		
S			
Salzburg	165		
Satteins	248		
Scherzergüt	126		
Schlierenzau	220		
Schloss Petronell	43		
Schloss Schönbrunn	56		
Schnann	230		
Schneitzlreuth	175		
Schnifis	247		
Schoberstein	82		
Schönbühel	86		
Schönwies	223		
Schwaigern	157		
Schwanenstadt	145		
Schwechat	53		
		T	
		Telefon	28
		Thal	191
		Thaur	204
		Thüringen	247
		Thürnbuch	111
		Timelkam	151
		Toblatten	212
		Trinken	19
		U	
		Unken	176
		Unterhaging	160
		Unterjettenberg	175

Unterkunft	29	Wallsee	107
Unterperfuss	210	Walpersdorf	75
Unterwasser	179	Wanderzeit	23
Unterwinden	72	Wels	140
Updates	30	Wertheim	159
		Wielandsthal	75
V		Wien	55
Verkehrsmittel	30	Wildungsmauer	44
Viehhausen	171	Wilhering	134
Vöcklabruck	149	Witzling	153
Vöcklamarkt	154	Wolfsthal	32
Völs	210	Wörgl	190
Vomp	199	Würmla	70
		Z	
W		Zagling	157
Waidring	180	Zams	226
Wald	238	Zeillern	105
Wallersee	160		

Werde Fan bei Facebook und Instagram!



www.facebook.com/outdoorverlag

www.instagram.com/outdoorverlag

Neue Bücher Outdoornews

Deine Fragen und Kommentare

Neuigkeiten aus dem Verlag

Messetermine & Veranstaltungen Fotos



- ▷ Reise-Infos von A bis Z
- ▷ Ausführliche Beschreibung des ca. 870 km langen Jakobsweges von Wolfsthal nahe der Grenze zur Slowakei bis zur Marktgemeinde Rankweil an der Grenze zur Schweiz mit diversen Wegvarianten
- ▷ Ausführlicher Index
- ▷ Praktische Griffmarken
- ▷ Einprägsame Symbole zur leichten Orientierung
- ▷ 40 farbige Kartenskizzen im Maßstab 1:200.000
- ▷ 39 farbige Höhenprofile
- ▷ 4 farbige Stadtpläne
- ▷ 1 farbige, ausklappbare Übersichtskarte
- ▷ Haltbare PUR-Klebebindung
- ▷ Chlorfrei gebleichtes Papier



I. Auflage 2023
 OutdoorHandbuch Band 157
 ISBN 978-3-86686-666-9
 € 17,90 [D]

