

OUTDOOR

Wanderführer

Kroatien

23 Touren
zwischen Küste und Karst



mit
GPS-Tracks
und Extra-Tipps
für Wanderungen
mit Kind und
Hund





Istrien

Plitvicer Seen

Südlicher Velebit/Paklenica

Dalmatien

Brač

Brač mit Kroatienflagge, Tour 22 und 23

Kroatien

Dieses OutdoorHandbuch wurde konzipiert und redaktionell erstellt vom:



Conrad Stein Verlag GmbH

Kiefernstr. 6, 59514 Welver

☎ 023 84/96 39 12

✉ info@conrad-stein-verlag.de

🌐 www.conrad-stein-verlag.de

📘 www.facebook.com/outdoorverlag

📷 www.instagram.com/outdoorverlag

Der Nachdruck, die Übersetzung, die Entnahme oder Kopie von Texten, Karten, Abbildungen und Symbolen sowie die Verwertung auf elektronischen Datenträgern, die Einspeicherung in Medien wie Internet (auch auszugsweise) sind ohne vorherige schriftliche Genehmigung des Verlags unzulässig und strafbar.

Copyright Conrad Stein Verlag GmbH. Alle Rechte vorbehalten.



Als Outdoor-Verlag sind uns der Schutz und die Erhaltung der Natur seit jeher ein besonderes Anliegen. Auch in Sachen

Klimaschutz haben wir eine Vorreiterrolle inne: Wir sind der einzige Buchverlag in Deutschland, der bereits seit 2008 seine Bücher konsequent klimaneutral in Deutschland produzieren und transportieren lässt. Dabei wird nicht nur klimaneutral, sondern auch nachhaltig, d. h. so umweltschonend wie möglich produziert, z. B. durch die Auswahl von umweltfreundlichen Materialien. Die bei der Produktion der Bücher entstandenen CO₂-Emissionen werden durch die Unterstützung von zertifizierten Klimaschutzprojekten ausgeglichen. Jedes Buch wird daher mit dem Logo „klimaneutral“ und einer ClimatePartner-Zertifikatsnummer versehen. Mithilfe dieser Nummer können Sie unter www.climatepartner.com Informationen zu der eingesparten CO₂-Menge und dem Projekt finden, das mit der Abgabe gefördert wird.

Das Engagement des Conrad Stein Verlags wurde im Rahmen des Projekts „Klimaneutraler Buchverlag“ mit dem Westenergie Klimaschutzpreis 2022 ausgezeichnet.

OutdoorHandbuch Band 360

ISBN 978-3-86686-755-0

2., überarbeitete Auflage 2023

Text und Fotos: Wolfgang Barelds

Karten: Heide Schwinn und Dieter Großelohmann

Lektorat: Ricarda Kuschma

Layout: Alexandra Sauerland

Gesamtherstellung: AZ Druck und Datentechnik GmbH, Kempten

Dieses OutdoorHandbuch hat 160 Seiten mit 56 farbigen Abbildungen sowie 24 farbigen Kartenskizzen im Maßstab 1:25.000, 1:50.000 und 1:75.000, 23 farbigen Höhenprofilen und einer farbigen, ausklappbaren Übersichtskarte.

Alle Informationen, schriftlich und zeichnerisch, wurden nach bestem Wissen zusammengestellt und überprüft. Sie waren korrekt zum Zeitpunkt der Recherche. Eine Garantie für den Inhalt, z. B. die immerwährende Richtigkeit von Preisen, Adressen, Telefonnummern und Internetadressen, Zeit- und sonstigen Angaben, kann naturgemäß von Verlag und Autor – auch im Sinne der Produkthaftung – nicht übernommen werden.

Autor und Verlag freuen sich über Ihr Feedback. Schreiben Sie Ihre Tipps und Verbesserungen an info@conrad-stein-verlag.de oder nutzen Sie unsere Social-Media-Kanäle. Bitte nennen Sie dabei Titel, Auflage und Seitennummer.

Dieses Buch ist im Buchhandel und in Ausrüstungsläden erhältlich und kann im Internet oder direkt beim Verlag bestellt werden.

Titelfoto: Aussicht auf die Küste bei der Wanderung auf den Vosac, Tour 19

Inhalt

| | |
|---|---|
| Kroatien – nicht nur zum Baden ideal, sondern auch zum Wandern | 6 |
| Reise-Infos | 7 |
| Anreise | 7 |
| Geld, Währung & Preise | 8 |
| Klima & Reisezeit | 9 |
| Pauschalreisen | 10 |
| Standort & Unterkünfte | 10 |
| Verkehrsmittel | 11 |
| Wanderinfrastruktur | 13 |
| Telefon | 15 |
| Karten | 15 |
| GPS, Updates | 16 |
| Istrien | 17 |
| ① Küstenwanderung zwischen Poreč und Červar Porat (19,8 km) | 20 |
| ↔ <i>Tour für Küstenbegeisterte</i> |   |
| ② Küstenwanderung von Funtana nach Poreč (11,9 km) | 26 |
| → <i>Tour für Küstengenießenden und -genießer</i> |   |
| ③ Wanderung von Vrsar zum Limski-Kanal (14,9 km) | 32 |
| ↻ <i>Tour für Landschaftsgenießenden und Landschaftsgenießer</i> |   |
| ④ Stadtwanderung durch Pula (16,8 km) | 37 |
| ↻ <i>Erweiterter Stadtrundgang für Kulturliebende</i> |   |
| ⑤ Rundwanderung um Motovun (14,0 km) | 47 |
| ↻ <i>Tour für Landschafts-, Bahn- und Kulturbgeisterte</i> |   |
| ⑥ Rundwanderung bei Grožnjan (14,6 km) | 53 |
| ↻ <i>Tour für Bahn-, Kunst- und Landschaftsbegeisterte</i> |   |
| ⑦ Rundwanderung bei Brtonigla (7,6 km) | 57 |
| ↻ <i>Tour für Landschaftsgenießenden und Landschaftsgenießer</i> |   |
| ⑧ Rundwanderung bei Pazin (14,1 km) | 62 |
| ↻ <i>Variante reiche Tour für Landschaftsbegeisterte</i> |   |
| Plitvicer Seen | 68 |
| ⑨ Rundweg bei den oberen Plitvicer Seen (9,1 km) | 73 |
| ↻ <i>Tour für Wasser- und Spektakelfans</i> |   |
| ⑩ Panorama-Rundwanderung bei den unteren Plitvicer Seen (4,8 km) | 77 |
| ↻ <i>Tour für Wasser(fall)begeisterte</i> |   |

| | | |
|------------------------------------|--|------------|
| 11 | Wanderung oberhalb der Plitvicer Seen (9,3 km) | 82 |
| U | <i>Tour für Wald- und Gipfelgenießerrinnen und -genießerr</i> 🏔️ 🐾 🐾 | |
| Südlicher Velebit/Paklenica | | 86 |
| 12 | Wanderung in die Paklenica-Schlucht (18,3 km/15,0 km) | 91 |
| U | <i>Tour für Karst- und Karl-May-Fans</i> 🏔️ 🏔️ 🏔️ 🐾 🐾 | |
| 13 | Rundwanderung durch die Paklenica-Schluchten (17,0 km) | 99 |
| U | <i>Tour für Landschaftsbegeisterte</i> 🏔️ 🐾 | |
| 14 | Bojin kuk (9,1 km) | 104 |
| U | <i>Tour für Bergfans mit optionalen Klettereinlagen</i> 🏔️ | |
| Dalmatien | | 109 |
| 15 | Wanderung im Nationalpark Krka (4,0 km) | 111 |
| U | <i>Tour für Wasser(fall)freundinnen und -freunde</i> 🏔️ 🏔️ 🏔️ 🏔️ 🐾 🐾 🐾 | |
| 16 | Traumblick oberhalb von Omis (9,9 km/3,0 km) | 116 |
| ↔ | <i>Tour für Gipfelfans und kulturell Interessierte</i> 🏔️ 🐾 | |
| 17 | Küstenwanderung von Baska Voda nach Makarska (12,1 km) | 121 |
| → | <i>Tour für Küsten- und Badebegeisterte</i> 🏔️ 🏔️ 🏔️ 🏔️ 🏔️ 🐾 🐾 🐾 | |
| 18 | Rundwanderung zwischen Makarska und Tučepi (13,8 km) | 127 |
| U | <i>Tour für Landschaftsbegeisterte</i> 🏔️ 🏔️ 🏔️ 🐾 🐾 🐾 | |
| 19 | Rundwanderung von Makar auf den Vosac (13,2 km/16,2 km) | 134 |
| U | <i>Tour für Gipfelstürmerinnen und Gipfelstürmer</i> 🏔️ 🐾 | |
| 20 | Wanderung im Biokovo-Gebirge (9,4 km) | 138 |
| ↔ | <i>Tour für Bergbegeisterte</i> 🏔️ 🐾 🐾 | |
| 21 | Rundwanderung im Hinterland von Tučepi (14,3 km/8,7 km) | 143 |
| U | <i>Tour für Landschaftsbegeisterte</i> 🏔️ 🏔️ 🏔️ 🐾 🐾 | |
| Brač | | 148 |
| 22 | Rundwanderung bei Sumartin (12,6 km) | 150 |
| U | <i>Tour für Landschaftsbegeisterte</i> 🏔️ 🐾 🐾 🐾 | |
| 23 | Vidova Gora: Auf den höchsten Berg der Adria (12,2 km) | 155 |
| ↔ | <i>Tour für Gipfelstürmerinnen und Gipfelstürmer</i> 🏔️ 🐾 | |
| Kroatische Wörter zum Wandern | | 160 |

Reise-Infos

Anreise

Kroatien ist am schnellsten per Flugzeug zu erreichen, aber auch Bahn, Bus oder Auto bieten sich je nach Ziel, Personenzahl und Art der Reise an.

Bei öffentlichen Verkehrsmitteln hat sich das ursprünglich von Billigfliegern eingeführte Tarifmodell durchgesetzt, wobei lange Zeit im Voraus kontingentierte günstige Angebote Kundinnen und Kunden locken sollen.


So sind bei Fluggesellschaften wie Eurowings, Ryanair oder Easyjet sowie Bahnen und Bussen bei frühzeitiger Buchung Tarife unter rund € 50 möglich. Angesichts steigender Treibstoffpreise werden solche „Schnäppchen“ aber seltener ...

Bei Billigfliegern kommen zudem oft diverse Zuschläge dazu. Außerdem liegen die Flughäfen nicht immer günstig.

☺ Ideal zum Wandern ist die Kombination aus Flug und Mietwagen: schnelle Anreise, maximale Flexibilität und bei frühzeitiger Buchung und Nebensaison günstiger Preis (Mietwagen ab etwa € 30 pro Tag). Oder man bucht eine organisierte Wanderreise (👉 Pauschalreisen).

Per Flugzeug

Kroatiens einzige Flughäfen mit ganzjährig internationalen Verbindungen sind Zagreb und Split. Weitere Flughäfen gibt es nahe den Urlaubszentren entlang der Küste. Die bedeutendsten sind Pula, Rijeka oder Zadar. Diese bekannten Urlaubsflughäfen werden direkt von Deutschland – aber nur im Sommerhalbjahr – bedient, ansonsten muss man in Zagreb in eine (kleinere) Regionalmaschine umsteigen.

Infos zu Shuttle-Bussen von/zu den Flughäfen gibt es auf den Websites der Flughäfen oder auf folgender Homepage:  www.buscroatia.com/de → erst Region und Busbahnhof wählen, dort in der (tabellarischen) Übersicht die Flughafenverbindung anklicken


Per Bahn


Von München nach Zagreb ist man knapp 9 Std. mit der Bahn unterwegs. Es gibt täglich pro Richtung zwei Direktverbindungen. Der reguläre Fahrpreis (2. Klasse) beträgt etwas mehr als € 120, bei frühzeitiger Buchung lässt sich mit dem Super Sparpreis Europa ab etwa € 50 erheblich Geld sparen.

 www.bahn.de

Per Bus

Der Bus ist in Kroatien im Fernverkehr *das* Verkehrsmittel und wird von preisbewussten Reisenden nicht erst seit dem Fernreisebusboom auch für Fahrten zwischen Deutschland und Kroatien genutzt. Tägliche Verbindungen aus Deutschland (z. B. Frankfurt) gibt es etwa nach Zagreb und Rijeka. Regulärer Preis: rund € 100, es gibt länger im Voraus aber auch schon Tickets ab € 60.

 www.flixbus.de, www.eurolines.de


Für Fernbusse innerhalb Kroatiens sowie Verbindungen ins Ausland lohnt sich ein Blick auf die Website  www.autobusni-kolodvor.com (u. a. Englisch).

Mit dem Auto

Für das Auto spricht vor allem die maximale Flexibilität, gerade auf dem Land fernab der Zentren. Außerdem muss man sich mit dem Gepäck nicht so einschränken. Und wenn man mindestens zu zweit reist, ist die Autofahrt schnell die günstigste Option (wenn auch nicht die umweltfreundlichste). Selbst wenn man die nicht unbeträchtlichen Gebühren bei der An-/Abreise hinzurechnet, die in Österreich, Istrien und Kroatien wie folgt anfallen (für Pkw, Stand: 2022):

- ▷ Österreich: Pauschale für Autobahngebrauch. Dieses sogenannte „Pickerl“ (offiziell: Vignette) kostet für 10 Tage rund € 20, für 2 Monate etwa € 40.
- ▷ Slowenien: Vignette für 7 Tage ab € 15 und für 1 Monat € 30
- ▷ Kroatien: Gebühren für Autobahnen, rund € 7 für 100 km. Beispiele: Umag – Pula (85 km) € 6,70, Zagreb – Dubrovnik (460 km) ca. € 27



Beim Transit durch Österreich lauern weitere Kostenfallen, sogenannte „Sondermautstrecken“. Auf der A9 sind das der Gleinalm- (€ 9,50) und Borsuckunnel (€ 6), bei der Tauernautobahn A10 der Tauern- und Katschbergtunnel (zusammen € 12). Der Routenplaner des ADAC gibt die Höhe der zu erwartenden Mautgebühren auf der gesamten Strecke an:  www.maps.adac.de (zzgl. Vignetten).

Geld, Währung & Preise

Seit 1.1.2023 ist Kroatien Mitglied des Euroraums; damit entfällt bei Bargeldzahlungen das zuvor lästige Wechseln in die damalige Währung Kuna. Bei der Einführung des Euro in Kroatien wurde folgender Wechselkurs festgelegt: 1 Euro entspricht 7,52 Kuna.

Das Preisniveau gleicht sich zunehmend dem in anderen (westeuropäischen) Ländern an. Privatunterkünfte, Pensionen, Backwaren, Busse oder Taxis sind noch etwas günstiger, während für Hotels und Einkehr sowie Parken in Touristenzentren annähernd so viel gezahlt werden muss wie anderswo in Europa.

Istrien

















An der Küste von Pula, Tour 4

1 Küstenwanderung zwischen Poreč und Červar Porat

Tour für Küstenbegeisterte



Diese zwar recht lange, aber vom Niveau her leichte Wanderung ohne bedeutende Höhenmeter führt entlang der buchtenreichen Küste nördlich von Poreč. Zunächst geht es vorbei an Urlaubsanlagen, wo Promenaden und Strände Ihre ständigen Begleiter sind. Nach der Hälfte des Hinwegs wird es weniger lebhaft und Sie wandern durch touristisch relativ wenig erschlossene Küstengebiete mit Wäldern und Olivenhainen. Sie können von Červar Porat entweder mit dem Taxi zurückfahren oder denselben Weg zurückwandern. Start und Ziel ist Poreč (12.000 Ew.), Hauptort der sogenannten Riviera von Poreč und eines der großen touristischen Zentren des Landes.

-  Start/Ziel: Poreč, Kirche (Trg Slobode), GPS N 45°13.624' E 013°35.748'
-  19,8 km
-  5 Std.
-  90 m/90 m
-  2-20 m
-  teilweise Radwegbeschilderung (Radweg 142)
-  Wege und Pfade am Ufer, durch Parks/Wälder sowie entlang Straßen, meistens mit wenig Verkehr
-  "Einkehrgelegenheiten" in Poreč und Červar Porat (km 9,9) sowie entlang der Uferpromenade die ersten und letzten 3 km
-  mehrere Sitzbänke entlang der Strecke
-  Läden bzw. Supermärkte in Poreč sowie in Červar Porat (km 9,9), Letztere sind aber nur im Sommerhalbjahr geöffnet.
- WC** viele öffentliche WCs entlang des Uferwegs
-  unterwegs bei der Promenade mehrere Strände mit Badegelegenheit
-  Für Kinder ist die Tour gut geeignet: Es gibt keine bedeutenden Höhenmeter und die Möglichkeit, die Strecke zu teilen, außerdem Badegelegenheiten.
-  Für Buggys geeignet: Der Weg ist fast durchgehend asphaltiert, gepflastert oder mit flachem Schotter versehen. Kleinere Teilstücke mit Schotter bzw. auf kleineren Wegen lassen sich auf gut erkennbaren Umwegen etwas weiter im Hinterland vermeiden.
-  Hundeverbot auf manchen Teilstrecken, die sich umgehen lassen.
- P** Es gibt zahlreiche Parkplätze am Rand des Zentrums, etwa am Busbahnhof (wo die Beschreibung beginnt), Parkgebühren pro Stunde etwa € 1,50! Aufgrund der schwierigen Parkplatzsituation wäre es eine Alternative, das Auto in Červar Porat abzustellen und die Tour andersherum zu gehen. Dort ist das Parken einfacher.



Poreč hat Busverbindungen zu allen größeren und bedeutenden touristischen Orten Istriens sowie u. a. nach Rijeka und Zagreb.

Aussicht über Poreč vom 5-eckigen Turm



Die Wanderung beginnt am zentral gelegenen Platz vor der Kirche (Trg Slobode), 200 m vom Busbahnhof entfernt. Sie verlassen den Platz in nördliche Richtung abwärts, rechts am modernen Drogeriemarkt (dm) vorbei, und folgen zunächst dem Fuß-/Radweg entlang der Küste.



Nach 200 m bietet sich rechts ein Konzum-Supermarkt für kleine Einkäufe an.

500 m nach dem Start folgen Sie der kleinen Straße nach links, um nach 300 m hinter dem Restaurant Sunset auf dem Weg links unter Kiefern wieder zur Küste zu gehen und dort an einem kleinen Hafen in einer Felsbucht **1** vorbei, ehe Sie 400 m durch einen kieferbeschatteten Park wandern. Danach geht es am Ufer entlang über „Strand“, der hier wie in weiten Teilen Kroatiens aus Beton über Felsen besteht, und passieren eine Wasserrutsche mit Pool **2** (km 2,3). Weiter gehen Sie auf der Uferpromenade und schließlich über eine Campinganlage mit Hütten und durch ein Gatter, um danach auf gepflastertem Weg links an dem Hotel vorbei oder links davon am Ufer zu wandern.



Nach der Hotelanlage folgen Sie dem Weg am Ufer entlang, das ab hier weniger stark erschlossen ist. 700 m nach der Hotelanlage erreichen Sie bei einer Leitplanke eine Straße (km 4) und folgen dieser geradeaus kurz am Ufer entlang, um sie nach 300 m kurz vor einer Rechtskurve auf dem geschotterten Uferweg links zu verlassen. Nach 300 m gehen Sie auf dem Weg nach rechts ins Landesinnere und erreichen nach 400 m eine Straße, der Sie links folgen, auf den Campingplatz zu.

Nach 200 m (km 5,7) halten Sie sich vor dessen Eingang rechts, rechts am FKK-Campingplatz vorbei, der beinahe wie ein Hochsicherheitstrakt eingezäunt ist. 150 m nach einer Rechtskurve ist der Weg asphaltiert. Sie folgen diesem Asphaltweg 400 m am Ufer entlang bis zu einer Gabelung vor einem Waldstück ③ mit zwei Optionen. Schöner und daher hier empfohlen ist der Weg links, am Ufer entlang.

↪ Abkürzung durch das Landesinnere (↻ 500 m kürzer): Wenn Sie der Asphaltstraße bzw. dem Radweg rechts folgen, in nördliche Richtung am Waldrand entlang und nach 200 m nach der Linkskurve geradeaus auf das Ufer zu, erreichen Sie nach insgesamt 400 m wieder den Uferweg.

Nach 400 m lassen Sie bei der Abzweigung die Halbinsel links liegen (es sei denn, Sie wollen weiter direkt am Ufer laufen – 800 m länger) und halten sich rechts, um im weiteren Verlauf möglichst ufernah zu gehen. Nach 1,4 km lassen Sie eine weitere Halbinsel links liegen und folgen dem Weg am Ufer entlang ostwärts auf Červar Porat zu, das Sie nach 1,2 km erreichen.

✂️ 🛒 Verschiedene Einkehr- und Einkaufsgelegenheiten, die aber nur im Sommerhalbjahr geöffnet sind.

Červar Porat ist eine recht junge Hafensiedlung, erbaut in der Bucht Lunga um 1980 mit 6.500 Fremdenbetten und einer Marina mit 450 Liegeplätzen, die in den Kroatienkriegen der 1990er-Jahre stark gelitten hat. Schon in der Antike nutzten Römer die windgeschützte Bucht als Hafen namens Portus Cervera, der u. a. dem Export von Töpfergefäßen diente. Auf der Červar nördlich gegenüberliegenden Seite der Meeresbucht fanden Archäologinnen und Archäologen Reste einer großen Keramikwerkstatt (☞ Abstecher).



Abstecher zur Villa Romana di Loron mit römischer Keramikwerkstatt (⌚ 1,4 km)

Sie gehen zunächst weiter an der Marina Richtung Landesinneres (ostwärts). Nach 100 m folgen Sie dem Fußweg rechts vom Hafen bzw. Wasser weg durch die Urlaubssiedlung. Nach 600 m halten Sie sich am Ende der Siedlung bei einer Gabelung erst rechts und dann links, um auf einem Fußweg den Meeresarm der Bucht Lunga links zu umrunden. 800 m nach dem Siedlungsende erreichen Sie die Ruinen der römischen Töpferei mit Infotafeln und einem schönen Blick auf Červar Porat. Bei Loron befand sich eine römische Villa mit einer der bedeutendsten Keramikwerkstätten der damaligen Zeit (1. - 2. Jh. n. Chr.). Auf einem Gelände von 170 m x 90 m standen zwei Gebäude, von denen das größere zur Produktion von Tonwaren genutzt wurde, etwa Amphoren zur Aufbewahrung von



Kroatien von

Wolfgang Barelds

23 Wanderungen in

5 Regionen:

- Istrien
- Plitvicer Seen
- Südlicher Velebit/Paklenica
- Dalmatien
- Brač

- ▷ Praktische Griffmarken
- ▷ Ausklappbare Legende mit einprägsamen Symbolen
- ▷ Ausklappbare, farbige Übersichtskarte
- ▷ 24 farbige Kartenskizzen im Maßstab 1:25.000/1:50.000/1:75.000
- ▷ 23 farbige Höhenprofile
- ▷ 56 farbige Abbildungen
- ▷ Haltbare PUR-Klebebindung
- ▷ Chlorfrei gebleichtes Papier



ClimatePartner.com/528114004



2., überarbeitete Auflage 2023

OutdoorHandbuch Band 360

ISBN 978-3-86686-755-0

€ 14,90 [D]



9 783866 867550