

OUTDOOR

Wanderführer

Raimund Joos


Spanien: Jakobsweg

Vía de la Plata

Mozarabischer Jakobsweg



Tipps fürs Radpilgern



Reise-Infos von A bis Z

Die Vía de la Plata in Andalusien

Die Vía de la Plata in der Extremadura

Die Vía de la Plata in Kastilien und León

Der Mozarabische Jakobsweg in Kastilien und León

Der Mozarabische Jakobsweg in Galicien

Index



Sonnenaufgang hinter Casar de Caceres (cs)

Band 116

OutdoorHandbuch

Raimund Joos

Spanien: Jakobsweg Vía de la Plata



Spanien: Jakobsweg

Dieses OutdoorHandbuch wurde konzipiert und redaktionell erstellt vom:



Conrad Stein Verlag GmbH

Kiefernstr. 6, 59514 Welper

☎ 023 84/96 39 12

✉ info@conrad-stein-verlag.de

🌐 www.conrad-stein-verlag.de

📘 www.facebook.com/outdoorverlag

📷 www.instagram.com/outdoorverlag

Der Nachdruck, die Übersetzung, die Entnahme oder Kopie von Texten, Karten, Abbildungen und Symbolen sowie die Verwertung auf elektronischen Datenträgern, die Einspeicherung in Medien wie Internet (auch auszugsweise) sind ohne vorherige schriftliche Genehmigung des Verlags unzulässig und strafbar.

Copyright Conrad Stein Verlag GmbH. Alle Rechte vorbehalten.



Als Outdoor-Verlag sind uns der Schutz und die Erhaltung der Natur seit jeher ein besonderes Anliegen. Auch in Sachen

Klimaschutz haben wir eine Vorreiterrolle inne: Wir sind der einzige Buchverlag in Deutschland, der bereits seit 2008 seine Bücher konsequent klimaneutral in Deutschland produzieren und transportieren lässt. Dabei wird nicht nur klimaneutral, sondern auch nachhaltig, d. h. so umweltschonend wie möglich produziert, z. B. durch die Auswahl von umweltfreundlichen Materialien. Die bei der Produktion der Bücher entstandenen CO₂-Emissionen werden durch die Unterstützung von zertifizierten Klimaschutzprojekten ausgeglichen. Jedes Buch wird daher mit dem Logo „klimaneutral“ und einer ClimatePartner-Zertifikatsnummer versehen. Mithilfe dieser Nummer können Sie unter www.climatepartner.com Informationen zu der eingesparten CO₂-Menge und dem Projekt finden, das mit der Abgabe gefördert wird.

Das Engagement des Conrad Stein Verlags wurde im Rahmen des Projekts „Klimaneutraler Buchverlag“ mit dem Westenergie Klimaschutzpreis 2022 ausgezeichnet.

OutdoorHandbuch Band 116

ISBN 978-3-86686-440-5

9., überarbeitete Auflage 2023

Text: Raimund Joos

Fotos: Raimund Joos (rj), Donald Walter (dw), Silvia Schubert (ss),

Barbara Rufer (br), Uli Hess (uh), Manfred Bammer (mb), Christian Stadler (cs)

Karten: Heide Schwinn

Lektorat: Ricarda Kuschma

Layout: Alexandra Sauerland

Gesamtherstellung: AZ Druck und Datentechnik GmbH, Kempten

Dieses OutdoorHandbuch hat 256 Seiten mit 70 farbigen Abbildungen sowie 52 farbigen Kartenskizzen im Maßstab 1:200.000, 56 farbigen Höhenprofilen, 8 farbigen Stadtplänen und einer farbigen, ausklappbaren Übersichtskarte.

Alle Informationen, schriftlich und zeichnerisch, wurden nach bestem Wissen zusammengestellt und überprüft. Sie waren korrekt zum Zeitpunkt der Recherche. Eine Garantie für den Inhalt, z. B. die immerwährende Richtigkeit von Preisen, Adressen, Telefonnummern und Internetadressen, Zeit- und sonstigen Angaben, kann naturgemäß von Verlag und Autor – auch im Sinne der Produkt-haftung – nicht übernommen werden.

Autor und Verlag freuen sich über Ihr Feedback. Schreiben Sie Ihre Tipps und Verbesserungen an info@conrad-stein-verlag.de oder nutzen Sie unsere Social-Media-Kanäle. Bitte nennen Sie dabei Titel, Auflage und Seitennummer.

Dieses Buch ist im Buchhandel und in Ausrüstungsläden erhältlich und kann im Internet oder direkt beim Verlag bestellt werden.

Titelfoto: Am Stausee bei Villar de Farfon (uh)

Inhalt

Einleitung			12
Geschichte der Vía de la Plata	14	Die Jakobusmuschel	20
Geschichte und Gegenwart der Pilgerreise nach Santiago	15	Der Pilgerausweis – der Credencial	20
Der Mozarabische Jakobsweg	16	Die Compostela – einfaches Souvenir, oder touristischer Promotion-Gag?	22
Die Vía de la Plata heute	17	Der Pilgerstab	24
Gründe für die Pilgerschaft	18		

Reise-Infos von A bis Z

Anreise	26	Medizinische Versorgung	36
Ausrüstung	26	Notruf	36
Einkaufen	30	Post	36
Erste Hilfe	30	Radfahrer	37
Essen und Trinken	31	Sprache	38
Etappen	31	Telefonieren und Internet	39
Geld	32	Unterkunft	39
GPS-Daten	32	Wasser	43
Information	32	Wegbeschaffenheit, Wegmarkierungen und Wegbeschreibung	43
Klima und Reisezeit	34		

Die Vía de la Plata

Andalusien		979,5 km	46
Sevilla – Santiponce (km 9,4) – Guillena	22,0 km	957,5 km	51
Guillena – Castilblanco de los Arroyos	17,6 km	939,9 km	55
Castilblanco de los Arroyos – Almadén de la Plata	29,0 km	910,9 km	58
Almadén de la Plata – El Real de la Jara	14,1 km	896,8 km	62

Extremadura

El Real de la Jara – Monesterio	20,2 km	876,6 km	66
Monesterio – Fuente de Cantos – Calzadilla de los Barros	26,8 km	849,8 km	69
Calzadilla de los Barros – Puebla de Sancho Pérez – Zafra	18,5 km	831,3 km	72
Zafra – Los Santos de Maimona	4,7 km	826,6 km	76
Los Santos de Maimona – Abzweig Herberge Almazara	7,1 km	819,5 km	76
Abzweig Herberge Almazara – Villafranca de los Barros	8,4 km	811,1 km	78
Villafranca de los Barros – Torremejía (Ortsanfang)	26,4 km	784,7 km	79
Torremejía (Ortsanfang) – Mérida	16,0 km	768,7 km	82

Mérida – Carrascalejo – Aljucén	16,2 km	752,5 km	86
Aljucén – Abzweig Pension Los Olivos – Alcuéscar	19,4 km	733,1 km	88
Alcuéscar – Aldea del Cano	14,8 km	718,3 km	91
Aldea del Cano – Valdesalor	11,2 km	707,1 km	92
Valdesalor – Cáceres	12,2 km	694,9 km	94
Cáceres – Casar de Cáceres	11,8 km	683,1 km	98
Casar de Cáceres – Tajo-Stausee	22,3 km	660,8 km	100
Tajo-Stausee – Cañaveral	11,6 km	649,2 km	103
Cañaveral – Grimaldo (Zusammentreffen der Varianten)	8,4 km	640,8 km	105
Grimaldo (Zusammentreffen der Varianten) – Galisteo	18,5 km	622,3 km	107
Galisteo – Carcaboso	10,8 km	611,5 km	110
Carcaboso – Abzweig Oliva de Plasencia	12,3 km	599,2 km	112
<i>Weg über Oliva de Plasencia</i>			114
Abzweig Oliva de Plasencia – Abzweig zur Vía Verde und den Hostals an der N-630	14,9 km	584,3 km	115
<i>Weg zur Vía Verde und zu den Hostals an der N-630</i>			121
<i>Vía Verde: Hostals an der N-630 – Abzweig nach Aldeanueva del Camino</i>			122
<i>Vía Verde: Abzweig Aldeanueva del Camino – Hervás – Abzweig Baños de Montemayor</i>			123
<i>Vía Verde: Abzweig Baños de Montemayor – Puerto de Béjar</i>			125
Älterer Weg: Abzweig zur Vía Verde und den Hostals an der N-630 – Aldeanueva del Camino	11,4 km	572,9 km	126
Älterer Weg: Aldeanueva del Camino – Baños de Montemayor	9,6 km	563,3 km	128
Kastilien und León			130
Älterer Weg: Baños de Montemayor – Puerto de Béjar	3,2 km	560,1 km	131
Puerto de Béjar – Calzada de Béjar	9,1 km	551,0 km	132
Calzada de Béjar – Valverde de Valdelacasa	8,8 km	542,2 km	133
Valverde de Valdelacasa – Fuenterroble de Salvatierra	11,9 km	530,3 km	135
Fuenterroble de Salvatierra – San Pedro de Rozados – Morille	31,3 km	499,0 km	136
<i>Abkürzung und Radroute über Pedrosillo de los Aires</i>			138
<i>Umweg über San Pedro de Rozados</i>			139
Morille – Salamanca	19,8 km	479,2 km	141
Salamanca – Calzada de Valdunciel	15,8 km	463,4 km	148
Calzada de Valdunciel – El Cubo de la Tierra del Vino	20,2 km	443,2 km	150
El Cubo de la Tierra del Vino – Villanueva de Campeán	13,2 km	430,0 km	152
Villanueva de Campeán – Zamora	18,3 km	411,7 km	154

Zamora – Montamarta	19,3 km	392,4 km	157
Montamarta – Fontanillas de Castro	11,9 km	380,5 km	160
Fontanillas de Castro – Riego del Camino – Granja de Moreruela	10,3 km	370,2 km	161
Der Weg bis Astorga zum Camino Francés			164

Der Mozarabische Jakobsweg 165

Granja de Moreruela – Tábara (Ortseingang)	25,0 km	345,2 km	166
Tábara (Ortsanfang) – Villanueva de las Peras	13,3 km	331,9 km	171
Villanueva de las Peras – Santa Marta de Tera	8,9 km	323,0 km	173
Santa Marta de Tera – Calzadilla de Tera – Olleros de Tera	13,0 km	310,0 km	174
Olleros de Tera – Rionegro del Puente	15,0 km	295,0 km	176
Rionegro del Puente – Mombuey – Asturianos	26,1 km	268,9 km	178
Asturianos – Puebla de Sanabria	14,3 km	254,6 km	182
Puebla de Sanabria – Reguejo	11,8 km	242,8 km	185
Reguejo – Lubián	16,4 km	226,4 km	187

Galicien 192

Lubián – A Gudiña	24,8 km	201,6 km	192
A Gudiña – Campobeceros	20,7 km	180,9 km	197
Campobeceros – Laza	14,5 km	166,4 km	200
Laza – Alberquería	11,9 km	154,5 km	203
Alberquería – Vilar de Barrio	7,3 km	147,2 km	205
Vilar de Barrio – Xunqueira de Ambía	14,2 km	133,0 km	205
Xunqueira de Ambía – Ourense (Praza Maior)	21,8 km	111,2 km	209
Ourense – Cea	22,5 km	88,7 km	213
Direkter Weg: Cea – O Castro de Dozón			220
Empfohlener Weg Teil 1: Cea – Oseira	9,1 km	79,6 km	223
Empfohlener Weg Teil 2: Oseira – O Castro de Dozón	10,3 km	69,3 km	226
O Castro de Dozón – Lalín-Bendoiro-Laxe	18,4 km	50,9 km	227
Lalín-Bendoiro-Laxe – Silleda	9,5 km	41,4 km	229
Silleda – Bandeira	7,4 km	34,0 km	232
Bandeira – San Martín de Dornelas	4,8 km	29,2 km	233
San Martín de Dornelas – Ponte Ulla	8,4 km	20,8 km	233
Ponte Ulla – Outeiro/A Vedra	4,2 km	16,6 km	235
Outeiro/A Vedra – Sergude – Santiago de Compostela	16,6 km	0,0 km	236
Rückreise (klimaschonend)			249
Cap Finisterre			250

Index

Reise-Infos von A bis Z



*Semana Santa in
Salamanca (rj)*

Anreise

Die Anreise erfolgt vermutlich in den meisten Fällen im Wesentlichen per Flugzeug, da der Weg zum Startpunkt nach Sevilla aufgrund der großen Entfernung wohl kaum anders machbar ist. Direktflüge nach Sevilla müssen dabei nicht unbedingt teuer sein, da auch Billigfluglinien wie Ryanair von verschiedenen Städten hierher verkehren. Auch finden sich in Südspanien und Südportugal weitere Flughäfen, die direkt von Billigfliegern angesteuert werden können.

Leider wird durch Flugreisen aber bekannterweise das Weltklima weiterhin malträtiert und die ohnehin hohen Temperaturen in Südspanien steigen noch weiter. Das bedeutet aber nicht, dass Sie als Naturfreund und damit Klimaschützer gleich das Handtuch werfen müssen. Achten Sie z. B. darauf, dass Sie nur Direktflüge nach Spanien buchen und auf Inlandsflüge in Deutschland und Spanien verzichten. Die Seite www.rom2rio.com kann Ihnen hier recht behilflich sein. Eine Überlegung wert ist es auch, zunächst erst nach Madrid zu fliegen, wohin zahlreiche günstige Flüge führen, und dann weiter mit dem Zug anzureisen. Zugverbindungen suchen und buchen Sie hier über die auch englischsprachige Seite www.renfe.com. Sie sollten aber genug Umsteigezeit einberechnen.

Ihr durch den Flug nun gut gefülltes „CO₂-Sündenkonto“ sollten Sie besser nicht (nur) durch die von den Fluggesellschaften angebotenen CO₂-Kompensationsprojekte auszugleichen versuchen, da deren Wirksamkeit oft keiner seriösen Prüfung standhalten. Vertrauenerweckender sind z. B. die Projekte des mehrmaligen CO₂-Kompensationsanbieter-Testesiegers www.atmosfair.de, der Ihnen z. B. für einen Linienflug von Frankfurt nach Sevilla für € 12 eine halbwegs tragfähige Absolution erteilt.

Ausrüstung

Da es auf der Vía de la Plata große Klimaunterschiede gibt (☞ Reise-Infos von A bis Z, Klima und Reisezeit) variiert auch die Kleidung je nach Region und Jahreszeit.

Einen erfahrenen Pilger erkennt man an seinem leichten Rucksack. Täglich einen schweren Rucksack über den Weg zu schleppen ist weder notwendig noch eine sportliche Heldentat und macht auf keinen Fall Spaß.

Allgemein geht man davon aus, dass ein Wanderrucksack nicht mehr als 10 % des eigenen Körpergewichtes wiegen darf. Bei Strecken, die über eine Woche in Anspruch nehmen, kann man noch 1 bis 2 kg dazuzählen. Für eine 80 kg schwere Person sind also allerhöchstens 10 kg angemessen, wobei normal auch schon 8 bis 9 kg voll ausreichen. Darum ist es ratsam – und dies ist wörtlich gemeint – beim Packen des Rucksacks die Waage zurate zu ziehen, mit der Sie jedes einzelne Teil, das Sie mitnehmen wollen, auf sein Gewicht hin prüfen.

Wenn Sie nicht mehr mitnehmen, als in der nachfolgenden Packliste aufgeführt ist, können Sie das eben genannte Gewicht sicher einhalten. Die Liste ist meinem kleinen

allgemeinen Pilgerratgeber „Pilgern auf den Jakobswegen“ (☞ S. 33) entnommen, wo Sie auch eine ausführliche Beschreibung der verschiedenen Einzelposten finden.

Transport und Schlafen

- bequemer, verstellbarer Rucksack mit Hüftgurt
- Regenschutz für Rucksack oder ca. 4 knisterarme, möglichst durchsichtige Tüten
- Schlafsack, je nach Jahreszeit möglichst leicht
- kleines Handtuch, am besten ultraleicht
- diebstahlsichere Geldtasche
- evtl. Isomatte zum Schlafen in Notunterkünften

Bekleidung

- leichte, eingelaufene Wanderschuhe, am besten mit Sporteinlagen
- leichte (Lauf-)Sandalen oder Laufschuhe
- 2 Paar eingelaufene Wandsocken
- 1 Paar leichte Freizeitsocken
- 3 bequeme Unterhosen
- 2 bis 3 T-Shirts (nicht weiß), evtl. als Funktionsshirt
- lange leichte Wanderhose, evtl. mit Innenfutter
- kurze bequeme Hose, am besten mit Gummizug
- leichter, aber warmer Pulli oder Jacke aus Fleece
- leichte Windjacke
- einfache, leichte Regenjacke oder Regenponcho
- Hut, z. B. Strohhut
- evtl. sehr leichter Baumwollpulli (Rolli) oder langes Unterhemd
- evtl. lange Unterhose aus Mikrofaser
- evtl. zwei Teile sehr leichte Freizeitbekleidung und/oder Sport-BH

Körperpflege

- Sonnenschutzcreme mit hohem Lichtschutzfaktor
- Zahnbürste und Zahnpastakonzentrat oder ½ Zahnpastatube
- ½ Seife für Körper-, Haar- und Kleiderwäsche (später nachkaufen)
- 1 bis 2 Einwegrasierer aus Plastik bzw. Damenbinden für Frauen
- ½ Rolle WC-Papier

Medikamente



- ½ oder 1 Rollenpflaster
- ½ oder 1 Packung Compeed
- 2 bis 3 Wundpflaster
- ½ Tube Hautcreme gegen Entzündung (z. B. bei Wundreiben)
- ½ Tube Hirschtalgcreme (Prophylaxe gegen Wundreiben)
- wenige Milliliter Desinfektionsmittel (z. B. 6 ml Kodan)





Die Vía de la Plata

Neue Kathedrale in Salamanca (📍 S. 146) (rj)

Castilblanco de los Arroyos – Almadén de la Plata 29 km

↔ **16 km über Straße:** Auch Zeitungsartikel und lange Unterschriftenlisten konnten bisher nicht erreichen, dass der nun folgende Weg von der Straße weg verlegt wurde. So führt er also noch bis heute nach dem Verlassen des Ortes ca. 16 km über die Asphaltstraße, die aber zum Glück nicht stark befahren ist. Die Strecke ist landschaftlich durchaus schön, aber das lange Gehen auf Asphalt nervt manchen Pilger doch etwas und deshalb kürzen nach verschiedenen Schätzungen 25 bis 40 % der Pilger diese Strecke ab. Gelegentlich ist ein freundlicher Hospitalero bereit, Sie an den Ausgang des Parks zu fahren, ansonsten sichert diese Strecke den  örtlichen Taxiunternehmen ein regelmäßiges Einkommen (€ 30 für eine Fahrt mit bis zu 4 Personen; Juan José: ☎ 609 989 011). Entscheiden Sie selbst nach Lust, Laune, Kondition und Wetterlage, ob Sie den Weg nun abkürzen. Wenn Sie sich entscheiden, den Weg über die Straßen zu gehen, so versteifen Sie sich aber nicht auf Ihren Ärger über den Asphalt, sondern nehmen Sie es locker, dann geht es sich auch wesentlich lockerer.  Erst 18 km nach Ortsausgang gibt es vermutlich **Trinkwasser!** Sorgen Sie also vor und nehmen Sie genug Wasser mit.

🚲 Radfahrer müssen am Ende der Etappe (bei km 27,4) ein paar Hundert Meter sehr steil bergauf schieben, aber die landschaftliche Schönheit entschädigt für die Anstrengung. Einzige Alternative wäre, den Naturpark gar nicht zu betreten, sondern auf der Landstraße bis Almadén de la Plata zu fahren.

 **Schönerer, gleich langer Weg durch das alte Ortszentrum.** Gehen Sie hinter dem Kreisverkehr am Ortsanfang nach halb links und pilgern Sie der etwas spärlichen Markierung folgend immer geradeaus und bald bergab. Nach 700 m führt der gekennzeichnete Weg eigentlich nach links zur Ortskirche. Wenn Sie diese nicht besuchen wollen, gehen Sie der Einfachheit halber immer weiter geradeaus. Nach 150 m erreichen Sie so die  Pension Casa Salvadora. Nochmals 550 m derselben Straße geradeaus folgend treffen Sie wieder auf die Hauptstraße. Hier vereinigen sich die verschiedenen Varianten wieder und es geht nach links.





Weg ab der öffentlichen Herberge. Von der Tankstelle geht es auf der Hauptstraße weiter geradeaus. Nach 1 km biegen Sie am Ortsende nach links in Richtung Almadén de la Plata ab. Wie eben näher beschrieben gehen Sie nun derselben Straße folgend immer weiter geradeaus. Der eigentliche Ort wird verlassen, langsam endet die lose Besiedlung entlang der Straße und nach 7,7 km geht es in einer Linkskurve an der eher unscheinbaren Zufahrt der Bonzenfinca „Dehesa Yerbabuena“ vorbei. Nochmals 8 km weiter erreichen Sie endlich am Ende einer Steigung rechter Hand ein Wachhäuschen, das bei Regen gut als Unterstand dienen kann. Hier wird durch ein Tor bzw. durch die rechts davon gelegene Gittertür ein Naturschutzgebiet betreten. Auf einer Piste wandern Sie 1,5 km bergab bis zu den Dienstgebäuden des Parks (Casa Forestal) (km 18,2).



Naturpark. Früher befand sich hier das Landgut **El Berrocal**. Dieses wurde von der Provinzregierung gekauft und dem östlich gelegenen Naturpark **Sierra Norte de Sevilla** angeschlossen. Die Natur und besonders die reiche Fauna des abgelegenen Parks sind weitgehend vom Tourismus unberührt geblieben und ein wahrer Genuss! Mit etwas Glück entdecken Sie hier z. B. Hirsche.



☉ Hier können Sie hoffentlich **Wasser** nachfüllen. Vor den Gebäuden gibt es einen Brunnen mit Trinkwasser. Sollte dieser im Sommer versiegt sein, finden Sie 10 m daneben einen Wasserhahn.

🚶 Dem gut durch kleine graue Quader (Monolithen) mit Jakobsmuscheln gekennzeichneten Weg folgen Sie über eine breite Schotterpiste vorbei an Eichen leicht bergab und erreichen nach 2,7 km unten angekommen einen Bachlauf, der im Frühling Wasser führt. Nach 500 m überqueren Sie die Staustufe eines kleinen (Speicher-)Sees – ein schöner Picknickplatz (km 21,4)!

Ab hier verläuft der Weg wieder leicht bergauf über verschiedene Pisten und nach 1,2 km an einem Häuschen vorbei. Danach wandern Sie zunächst durch einen Kiefernwald und dann durch eine Heide- und Buschlandschaft, wo auch Zistrosensträucher wachsen. Nach 2,8 km durchqueren Sie ein Zauntor und laufen weiter entlang eines kleinen Tals, in dem gelegentlich ein kleiner Bach Wasser führt, meist leicht bergauf. 2 km weiter endet der ausgebauter Schotterweg.

Es geht bald über einen einfachen Weg bzw. Trampelpfad, vorbei an einem Gedenkstein für einen 2016 verstorbenen Pilger, sehr heftig in Serpentina bergauf durch die Steineichen (🚲 Radfahrer schieben). Nach 400 m erreichen Sie die Anhöhe (⬆ 550 m) (km 27,8).

🚶 Von einem 🏠 Aussichtspunkt eröffnen sich herrliche Blicke zurück auf den Naturpark und voraus auf Almadén de la Plata. Wieder bergab betreten Sie bald wieder gut begehbarer Pflaster und Wege, welche Sie vorbei an einem etwas rechts vom Weg gelegenen Felsenkreuz 800 m zum Ortsanfang führen. Nur 150 m weiter auf der Hauptstraße angekommen haben Sie das Zentrum erreicht (km 28,8).



Weg durch Almadén de la Plata

Die Wegmarkierung war im Ort bisher etwas verwirrend. Der wohl empfehlenswerteste Weg führt, wie Sie auch in der Ortskarte sehen können, auf der Hauptstraße angekommen nach halb rechts und 100 m weiter nach links. Nach 150 m erreichen Sie auf der Plaza del Reloj (auch Paseo del Reloj) die 🏠 Herberge Casa del Reloj. Wenngleich es von hier bis zur etwas abgelegenen 🏠 Jugendherberge noch 500 m Weg sind (km 29,5), endet

hier aus Gründen der Übersichtlichkeit die beschriebene Etappe (km 29).

Almadén de la Plata

🏠 🚗 🚶 🚲 🏠 🏠 🏠 ⬆ 452 m, 1.700 Ew.

🏠 **Casa de Reloj.** An der Plaza del Reloj links im Haus Nr. 9. Die nette, kleine, einfache private Herberge bietet 10 Plätze in zwei geräumigen, hellen Zimmern mit Aussicht auf den schönen Platz. Kochgelegenheit, 📠 € 5, 📞 € 8!, @, ☎ 692 552 659, 🕒 ständig, € 10



Almadén de la Plata (cs)

- 🏠 Jugendherberge.** Einfach und gepflegt mit insgesamt 62 Liegen in 4 Schlafräumen und großem, gutem Aufenthaltsraum, Kochgelegenheit, bei Ankunft einfach Bett suchen und warten, bis jemand kommt, oder anrufen, 📞 @. 📞 651 070 813, 🕒 ständig, bis 30 Jahre € 8, sonst € 10
- 🍴 Casa Concha.** Die Pilgerpension hat einfache, gepflegte DZ (€ 35) und EZ (€ 20), Frühstück wird nicht angeboten, aber die Menüs für € 10 im schönen, rustikalen Speisesaal bieten nach Pilgerberichten ebenso wie auch die Zimmer ein recht gutes Preis-Leistungs-Verhältnis. 📞 954 735 043

📍 Schwarze Schweine. In den Bergen der Sierra Norte de Sevilla, die ein Teil der Sierra Morena ist, werden die Iberischen Schweine gehalten, die ein ausgezeichnetes, sehr geschmackvolles Fleisch geben. Die dunkle Hautfarbe kommt auch von ihrer Ernährung, denn sie fressen hauptsächlich die Eicheln der Steineichen. Schwarze Schweine gibt es sowohl hier in den Bergen als auch später in der Extremadura, aber während sie dort massenhaft gezüchtet werden, sind sie hier kleiner und fast frei lebend, wodurch ihr Fleisch sehr mager ist.

Wenn Sie sich also dazu entschließen, Kotelett (*chuleta*), Rippchen (*costillas*) oder eine andere der zahlreichen Speisen mit dem Schweinefleisch aus der Region zu probieren, sponsern Sie damit ein glückliches, wenn auch recht kurzes (ca. 12 Monate langes) Schweineleben.



Schwarze Schweine (rj)

Almadén de la Plata – El Real de la Jara

14,1 km

☞ Auf der gesamten Etappe gibt es keine sichere **Wasserstelle!**

🚲 Radfahrer, die dem normalen Weg folgen, werden je nach Kondition ca. 1 bis 2 km schieben. Über die wenig befahrene Landstraße ist es landschaftlich auch schön und nur ca. 3 km länger.

🚶‍♂️ Vorbei an der Stierkampfarena wird der Ort nach 400 m verlassen und der Weg schlängelt sich an Agaven und Kakteen vorbei und dann wieder durch Eichen. Nach 1,2 km halten Sie sich bei einem Wasserspeicher (Wasserloch) angekommen leicht links und betreten zunächst einen unbefestigten Weg. Vorbei an einer Finca wandern Sie weiter über verschiedene Wege und Pfade durch Zistrosensträucher, bis Sie nach 1,3 km wieder eine Schotterpiste betreten (km 2,9).

Es geht vorbei an zwei Bauernhöfen und sich fröhlich suhlenden schwarzen Schweinen, bis die Schotterpiste nach 3,2 km hinter dem zweiten Bauernhof in einen einfachen Feldweg mündet. ☞ Achten Sie jetzt gut auf die kleinen gelben Pfeile, die nun öfters die Richtung wechseln. Der Weg verläuft rechts an einem Weiher bzw. Wasserloch vorbei und tendenziell weiter bergab nach 800 m zu einem flachen Bachlauf. Dieser führt nur selten Wasser und kann dann evtl. besser etwas linker Hand des Weges überquert werden (km 6,9).



Index



Pilgergesichter (cs)

A		Calzada de Valdunciel	149
A Canda	195	Calzadilla de los Barros	72
A Cañoteira de Marrozos	238	Calzadilla de Tera	175
A Castellana	209	Campobeceros	199
A Famelga	235	Cañadas Reales	115
A Gouxá	226	Cañaverál	103, 105
A Gudiña	197	Canedo	214
A Ponte	222	Cap Finisterre	250
A Pousa	209	Cáparra	116
A Venda da Capela	199	Carballeda	222
A Venda da Teresa	199	Carballediña	226
A Venda do Espiño	198	Carballeira	234
A Venta do Bolaño	199	Carcaboso	112
A Ventela	225	Carrascalejo	87
A Xesta	228	Casar de Cáceres	98
Aciberos	191	Casas de Don Antonio	91
Albarona	221	Casas Novas	216, 218
Alberguería	204	Castellada	209
Alcuéscar	90	Castellanos de Villiquera	149
Aldea del Cano	92	Castilblanco de los Arroyos	57
Aldeanueva del Camino	120, 123, 127	Castro de Beiro	214
Aldeaseca de Armuña	148	Cea	219
Aldrei	238	Cernadilla	180
Aljucén	87	Cima de Vila	207
Almadén de la Plata	60	Compostela	22
Almonte	103	Cotelas	221
Andalusien	46	Credencial	20
Angrois	238	Cudeiro	217
Arenteiro	221	Cuerpo del Hombre	132
Astorga	164		
Asturianos	181	D/E	
		Donsión	229
		Eiras	201
		El Berrocal	59
		El Cubo de la Tierra del Vino	151
		El Real de la Jara	64
		Entrepeñas	180
		Extremadura	65
B/C		F	
Bandeira	233	Faramontaos	218
Baños de Montemayor	120, 124, 129	Fisterra	250
Bendoiro	229	Fontanillas de Castro	161
Bobadela	206		
Botos	228		
Bóveda	206		
Cabeanca	217		
Cáceres	95		
Cachosenande	236		
Calzada de Béjar	132		

Fontelo	221	Morille	140
Fuente de Cantos	71	Mozarabischer Jakobsweg	165
Fuenterroble de Salvatierra	135	Muxía	250

G

Galisteo	110
Gándara	238
Gaspar	209
Granja de Moreruela	163
Grimaldo	106
Guadalquivir	52
Guillena	55
Gundián	234

H/J

Hervás	120, 123
Hórreos	206
Huerto de Calixto y Melibea	143
Jakobusgesellschaften	32
Jakobusmuschel	19

K

Kastilien	131
Kloster Oseira	225

L

Lalín	229
Laxe	229
Laza	202
León	131
Liñares	215
Los Santos de Maimona	76
Lubián	192

M

Mandrás	216
Medelo	228
Meilensteine	101
Mérida	83
Miranda de Azán	141, 142
Mombuy	179
Monesterio	68
Montamarta	159

O

O Cañizo	197
O Castro de Dozón	227
O Castro de Dozón	223
O Espiño	232
O Pereiro	196
O Reino	222
Oliva de Plasencia	114
Olleros de Tera	175
Oseira	225
Otero de Sanabria	182
Ousende	209
Outorelo	209

P

Palacios de Sanabria	182
Pedrosillo de los Aires	138
Penelas	209
Pereiras	209
Pico de la Dueña	139
Pico Sacro	237
Pieles	225
Pilgerausweis	20
Pilgerstab	24
Pilgerzeugnis	22
Piñeiro	238
Piñor	221
Ponte	231
Ponte Mandrás	215
Ponte Ulla	234
Pontenoufe	228
Porto do Souto	221
Prado	230
Proserpina	86
Puebla de Sanabria	184
Puebla de Sancho Pérez	72
Puerto de Béjar	120, 125, 130
Pulledo	216
Puxallos	228

Q/R		Tamicelas	204
Quintela	207	Terroso	186
Radfahrer	37	Tierra de Barros	80
Reboredo	209	Tormes	143
Reguengo	215	Torremejía	81
Remesal de Sanabria	182	Trasfontao	231
Requejo	187	Triufé	183
Riego del Camino	161		
Roales del Pan	158	V	
Rubial	237	Valdelacasa	135
Rückreise (klimaschonend)	249	Valdemerilla	180
		Valdesalor	93
S		Valverde de Valdelacasa	134
Salamanca	143	Veirada	209
Salgueiros	209	Venda do Rio	209
San Marcial	154	Vendanova	217
San Martín de Dornelas	233	Vía de la Plata	45
San Miguel de Castro	234	Viduedo	218
San Pedro de Rozados	139	Vidueiros	227
San Salvador de Palazuelo	180	Vilar de Barrio	205
Santa Croya de Tera	173	Vilar de Gomareite	206
Santa Marta de Tera	173	Vilarello	226
Santiago de Compostela	240	Vilariño	233
Santiponce	53	Vilavella	195
Sartedigos	217	Villafranca de los Barros	78
Schwarze Schweine	61	Villanueva de Campeán	153
Seixalbo	210	Villanueva de las Peras	172
Seixo	234	Villar de Farfón	177
Sergude	237		
Sevilla	47	X/Z	
Sierra Norte de Sevilla	59	Xunqueira de Ambía	207
Silleda	231	Zafra	74
Silvaboa	225	Zamora	156
Sobreira	218		
Soutelo Verde	204		
Störche	97		
Susana	238		
T			
Tábara	170		
Taboada	231		
Tajo	103		
Tamallancos	218		



- ▷ Praktische Griffmarken
- ▷ Einprägsame Symbole
- ▷ 52 farbige Kartenskizzen im Maßstab 1:200.000
- ▷ 56 farbige Höhenprofile
- ▷ 8 farbige Stadtpläne
- ▷ 1 farbige, ausklappbare Übersichtskarte
- ▷ Haltbare PUR-Klebebindung
- ▷ Chlorfrei gebleichtes Papier

- ▷ Einleitung mit allgemeinen Hinweisen zur Pilgerreise
- ▷ Reise-Infos von A bis Z
- ▷ Wegbeschreibung von Sevilla bis Granja de Moreruela und weiter über Ourense nach Santiago von Herberge zu Herberge auf 979,5 km
- ▷ Angaben zur Infrastruktur
- ▷ Informationen zu Sehenswürdigkeiten am Weg
- ▷ Ausführlicher Index



9., überarbeitete Auflage 2023
 OutdoorHandbuch Band 116
 ISBN 978-3-86686-440-5
 € 17,90 [D]

