

OUTDOOR

Wanderführer

Amrei Risse



Rothaarsteig von Brilon nach Dillenburg



GPS-Tracks
zum
Download



Land und Leute

Reise-Infos von A bis Z

Der Rothaarsteig

Index

Auf dem Weg zur Fuchskaute (1. Etappe der Westerwaldvariante)



*Die 2. Etappe führt durch
die einzigartige Landschaft
der Niedersfelder Hochheide*

Band 154

OutdoorHandbuch

Amrei Risse

Rothaarsteig von Brilon nach Dillenburg



Rothaarsteig

Copyright Conrad Stein Verlag GmbH.
Alle Rechte vorbehalten.

Der Nachdruck, die Übersetzung, die Entnahme von Abbildungen, Karten, Symbolen, die Wiedergabe auf fotomechanischem Wege (z. B. Fotokopie) sowie die Verwertung auf elektronischen Datenträgern, die Einspeicherung in Medien wie Internet (auch auszugsweise) sind ohne vorherige schriftliche Genehmigung des Verlages unzulässig und strafbar.

Alle Informationen, schriftlich und zeichnerisch, wurden nach bestem Wissen zusammengestellt und überprüft.

Sie waren korrekt zum Zeitpunkt der Recherche.

Eine Garantie für den Inhalt, z. B. die immerwährende Richtigkeit von Preisen, Adressen, Telefon- und Faxnummern sowie Internetadressen, Zeit- und sonstigen Angaben, kann naturgemäß von Verlag und Autorin – auch im Sinne der Produkthaftung – nicht übernommen werden.

Die Autorin und der Verlag sind für Lesertipps und Verbesserungen (besonders per E-Mail) unter Angabe der Auflagen- und Seitennummer dankbar.

Dieses OutdoorHandbuch hat 160 Seiten mit 54 farbigen Abbildungen sowie 16 farbigen Kartenskizzen im Maßstab 1:80.000, 11 farbigen Höhenprofilen, 4 Stadtplänen und einer farbigen, ausklappbaren Übersichtskarte. Es wurde auf chlorfrei gebleichtem Papier gedruckt, in Deutschland klimaneutral hergestellt und transportiert und wegen der größeren Strapazierfähigkeit mit PUR-Kleber gebunden.



Klimaneutral
Druckprodukt

ClimatePartner.com/53106-2208-1001

Dieses Buch ist im Buchhandel und in Outdoor-Läden erhältlich und kann im Internet oder direkt beim Verlag bestellt werden.

OutdoorHandbuch Band 154

ISBN 978-3-86686-771-0

2., überarbeitete Auflage 2022

Text: Amrei Risse

Fotos: Amrei Risse (sofern nicht anders gekennzeichnet)

Karten: Manuela Dastig

Lektorat: Anna-Lena Ebner

Layout: Ricarda Kuschma

Gesamtherstellung: AZ Druck und Datentechnik GmbH, Kempten

Dieses OutdoorHandbuch wurde konzipiert und redaktionell erstellt vom:



Conrad Stein Verlag GmbH, Kiefernstr. 6, 59514 Welver,

☎ 023 84/96 39 12,

✉ info@conrad-stein-verlag.de,

🌐 www.conrad-stein-verlag.de

Besuchen Sie uns bei Facebook & Instagram:

 www.facebook.com/outdoorverlag

 www.instagram.com/outdoorverlag

Titelfoto: Im idyllischen Schwarzbachtal (5. Etappe)

(📷 Fabian Risse)

Inhalt

Land und Leute		8	
Berge, Bäume, Bäche: die Landschaft		9	
Von der Grenzregion zum Skigebiet: Geschichte und Kultur		12	
Sehen, hören, fühlen: der Weg der Sinne		15	
Reise-Infos von A bis Z		18	
An- und Abreise	19	Übernachtungsmöglichkeiten	26
Ausrüstung	20	Updates	29
Etappenplanung	21	Verkehrsmittel am Weg	29
Gehrichtung	22	Verpflegung	30
Geld	22	Wandern mit Hund	31
Informationen	23	Wandern mit Kind	32
Karten und GPS	23	Wanderpass	32
Medizinische Versorgung	24	Wanderreisen	
Radfahren	24	und Gepäcktransport	33
Reisezeit	25	Wegbeschaffenheit	33
Telefon und Internet	26	Wegmarkierung	34
Der Rothaarsteig		35	
1. Etappe: Brilon – Willingen		36	
2. Etappe: Willingen – Winterberg		51	
3. Etappe: Winterberg – Schanze (Talvariante)		64	
Kammvariante		78	
4. Etappe: Schanze – Rhein-Weser-Turm (Talvariante)		81	
5. Etappe: Rhein-Weser-Turm – Lützel		93	
6. Etappe: Lützel – Lahnhof		103	
7. Etappe: Lahnhof – Wilgersdorf		110	
8. Etappe: Wilgersdorf – Dillenburg		120	
Westerwaldvariante 1. Etappe: Wilgersdorf – Fuchskaute		134	
Westerwaldvariante 2. Etappe: Fuchskaute – Dillenburg		147	
Index		157	



Eine **Übersichtskarte** des Weges, **Autorinnenprofil** sowie eine Liste aller verwendeten **Symbole** in diesem Buch finden Sie auf den vorderen und hinteren Umschlagseiten bzw. -klappen.

Reise-Infos von A bis Z



*Neben den hervorragenden Markierungen helfen
Wanderkarte und GPS-Track bei der Orientierung*
(© Fabian Risse)

An- und Abreise





mit der Bahn

Sowohl Brilon als auch Dillenburg sind an das Regionalbahnnetz der Deutschen Bahn angeschlossen.

Brilon hat zwei Bahnhöfe, die ca. 8 Fahrminuten voneinander entfernt sind: Brilon-Stadt im Ortskern (etwa 800 m vom Startpunkt des Rothaarsteigs entfernt) und Brilon-Wald im gleichnamigen Ortsteil (ca. 2,5 km vom Weg entfernt, Zustiegsweg bei km 13,8). Von beiden gibt es Direktverbindungen zu den Fernverkehrsbahnhöfen Dortmund und Marburg. Vom Bahnhof Brilon-Wald können Sie außerdem ohne Umstieg nach Hagen, Warburg und Kassel-Wilhelmshöhe fahren.

Vom Bahnhof Dillenburg, der direkt am Endpunkt des Rothaarsteigs liegt, bestehen regelmäßige Anbindungen an die ICE-Bahnhöfe Siegen, Frankfurt a. M. und Gießen.

Nach Ihrer Wanderung könnten Sie z. B. mit Umstiegen in Gießen und Marburg in knapp 4 Std. zurück nach Brilon fahren, falls Sie Ihr Auto dort für die Dauer der Wanderung geparkt haben.

◆ Informationen zu Bahnverbindungen erhalten Sie online unter  www.bahn.de, über die App oder telefonisch unter  030/29 70.



mit dem Auto

Brilon ist über die Bundesstraßen B7, B251 und B480 erreichbar. Nördlich der Stadt verläuft die A44 (ca. 25 km entfernt), die Sie nach Kassel oder ins Ruhrgebiet bringt. Mit der A33 (Richtung Bielefeld und Osnabrück) stößt hier außerdem eine Autobahn aus dem Norden dazu. Die A46 (Richtung westliches Sauerland) ist ebenfalls nicht weit entfernt (ca. 15 km). Kostenlose Parkplätze, auf denen Sie Ihr Auto für die Dauer der Wanderung abstellen können, finden Sie am Kreishaus (am Eingangportal des Rothaarsteigs, km 0,8) und an der Krummestraße (etwa 350 m vom Startpunkt entfernt).

Dillenburg liegt verkehrsgünstig direkt an der A45, auf der Sie Anschluss Richtung Sauerland, Ruhrgebiet und Frankfurt haben, sowie an den Bundesstraßen B253 und B277. Ihr Auto können Sie kostenlos auf dem großen Parkplatz am Stadion/Schwimmbad Aquarena abstellen. Von dort sind es etwa 1,5 km zum Start- bzw. Endpunkt des Rothaarsteigs am Bahnhof.


Der Rothaarsteig



*Der Aussichtspunkt „Nase im Wind“
ist ein Höhepunkt der 7. Etappe
(© Gunnar Risse)*

1. Etappe: Brilon – Willingen

↻ 25,1 km, ⌚ 8 Std. 30 Min., ↑ 967 m, ↓ 854 m, ⬆ 440-800 m

0,0 km	↑ 473 m	Brilon              
5,9 km	↑ 483 m	Hiebammen Hütte 
12,5 km	↑ 657 m	Ginsterkopf  
16,5 km	↑ 498 m	↳ Abzweig Bruchhauser Steine    (50 m)
17,1 km	↑ 485 m	Bruchhausen         
22,3 km	↑ 800 m	Richtplatz 
25,1 km	↑ 586 m	Willingen            

Der Rothaarsteig beginnt direkt mit einer kleinen Herausforderung: Eine der schönsten, aber auch die wohl schwierigste Etappe liegt heute vor Ihnen. Von Brilon wandern Sie zu Borbergs Kirchhof, einer historischen Ringwallanlage. Im mittleren Teil der Etappe erklimmen Sie auf schmalen Steigen den Habberg und den Ginsterkopf. Mit den Bruchhauser Steinen wartet dann noch ein weiteres Highlight im letzten Drittel des Weges, bevor es zum Schluss immer bergauf zum Richtplatz nahe Willingen und von dort zum Übernachten auf einem Zustiegsweg wieder hinab in den Wintersportort geht.

😊 Wenn Ihnen das für den Auftakt zu viel ist, können Sie die Etappe auch in Bruchhausen beenden und den Aufstieg zum Richtplatz ausgeruht am nächsten Morgen in Angriff nehmen. Dann bleibt auch genug Zeit, um die Bruchhauser Steine zu erkunden. Am nächsten Tag sparen Sie dann den Ab- und Aufstieg nach Willingen und folgen am Richtplatz direkt weiter dem Rothaarsteig.

Brilon



-  Tourist-Information Brilon, Derkere Str. 10a, 59929 Brilon, ☎ 029 61/96 99-0, ✉ bwt@brilon.de, 🌐 www.tourismus-brilon-olsberg.de, 🕒 Mo-Fr 9:00-17:00, Sa 9:00-12:30
-  In Brilon finden Sie einige Übernachtungsmöglichkeiten. Die im Folgenden aufgeführten liegen für Ihre Rothaarsteigwanderung besonders günstig.
-   Hotel Rech, Hoppecker Str. 1-3, 59929 Brilon, ☎ 029 61/97 54-0, ✉ info@hotel-rech.de, 🌐 www.hotel-rech.de, ÜF DZ ab € 99, 🐾 auf Anfrage, 📦 € 25 (nach Voranmeldung), 🍷 € 7, HP € 26, QR, ca. 300 m vom Weg entfernt
-  BUITERLING Hotel, Bahnhofstr. 1, 59929 Brilon, ☎ 029 61/911 86 60, ✉ info@buitenling.com, 🌐 www.buitenling.com, ÜF DZ ab € 119, 🐾 in manchen Zimmern erlaubt, 📦 🍷, QR, direkt am Startpunkt des Rothaarsteigs



- ◆ Hotel Haus Hellhohl, Am Schönschede 2, 59929 Brilon, ☎ 029 61/33 79,
 📧 info@hotel-haus-hellhohl.de, 🌐 www.hotel-haus-hellhohl.de, ÜF DZ ab € 78,
 🐕 📺 🍏, QR, direkt am Weg (km 2, nahe dem Krankenhaus)
- 🏠 Jugendherberge Brilon, Hölsterloh 3, 59929 Brilon, ☎ 029 61/22 81,
 📧 jh-brilon@djh-wl.de, 🌐 brilon.jugendherberge.de, ÜF für Einzelreisende ab
 € 28,90 (unter 27 Jahren) bzw. € 32,80 (über 27 Jahren), Belegung von Zimmern als
 EZ/DZ je nach Verfügbarkeit gegen Aufpreis möglich, HP und VP möglich, 🍏,
 am Ortsrand, nahe dem Krankenhaus (ca. 300 m ab km 2 des Rothaarsteigs)

Anzeige










Hotel Rech

Ihr Wohlfühlhotel in Brilon

☎ 02961-9754-0

📧 info@hotel-rech.de 🌐 www.hotel-rech.de

- 
 Museum Haus Hövener, Am Markt 14, 59929 Brilon, ☎ 029 61/963 99 01,
 museum@haus-hoeverer.de,  www.haus-hoeverer.de,  Di-So 11:00-17:00
 (Mo und an manchen Feiertagen wie Ostern und Weihnachten geschlossen,
 Website), Eintritt € 4, Kinder (ab 7 Jahren) € 2
  Reise-Infos von A bis Z, An- und Abreise

Alte Fachwerkhäuser in Brilon




Erstmals erwähnt wurde Brilon im Jahr 937, im Mittelalter wurde der Ort zu einer bedeutenden Hansestadt und sogar Hauptstadt des Herzogtums Westfalen. Heute ist der Kneippkurort ein eher beschauliches Städtchen mit gut 25.000 Einwohnerinnen und Einwohnern, dafür aber umso mehr Bäumen: Die „Stadt des Waldes“ ist die walddreichste Stadt Deutschlands.

Der Rothaarsteig führt Sie heute nicht nur durch einen Teil dieses Waldes, sondern zuvor auch durch die sehenswerte Altstadt mit ihren vielen schönen Fachwerkhäusern. Direkt am Startpunkt des Weges beeindruckt das alte Rathaus aus dem 13. Jh. mit seiner barocken Fassade. Dahinter ragt der imposante Turm der Propsteikirche St. Petrus und Andreas 63 m in die Höhe – allein die Barockhaube ist 31 m hoch! Auf dem gemütlichen Marktplatz vor dem Rathaus würdigt der Petrusbrunnen (auch „Kump“ genannt) den Stadtpatron, Cafés und Restaurants laden zur








Einkehr ein. Einen guten Überblick über die Stadt verschafft das interaktive Stadtmodell im Museum Haus Hövener (ebenfalls am Marktplatz). Außerdem lernt man in der liebevoll gestalteten Ausstellung Wissenswertes über die Stadtgeschichte, Bergbau und Forstwirtschaft sowie Dinosaurierfunde in der Region.

Briloner Klänge in der ganzen Welt

In der Strackestraße erinnert ein hölzerner Glockenturm an einen einst besonders wichtigen Wirtschaftszweig der Stadt: 200 Jahre lang war Brilon eine bedeutende Glockengießerei, die Glocken wurden bis nach Hongkong, Manila, Chicago und Kairo geliefert. Ende der 1950er-Jahre wurde die letzte Glocke in Brilon gegossen.

Der Rothaarsteig beginnt mitten in Brilon am Marktplatz. Von der ersten Rothaarsteigsäule am Rathaus gehen Sie in die Derkere Straße und biegen hinter der  Touristinfo, wo Sie sich noch einen Wanderpass und einen ersten Stempel besorgen können, links ab (Niedere Straße).

 Geradeaus würden Sie nach ca. 300 m das Derker Tor erreichen, das letzte erhaltene Tor der ehemaligen Stadtbefestigung.

Hinter der Stadtbibliothek biegen Sie rechts in die Gartenstraße ab, überqueren an der Ampel die Straße, wenden sich wieder nach links und dann nach rechts. Nach gut 100 m gehen Sie rechts in den kleinen Park   und folgen dem Weg zum offiziellen **Eingangsportale des Rothaarsteigs**, einer Holzsäule mit dem geschwungenen R in einem kleinen Teich. Danach überqueren Sie die Straße, halten sich links und beginnen im Wald im Naturschutzgebiet Drübel auf dem linken Weg Ihren ersten Anstieg. Oben angekommen können Sie sich an einer  Bank etwas ausruhen, gehen dann links weiter und halten sich an zwei Gabelungen ebenfalls links. Auf einem Waldweg wandern Sie am Stadtrand von Brilon entlang. Kurz vor einer Straße wenden Sie sich an einer weiteren Gabelung erneut nach links und halten sich anschließend rechts, um vorsichtig die Hopp-ecker Straße zu queren. Auf der anderen Seite laufen Sie auf einer Allee zwischen Wiesen weiter. Sie passieren das Krankenhaus Maria-Hilf und das  Hotel Haus Hellhohl und biegen an der Krankenhauszufahrt rechts ab (Am Schönschede). An der  Bushaltestelle „Augenklinik“ wandern Sie auf dem Weg links hinauf. Sie passieren eine   Bank mit schönem Blick auf Brilon und steigen an einer zweiten Bank rechts auf einem Treppenweg wieder hinab. Bald kommen Sie an mehreren hölzernen Hängematten vorbei, die zum Landschaftstherapeutischen Weg gehören. An einem Asphaltsträßchen halten Sie sich links, passieren Brockmann's

Index



Der Hochheideturm auf dem Ettelsberg bei Willingen

A

Altarstein	12, 82
Altastenberg	70
Altenhudem	91
An- und Abreise	19
Aubachtal	150
Aue	86
Ausrüstung	20

B

Bad Berleburg	79, 80
Bad Laasphe	112
Banfe	112
Beienbach	108
Benfe-Waldheim	106
Birkelbach	95
Borbergs Kirchhof	42
Breitscheid	150, 152
Brilon	36
Brilon-Wald	44
Bruchhausen	47
Bruchhauser Steine	12, 45
Burbach	138

C

Camping	28
Clemensberg	55

D

Deifeld	56
Deuz	112
Dill	115
Dillbrecht	122
Dillenburg	130
Dillvariante	118
Donsbach	154
Dreiherrnstein	12, 97
Düdinghausen	56

E

Eder	104
Eibelshausen	114, 115
Eisenstraße	106
Elkeringhausen	60
Elleringhausen	45
Erndtebrück	104
Etappenplanung	21
Ettelsberg	50
Ewersbach	113

F

Fellerdilln	123
Ferndorfquelle	98
Feudinggen	107, 112
Fischelbach	113
Fleckenberg	88
Fuchskaute	9, 146

G

Gehrichtung	22
Gehzeiten	21
Geld	22
Gepäcktransport	33
Gernsbacher Höhe	116
Gernsdorf	116
Giller	101
Ginsberger Heide	99
Ginsburg	100
GINSTERKOPF	44
Girkhausen	73, 74
Glashütte	107
GPS	23
Grafenschaft	75
Grönebach	60
Großenbach	107
Großer Stein	139
Gusternhain	150, 152

H

Habberg	43
Haiger	125, 153
Hainchen	114
Haincher Höhe	114
Hauberge	117
Heide	54
Heidenstock	12, 75
Heidkopf	88
Heinsberg	96
Heinsberger Heide	96
Heisterberg	147
Helletal	61
Herborn	150, 152, 155
Hesselbach	113
Hilchenbach	98
Hildfeld	56
Hoheleye	74
Holzhausen	139
Hoppecke	56
Hunde	31

I/J

Ilm	109
Ilse	112
Informationen	23
Internet	26
Irmgarteichen	115, 116
Jagdberg	113
Jagdhau	88

K

Kahler Asten	68
Kammvariante	64
Karten	23
Ketzerstein	144
Kinder	32
Kohlenstraße	106

Kornberg	154
Kreuztal	101
Kühnhude	78
Küstelberg	57
Kyrill	76

L

Lahn	109
Lahnhof	109
Langenaubach	151
Langenberg	9, 52
Langewiese	72
Latrop	84
Lenne (Fluss)	70
Lenne (Ort)	88
Lenneplätze	70
Liebenscheid	143
Lützel	102
Lützeln	140

M

Manderbach	126
Margaretenstein	91
Medebach	57
Medizinische Versorgung	24
Milchenbach	91
Millionenbank	80, 86
Möhne	40

N

Nase im Wind	117
Neikersdorf	108
Netphen	108
Neuastenberg	70
Niederdresselndorf	142
Niedersfeld	54
Niedersfelder Hochheide	54
Nordenau	70

O/Q

Oberhundem	91
Oberkirchen	75
Oberschledorn	56
Offdillin	116
Olsberg	43
Qualitätsbetriebe Rothaarsteig	17, 28

R

Rabenscheid	148
Radfahren	24
Referinghausen	56
Reisezeit	25
Rhein-Weser-Turm	92
Riemen	97
Rittershausen	114, 115
Rodenbach	124
Röspe	95
Rothaarsteig-Spuren	17
Rothaarsteigverein	23
Rudersdorf	117
Ruhr	60

S

Saalhausen	91
Schanze	75
Schmallenberg	88
Schwarzbachtal	95
Sechshelden	127
Sieg	108
Sinnerhöfchen	135
Sohl	113
Sohlbach	101, 106
Struth	123

T

Talvariante	64
Telefon	26

Tiefenrother Höhe	117
Titmaringhausen	56

U

Übernachtungsmöglichkeiten	26
Uckersdorf	152
Updates	29
Usseln	56

V

Verkehrsmittel	29
Verpflegung	30
Volkholz	107

W/Z

Wahlbach	138
Waldaubach	147
WaldSkulpturenWeg	77
Walpersdorf	108
Wanderpass	32
Wanderreisen	33
Wegbeschaffenheit	33
Weißenberg	144
Welschen Ennest	96
Werthenbach	112
Westerwaldvariante	118, 134
Westfeld	74
Wilgersdorf	117, 119
Willingen	49
Wilnsdorf	119
Wingeshausen	86, 90, 91
Winkhausen	75
Winterberg	62
Wirme	96
Wisente	12, 89
Wissinghausen	56
Würgendorf	137
Zinse	97



- ▷ Praktische Griffmarken
- ▷ Einprägsame Symbole
- ▷ 16 farbige Kartenskizzen im Maßstab 1:80.000
- ▷ 11 farbige Höhenprofile
- ▷ 1 farbige, ausklappbare Übersichtskarte
- ▷ Haltbare PUR-Klebebindung
- ▷ Chlorfrei gebleichtes Papier

- ▷ Land und Leute
- ▷ Reise-Infos von A bis Z
- ▷ Ausführliche Beschreibung des 154 km langen Rothaarsteigs (mit Tal- und Kammvariante) und der 52 km langen Variante durch den Westerwald
- ▷ Ausführlicher Index

Trekkingguide.de:

„Für eine Wanderung auf dieser Trekkingroute liefert der Führer alle Informationen, die man zur Planung und während der Tour braucht.“



ClimatePartner.com/53106-2208-1001



2., überarbeitete Auflage 2022
OutdoorHandbuch Band 154
ISBN 978-3-86686-771-0
€ 14,90 [D]



9 783866 867710