

OUTDOOR

Wanderführer

Martin Simon



Via Scandinavica



GPS-Tracks
zum
Download

Tipps fürs Radpilgern

A person with a backpack is sitting on a wooden bench in a field of yellow flowers. To the left is a small wooden building with a steeple. The background is a clear blue sky.

Einleitung, Die Via Scandinavica im Überblick

Reise-Infos von A bis Z

Jakobsweg Via Scandinavica

Index



*Der Lübecker Dom spiegelt
sich im Mühlenteich (Etappe 6)*

Band 367

OutdoorHandbuch

Martin Simon



Via Scandinavica

Via Scandinavica


Copyright Conrad Stein Verlag GmbH.
Alle Rechte vorbehalten.

Der Nachdruck, die Übersetzung, die Entnahme von Abbildungen, Karten, Symbolen, die Wiedergabe auf fotomechanischem Wege (z. B. Fotokopie) sowie die Verwertung auf elektronischen Datenträgern, die Einspeicherung in Medien wie Internet (auch auszugsweise) sind ohne vorherige schriftliche Genehmigung des Verlages unzulässig und strafbar.

Alle Informationen, schriftlich und zeichnerisch, wurden nach bestem Wissen zusammengestellt und überprüft.

Sie waren korrekt zum Zeitpunkt der Recherche.

Eine Garantie für den Inhalt, z. B. die immerwährende Richtigkeit von Preisen, Adressen, Telefon- und Faxnummern sowie Internetadressen, Zeit- und sonstigen Angaben, kann naturgemäß von Verlag und Autor – auch im Sinne der Produkthaftung – nicht übernommen werden.

Autor und Verlag freuen sich über Ihr Feedback. Schreiben Sie Ihre Tipps und Verbesserungen an  info@conrad-stein-verlag.de oder nutzen Sie unsere Social-Media-Kanäle. Bitte nennen Sie dabei den Titel, die Auflage und die Seitennummer.

Dieses OutdoorHandbuch hat 288 Seiten mit 85 farbigen Abbildungen sowie 34 farbigen Kartenskizzen im Maßstab 1:137.000, 11 farbigen Höhenprofilen, 5 farbigen Stadtplänen und einer farbigen, ausklappbaren Übersichtskarte. Es wurde auf chlorfrei gebleichtem Papier gedruckt, in Deutschland klimaneutral hergestellt und transportiert und wegen der größeren Strapazierfähigkeit mit PUR-Kleber gebunden.



Dieses Buch ist im Buchhandel und in Outdoor-Läden erhältlich und kann im Internet oder direkt beim Verlag bestellt werden.

OutdoorHandbuch Band 367

ISBN 978-3-86686-765-9

2., überarbeitete Auflage 2022

Text und Fotos: Martin Simon

Karten: Heide Schwinn

Lektorat: Anna-Lena Ebner

Layout: Manuela Dastig, Ulrich Clasen

Gesamtherstellung: AZ Druck und Datentechnik GmbH, Kempten

Dieses OutdoorHandbuch wurde konzipiert und redaktionell erstellt vom:



Conrad Stein Verlag GmbH, Kiefernstr. 6,
59514 Welver, ☎ 023 84/96 39 12,
✉ info@conrad-stein-verlag.de,
💻 www.conrad-stein-verlag.de

Besuchen Sie uns bei Facebook & Instagram:

 www.facebook.com/outdoorverlag

 www.instagram.com/outdoorverlag

Titelfoto: Unterwegs auf der im Original erhaltenen Alten Salzstraße bei Mölln
(Etappe 9)

Inhalt

Einleitung	8
Die Via Scandinavica im Überblick	11
Reise-Infos von A bis Z	14
An- und Abreise	15
Ausrüstung	16
Einkaufen, Essen und Trinken	18
Etappen	20
Feiertage	20
Geld	22
GPS	22
Informationen	23
Klima und Reisezeit	25
Markierungen	26
Notruf	28
Pilgerpass und Stempelstellen	28
Radpilgern	29
Unterkunft	30
Updates	32
Verkehrsmittel unterwegs und Pilgern ohne Gepäck	32
Wanderkarten	34
Wandern mit Hund	36
Jakobsweg Via Scandinavica	
Von Puttgarden auf Fehmarn nach Creuzburg bei Eisenach	37
Etappe 1: Puttgarden – Burg auf Fehmarn	16,8 km.....38
Etappe 2: Burg auf Fehmarn – Neukirchen	24,6 km.....45
Etappe 3: Neukirchen – Cismar	22,0 km.....52
Etappe 4: Cismar – Neustadt in Holstein	23,7 km.....60
Etappe 5: Neustadt in Holstein – Pansdorf	19,8 km.....69
Etappe 6: Pansdorf – Lübeck	15,9 km.....76
Etappe 7: Lübeck – Berkenthin	19,0 km.....89
Etappe 8: Berkenthin – Mölln	24,2 km.....95
Etappe 9: Mölln – Büchen	22,9 km.....109

Etappe 10: Büchen – Lauenburg.....	21,0 km	115
Etappe 11: Lauenburg – St. Dionys.....	19,1 km	122
Etappe 12: St. Dionys – Lüneburg.....	12,4 km	127
Etappe 13: Lüneburg – Bienenbüttel.....	16,7 km	135
Etappe 14: Bienenbüttel – Medingen.....	11,6 km	140
Etappe 15: Medingen – Klosterflecken Ebstorf.....	14,8 km	144
Etappe 16: Klosterflecken Ebstorf – Hösseringen.....	27,4 km	148
Etappe 17: Hösseringen – Eschede.....	21,4 km	156
Etappe 18: Eschede – Wienhausen.....	23,6 km	162
Etappe 19: Wienhausen – Engensen (Burgwedel).....	28,4 km	167
Etappe 20: Engensen (Burgwedel) – Hannover.....	23,9 km	175
Etappe 21: Hannover – Sarstedt.....	22,8 km	184
Etappe 22: Sarstedt – Hildesheim – Diekholzen.....	22,3 km	192
Etappe 23: Diekholzen – Wernershöhe oder Adenstedter Berg (Alfeld).....	18,3 km	204
Etappe 24: Adenstedter Berg – Bad Gandersheim.....	23,1 km	211
Etappe 25: Bad Gandersheim – Northeim.....	24,6 km	222
Etappe 26: Northeim – Göttingen.....	27,8 km	229
Etappe 26A: Northeim – Nörten-Hardenberg – Göttingen.....	28,9 km	238
Etappe 27: Göttingen – Kirchgandern/Arenshausen.....	24,9 km	247
Etappe 28: Kirchgandern – Asbach.....	17,6 km	255
Etappe 29: Asbach – Hülfsenberg/Döringsdorf.....	20,5 km	263
Etappe 30: Döringsdorf – Treffurt.....	14,7 km	269
Etappe 31: Treffurt – Hörschel (Eisenach).....	22,5 km	273
Ausblick auf weitere Wegmöglichkeiten.....		281

Index

286

☺ Eine **Übersichtskarte** des Weges, **Autorenprofil** sowie eine Liste aller verwendeten **Symbole** in diesem Buch finden Sie auf den vorderen und hinteren Umschlagseiten bzw. -klappen.





Reise-Infos von A bis Z

An- und Abreise

Anreise mit dem Zug


Die Anreise zum Start des Pilgerwegs aus Deutschland sowie aus Dänemark und Schweden mit dem Zug ist denkbar einfach. Ausgangspunkt ist der Nahverkehrshalt Puttgarden, Fährbahnhof an der Vogelfluglinie (Hamburg –) Lübeck – Kopenhagen, nach wie vor eine der wichtigsten Verkehrsverbindungen zwischen Skandinavien und Deutschland, auch wenn die Fernzüge seit Anfang 2020 nur noch über Schleswig fahren. Gleisbauarbeiten auf dänischer Seite zur Anbindung des im Bau befindlichen Fehmarnbelttunnels werden als Begründung angeführt.

Informationen zu Ihren individuellen Anreisemöglichkeiten erhalten Sie über die **Internetseite** der Bahn ( reiseauskunft.bahn.de), an einem der **Reisezentren** der Bahn AG in den Bahnhöfen sowie in vielen Reisebüros.

 Laden Sie sich die App DB-Navigator auf Ihr Smartphone und richten Sie ein Konto ein. Dann sind Sie immer gut informiert und können auch spontan notwendig werdende Fahrten von unterwegs buchen und bezahlen.

Anreise mit dem Bus

Fernbus-Reisen können möglicherweise eine gegenüber der Bahn günstigere Anreisemöglichkeit sein.

 Zentrale Fahrplanauskunft: www.busliniensuche.de


Europaweit agierende Unternehmen mit Fernbuslinien in bzw. durch Deutschland sind:

 www.flixbus.de

 de.blablabus.com

 www.eurolines.de

Anreise mit dem Auto

Mit dem Auto erreichen Sie Fehmarn über die A1 (Hamburg und Lübeck), die bei Heiligenhafen ihren nördlichen Abschluss findet. Sie setzt sich in der B207 über die Fehmarnsundbrücke bis Puttgarden Fährhafen fort. Auf der Insel Fehmarn gibt es einen Abzweig nach Burg. Am Fährhafen befindet sich ein großer Pendlerparkplatz, auf dem Sie das Auto für unbegrenzte Zeit stehen lassen können (€ 12/Tag). Alternativ könnten Sie Ihr Auto auch in einer der ruhigen Nebenstraßen von Burg abstellen. Mit dem Bus/Zug fahren Sie dann zum Fähranleger ( Burg).

Anreise mit dem Schiff

Aus Dänemark, Schweden und Norwegen kommend erreichen Pilgerinnen und Pilger den Ausgangspunkt der Via Scandinavica in Puttgarden, Fährbahnhof mit den Schiffen der Vogelfluglinie (☞ Puttgarden).

Abreise

Der Pilgerweg verläuft in der Nähe einer der bedeutendsten Nord-Süd-Verkehrsachsen Deutschlands. So gibt es von vielen Orten und Städten unterwegs Rückreisemöglichkeiten. Auch am Ziel des Weges in Eisenach oder Hirschfeld finden Sie einen Nah- und Fernverkehrsbahnhof zur Rückreise.

Ausrüstung

Wer viel oder häufig unterwegs ist, weiß eigentlich, was er anzieht und mitnehmen muss. Mit zunehmender Erfahrung kristallisieren sich bestimmte Kleidungsstücke oder Gegenstände als wertvoll oder unwichtig heraus. Hilfreich ist eine persönliche **Packliste**, die man irgendwo abspeichert und nach dem Packen durchgehen kann.

Eine Packliste kann in der Regel aber nur eines sein: eine Gedächtnisstütze. Sie weiß nicht, wohin es geht, wie lange man unterwegs sein wird und zu welcher Jahreszeit. Denn daraus ergeben sich unterschiedliche Ansprüche.

Recht zuverlässig kann man heute die Wettertendenz schon für etwa 14 Tage vorhersehen. So wissen Sie zumindest, ob es eher kühl, warm, heiß, regnerisch oder sonnig werden wird. Mit unterschiedlichen Klimazonen wie z. B. im Alpenraum brauchen Sie im norddeutschen Raum nicht zu rechnen.

In der Hauptwanderzeit (Mai bis Ende Oktober) tragen Sie eher leichte Kleidung mit der Möglichkeit, einen dünnen Pullover und eine dünne Windjacke überzuziehen. Im April/Mai und im Oktober ist vor allem im Ostseeküstenbereich, aber auch in den Bergregionen südlich von Hildesheim noch mit windigen und kühlen Tagen zu rechnen, sodass Sie an etwas Warmes zum Unterziehen denken sollten. Wer empfindlich ist, kann dann eventuell auch Mütze, Schal und vielleicht sogar Handschuhe brauchen.

Packliste (inklusive der Dinge, die Sie anziehen):

- Rucksack mit gutem Tragesystem (30 bis maximal 40 l, wer einen Schlafsack und eine Isomatte zur Übernachtung in Pilgerherbergen mitnimmt, kommt mit 50 l zurecht). Die meisten Rucksackhersteller bieten gewichtsparende Light-Modelle an. Ultralight-Modelle sparen oft am Tragesystem und sind für Gesamtgewichte unter 8 kg geeignet.

Jakobsweg Via Scandinavica



























Von Puttgarden auf Fehmarn nach Creuzburg bei Eisenach



Startpunkt des Pilgerwegs auf Fehmarn

Etappe 1: Puttgarden – Burg auf Fehmarn

➡ 16,8 km, ⌚ 5 Std.

0,0 km	Puttgarden, Fährbahnhof     
3,3 km	St.-Peter-und-Paul-Kapelle 
4,5 km	Johannisberg
7,0 km	Todendorf
12,6 km	Niendorf
15,9 km	Burg auf Fehmarn, St.-Jürgen-Kapelle  
16,8 km	Burg auf Fehmarn, St. Nikolai                  

Pilgerinnen und Pilger, die den Fährbahnhof Puttgarden mit dem Zug erreichen, wenden sich dem Treppenturm zu, steigen hinauf zum Brückengang, der das Hafengelände überspannt, und gelangen so zum Startpunkt des Pilgerwegs, der Skandinavien mit der Mitte Deutschlands verbindet. Nach einer kurzen Stippvisite am Strand von Puttgarden wendet sich Ihr Weg dem Landesinneren zu, passiert den historischen Anlandungsplatz der Pilgerinnen und Pilger und durchkreuzt das weite, offene Land auf bequem zu gehenden, manchmal allerdings auch geteerten Wegen. Mit Burg auf Fehmarn erreichen Sie am Tagesziel ein freundliches und kurzweiliges Städtchen, das zum Flanieren einlädt.

Puttgarden

      23769,  043 71

 FF&E Hotel Dania, Fährhafenstraße 1001, 86 60,

Preise auf telefonische Anfrage oder über diverse Buchungsportale,

➡ 450 m, ganz in der Nähe des Fährhafens

 Campingplatz Puttgarden, Strandweg 1, 34 92,

 puttgardencamping@gmail.com, www.camping-puttgarden.de,

Ü Preise auf Anfrage, April-Okt, ➡ am Weg, 850 m vom Fährbahnhof

 Burg

 Burg

 Burg

Puttgarden ist insbesondere für sein Fährterminal an der Vogelfluglinie bekannt, hat aber auch einen weitläufigen Strand und nahezu immer gute Windverhältnisse für die verschiedenen Surfsportarten zu bieten. Alle drei Attraktionen sorgen vor Ort für die vielen Besucherinnen und -besucher, die in aller Regel nur für einen Tag kommen. Puttgarden ist aber auch eine Siedlung, in der Menschen dauerhaft wohnen.

🚲 Mit dem Rad folgen Sie vor dem Bahnhof links der Fährhafenstraße und überqueren mit ihr nach 600 m rechts die zum Hafen führende B207 (E47). Am auffälligen Hotelkomplex **Dania** fahren Sie rechts zum Strand von Puttgarden und folgen dort links dem Weg über den Landesschutzdeich.

Sie wenden sich vom Bahnhofseingang nach rechts und steigen die Stufen zur hohen Holzbrücke hinauf, auf der Sie das Fährhafengelände sicher überqueren. Erst geradeaus und dann links laufen Sie über den Parkplatz, überqueren an der Ampelanlage die Straße und gehen rechts zum Beginn der Westmole (Hafenbegrenzung). Hier biegen Sie links in den Weg auf dem Landesschutzdeich ein.

Gleich am Beginn des Deichweges steht eine aus einem Baumstamm grob geschnitzte Figur eines Mönches mit Pilgerstab und Buch. Er symbolisiert eigentlich Anfang und Endpunkt des Mönchsweges in Deutschland, steht aber auch stellvertretend für den Beginn der Via Scandinavica. (Der Mönchsweg ist ein Radweg auf den Spuren der Christianisierung des Nordens zwischen Bremen und Puttgarden. Eine Fortsetzung gibt es über Rødbyhavn nach Roskilde in Dänemark.)

Nur 250 m bleibt Ihr Weg am Strand, dann biegen Sie links in den Strandweg Richtung Puttgarden ein und nach 750 m wieder rechts in die Straße Op de Wie, die zum ☑ Rastplatz an der ehemaligen Peter-und-Paul-Kapelle ❶ führt.

Am vermuteten Standort der **Felsenkirche Peter und Paul** steht heute zum Gedenken ein Kapellchen, das auch als Wetterschutzhütte taugt. Im Dachreiter hängt eine geweihte Glocke, die bei Andachten erklingt. Das Eisenkreuz oben drauf umfasst die den Apostel Petrus symbolisierenden, gekreuzten Schlüssel.

Eine Tafel informiert über die Geschichte und die Bedeutung des ersten christlichen Gotteshauses auf Fehmarn. Aufgrund einer päpstlichen Bitte an König Knud VI. von Dänemark, die Schiffswege zu den heiligen Stätten der Christen





Kapellchen auf Fehmarn

(Rom, Jerusalem und Santiago de Compostela) für Pilgerinnen und Pilger aus Skandinavien zu sichern, veranlasste dieser auch den Bau von Opfer- und Dankeskapellen an den Fährstellen Puttgarden auf Fehmarn und Dragsminde (heute Rødbyhaven) auf Lolland. Beide wurden den Heiligen Peter und Paul geweiht. Die erste urkundliche Erwähnung der Fehmarnner „capella sanctori Petri et Pauli“ war im Jahr 1198.

Ankommende Wallfahrerinnen und Wallfahrer, die von den Fischern zu einem festgesetzten Fährgeld über den Belt gesetzt worden waren, dankten hier ihrem Herrgott für die glückliche Überfahrt. Ein eichener Opferstock, der neben der Kapelle am offenen Strand platziert war und deshalb Strandblock hieß, ist bis heute erhalten. Er steht aktuell in der



St.-Jürgen-Kapelle in Burg auf Fehmarn. Gut vorstellbar ist es, dass die an den Rastplatz grenzende, feuchte und schilfbewachsene Niederung vor Errichtung des Schutzdeiches eine zur Anlandung gut geeignete Hafenbucht gewesen sein mag.

Sie folgen dem Teersträßchen am Rastplatz vorbei Richtung Johannisberg, dessen wenige Häuser bald linker Hand, auf einer kleinen Anhöhe stehend, auftauchen. Gehen Sie bis zum querenden Krögenweg (führt rechts zum Badestrand) und dort links hinauf zur K63. Links wandern Sie nur 100 m nach Johannisberg.

Auf dem **Johannisberg** gab es im Mittelalter eine Pilgerherberge. Aufgrund seiner leicht erhöhten, vor Sturmfluten geschützten Lage war dies schon lange ein beliebter Siedlungsplatz. Bereits vor 7.000 Jahren siedelten hier die sogenannten Kjødde-möddinger oder Austernesser, die ersten sesshaften Ostseefischer, die in Erdhöhlen lebten. Jedenfalls belegen dies die dort entdeckten Berge von Muschelschalen, die sie zurückgelassen haben. Auch ein Langgrab der Megalithkultur stand hier. Im Jahr 1848 musste es einer Hofanlage weichen.


Dann biegen Sie von der Straße rechts Richtung Todendorf in den Wirtschaftsweg ab. Im Volksmund wird dieser Weg Gottesweg ② genannt. Wiederholt wurden hier Silbermünzen und Pilgerzeichen aus früheren Zeiten gefunden.



An der Klärschlammdeponie biegt der Weg links und wieder rechts ab und erreicht einen Querweg, an dem Sie links bis an den Ortsrand von **Todendorf** gehen.


 Mit dem Rad folgen Sie bereits 350 m vor den ersten Häusern rechts dem Wegweiser Richtung Hinrichsdorf und passieren Todendorf am Dorfrand, bis es am Südrand des Dorfes nicht mehr geradeaus weitergeht. An dieser T-Kreuzung fahren Sie nach rechts und biegen gleich wieder links in den Wirtschaftsweg ab, der, ein paar Haken schlagend, in südlicher Richtung verläuft und schließlich an einem allein stehenden Stallgebäude auf einen Querweg trifft. Hier fahren Sie links bis zur B207, über die Bannesdorfer Brücke und noch bis zur Kreisstraße, der Sie rechts Richtung Niendorf und Burg folgen. Ein empfehlenswerter Abstecher könnte vorher zur  St.-Johannis-Kirche im nahen Örtchen Bannesdorf führen.

Hinweis: Der bereits für 2015 angestrebte Baubeginn für eine festen Fehmarnbeltquerung ist im Januar 2021 mit sechs Jahren Verspätung zur Realität geworden, zumindest auf dänischer Seite. Im deutschen Puttgarden und dem weiteren Hinterland bin ich noch nicht auf Zeichen des beginnenden Ausbaus der nötigen Zuwegung gestoßen. Geplant und zur Probennahme gebohrt wird allerdings. Nach wie vor künden aber auch die blauen Kreuze vom nicht nachlassenden Protest der betroffenen Einheimischen. Der Ausbau der Eisenbahnanbindung und der B207 ist aber nun nicht mehr vermeidbar. Auch der Pilgerweg wird vermutlich davon betroffen sein. Bisher ist vorgesehen, ihn im Falle des Baubeginns auf die oben angegebene Radroute zu verlegen. 400 m vor der Bannesdorfer Brücke geht es dann weiter wie bisher und unten beschrieben rechts in den Feldweg.

Fußpilgerinnen und -pilger biegen am Beginn der Bebauung von Todendorf links auf einen unbefestigten Fußweg ab, der um die Ortschaft herumführt. Dieses hängt damit zusammen, dass man in alten Zeiten die Fremden nicht in der Ortschaft haben wollte, erläutert Rainer Loosen von der Stadtverwaltung.

Ihr Weg biegt nach rechts und wieder nach links zu einem querenden Feldweg. Wieder rechts gehend erreichen Sie eine Straße am Ortsausgangsschild von Todendorf . Dieser folgen Sie links nur 230 m. Eine Granitstele mit der Muschelmarkierung und fünf junge Kastanienbäume zeigen Ihnen dort den Abzweig in den Feldweg rechts.

Der Weg zielt auf den Kirchturm von Burg. Linker Hand ist der Kirchturm von Bannesdorf zu sehen. Dann biegt der Feldweg nach links und erreicht die Bundesstraße. Etwa 800 m pilgern Sie geschützt durch Hecken rechts an der Straße entlang bis zu einer Straßenbrücke (Bannesdorfer Brücke). Sie bleiben auf dieser Seite, biegen rechts in den Wirtschaftsweg und  nach 400 m links in den abzweigenden Feldweg  (2021 war hier keine Markierung zu sehen).



Index

A

Alfeld	210
Altwarmbüchen	176
Arenshausen	253
Artlenburg	124
Asbach	262

B

Bad Bevensen	144
Bad Gandersheim	220
Bad Schwartau	80
Bad Sooden-Allendorf	261
Bardowick	128
Barum	125
Behlendorf	97
Berkenthin	94
Bienenbüttel	139
Böddenstedt	151
Bornhagen	257
Breitenfelde	110
Büchen	114
Burg auf Fehmarn	43

C

Cismar	59
Creuzburg	277

D

Dalle	159
Deutsch-Evern	136
Diekholzen	203
Döringsdorf	268

E

Ebstorf	147
Eisenach	281
Engensen	174
Eschede	161

F

Fehmarnsund	46
Fitzen	113
Freden	216

G

Gerdau	150
Göttingen	235
Grasdorf	188
Grömitz	63
Großenbrode	49
Grube	55

H

Hannover	181
Hildesheim	196
Hohengandern	254
Hohnstorf	123
Hollenbek	95
Hörschel	280
Hösseringen	155
Hülfsenberg	268

K

Kella	266
Kirchgandern	254
Klingberg	74
Krummesse	92

L

Laatzen	188
Lamspringe	214
Lauenburg	121
Lensterstrand	62
Lübeck	82
Lüneburg	133
Lüttau	118
Lütjenbrode	50

M

Marienwohde	104
Medingen	143
Mölln	106

N

Neukirchen	52
Neustadt in Holstein	67
Nikolausberg	233
Nörten-Hardenberg	243
Northheim	227

O

Oberbüssau	91
------------	----

P

Pansdorf	75
Pelzerhaken	66
Pötrau	116
Puttgarden	38

R

Ratekau	77
Ratzeburg	101
Reinhausen	249
Rettin	65
Rimbach	257

S

Sankt Dionys	126
Sarstedt	190
Schildhorst	217
Schnakenbek	119
Schürsdorf	74
Sickenberg	262
Siebeneichen	113
Siggen	54
Sudenburg	153
Süsel	71
Süssau	55

T

Treffurt	271
----------	-----

W

Wahlhausen	259
Wienhausen	166
Wilhelmglücksbrunn	279
Winzenburg	216

Werde Fan bei Facebook und Instagram!



www.facebook.com/outdoorverlag

www.instagram.com/outdoorverlag



- ▷ Praktische Griffmarken
- ▷ Einprägsame Symbole
- ▷ Ausführlicher Index
- ▷ 34 farbige Kartenskizzen im Maßstab 1:137.000
- ▷ 11 farbige Höhenprofile
- ▷ 1 farbige, ausklappbare Übersichtskarte
- ▷ Haltbare PUR-Klebebindung
- ▷ Chlorfrei gebleichtes Papier

- ▷ Reise-Infos von A bis Z
- ▷ Detaillierte Wegbeschreibung der 650 km langen Via Scandinavica über Lübeck, Hannover und Göttingen nach Eisenach
- ▷ Interessantes über die alten Pilgerstätten und die reichen kulturellen Hinterlassenschaften vergangener Zeiten
- ▷ Tipps fürs Radpilgern



welikebooks.de: „Ein guter Wanderführer, der alles, was wissenswert ist, beinhaltet – und noch mehr!“



2., überarbeitete Auflage 2022
 OutdoorHandbuch Band 367
 ISBN 978-3-86686-765-9
 € 18,90 [D]

