

OUTDOOR


Wanderführer

Karin Gudop



Jakobsweg

Nürnberg – Konstanz



GPS-Tracks
zum
Download

Tipps fürs Radpilgern



Land und Leute

Reise-Infos von A bis Z

**Der Jakobsweg von
Nürnberg nach Konstanz
Region Nürnberg**

Fränkisches Seenland

Bayerisch-Schwaben

Schwäbische Alb

Oberschwaben-Allgäu

Region Bodensee

Index

Pilgerin auf dem Bruckersberg bei Giengen, 9. Etappe



Auf dem Weg nach Heidenheim am Hahnenkamm, 4. Etappe



Band 142

OutdoorHandbuch

Karin Gudop

Jakobsweg Nürnberg – Konstanz

Jakobsweg

Copyright Conrad Stein Verlag GmbH.
Alle Rechte vorbehalten.

Der Nachdruck, die Übersetzung, die Entnahme von Abbildungen, Karten, Symbolen, die Wiedergabe auf fotomechanischem Wege (z. B. Fotokopie) sowie die Verwertung auf elektronischen Datenträgern, die Speicherung in Medien wie Internet (auch auszugsweise) sind ohne vorherige schriftliche Genehmigung des Verlages unzulässig und strafbar.

Alle Informationen, schriftlich und zeichnerisch, wurden nach bestem Wissen zusammengestellt und überprüft.

Sie waren korrekt zum Zeitpunkt der Recherche.

Eine Garantie für den Inhalt, z. B. die immerwährende Richtigkeit von Preisen, Adressen, Telefon- und Faxnummern sowie Internetadressen, Zeit- und sonstigen Angaben, kann naturgemäß von Verlag und Autorin – auch im Sinne der Produkthaftung – nicht übernommen werden.

Die Autorin und der Verlag sind für Lesertipps und Verbesserungen (besonders per E-Mail) unter Angabe der Auflagen- und Seitennummer dankbar.

Dieses OutdoorHandbuch hat 224 Seiten mit 52 farbigen Abbildungen sowie 21 farbigen Kartenskizzen im Maßstab 1:150.000, 21 farbigen Höhenprofilen, 4 farbigen Stadtplänen und einer farbigen, ausklappbaren Übersichtskarte. Es wurde auf chlorfrei gebleichtem Papier gedruckt, in Deutschland klimaneutral hergestellt und transportiert und wegen der größeren Strapazierfähigkeit mit PUR-Kleber gebunden.



Dieses Buch ist im Buchhandel und in Outdoor-Läden erhältlich und kann im Internet oder direkt beim Verlag bestellt werden.

OutdoorHandbuch Band 142

ISBN 978-3-86686-747-5

1. Auflage 2022

Text und Fotos: Karin Gudop

Karten: Manuela Dastig

Lektorat: Ricarda Kuschma

Layout: Alexandra Sauerland

Gesamtherstellung: AZ Druck und Datentechnik GmbH, Kempten

Dieses OutdoorHandbuch wurde konzipiert und redaktionell erstellt vom:



Conrad Stein Verlag GmbH, Kiefernstr. 6, 59514 Welver,

☎ 023 84/96 39 12,

✉ info@conrad-stein-verlag.de,

🌐 www.conrad-stein-verlag.de

Besuchen Sie uns bei Facebook & Instagram:

 www.facebook.com/outdoorverlag

 www.instagram.com/outdoorverlag

Titelfoto: Bodenseebucht mit Blick auf das Konstanzer Münster, 19. Etappe

Inhalt

Einleitung		8
Land und Leute		12
Mittelfranken		13
Schwaben		14
Reise-Infos von A bis Z		16
An- und Abreise		17
Ausrüstung		18
Einkaufen		21
Klima und Reisezeit		22
Landkarten und GPS		22
Markierungen		23
Notruf und Erste Hilfe		24
Pilgerausweis und Pilgerstempel		24
Radpilgern		25
Unterkunft		26
Updates		27
Wegplanung		27
Der Jakobsweg von Nürnberg nach Konstanz		28
Region Nürnberg		29
1. Etappe: Nürnberg – Schwabach	23,9 km	29
Fränkisches Seenland		43
2. Etappe: Schwabach – Wernfels	23,8 km	43
3. Etappe: Wernfels – Gunzenhausen	20,3 km	53
4. Etappe: Gunzenhausen – Heidenheim	16,1 km	61
5. Etappe: Heidenheim – Oettingen	18,4 km	67
Bayerisch-Schwaben		75
6. Etappe: Oettingen – Nördlingen	24,8 km	75
7. Etappe: Nördlingen – Kloster Neresheim	23,6 km	88

Schwäbische Alb		97
8. Etappe: Kloster Neresheim – Giengen	22,1 km	97
9. Etappe: Giengen – Nerenstetten	21,8 km	108
10. Etappe: Nerenstetten – Ulm	24,8 km	116
11. Etappe: Ulm – Oberdisingen	19,9 km	128
12. Etappe: Oberdisingen – Äpfingen	22,2 km	138
13. Etappe: Äpfingen – Biberach	13,2 km	146
14. Etappe: Biberach – Steinhausen	12,6 km	154
15. Etappe: Steinhausen – Bad Waldsee	22,6 km	160
Oberschwaben-Allgäu		169
16. Etappe: Bad Waldsee – Weingarten	19,3 km	169
17. Etappe: Weingarten – Brochenzell	20,2 km	177
Region Bodensee		187
18. Etappe: Brochenzell – Meersburg	27,3 km	187
<i>Variante 18. Etappe: Brochenzell – Nonnenhorn</i>	21,5 km	199
19. Etappe: Meersburg – Staad – Konstanz	9,8 km	212
Index		221

☺ Eine **Übersichtskarte** des Weges, **Autorenprofil** sowie eine Liste aller verwendeten **Symbole** in diesem Buch finden Sie auf den vorderen und hinteren Umschlagseiten bzw. -klappen.

Reise-Infos von A bis Z




*Die sagenumwobene Weiße Säule
auf dem Weg nach Dürrenmunga, 2. Etappe*


An- und Abreise

Mit der Bahn

Nürnberg's Hauptbahnhof verfügt über Verbindungen in alle Teile Deutschlands und zu den großen europäischen Metropolen. Die Anreise mit der Bahn bietet ganz sicher die umweltfreundlichste Alternative im Vergleich zu dem Flugzeug oder dem Auto. Der Hauptbahnhof von Nürnberg liegt zentral in der Nähe der Altstadt.


Für die Rückreise mit der Bahn, z. B. von Konstanz, gibt es Zugverbindungen, die Sie mit mindestens einmaligem Umsteigen innerhalb von ca. 5 Std. wieder nach Nürnberg zurückbringen und mehrmals täglich verkehren.

Auch wenn Sie nur tageweise pilgern, gibt es genügend Möglichkeiten, mit der Bahn zu Ihrem Startpunkt zurückzukehren, da Orte wie Schwabach, Gunzenhausen, Oettingen, Nördlingen, Giengen, Ulm, Biberach, Bad Waldsee, Weingarten, Ravensburg, Brochenzell-Mecklenbeuren, Markdorf, Nonnenhorn ans deutsche Bahnnetz angeschlossen sind. Bei den einzelnen Etappen ist bei den Orten das Symbol  angegeben, wenn eine Zugverbindung vorhanden ist.


Auskünfte über Zugverbindungen (und auch Busverbindungen) erhalten Sie unter dem Link  www.bahn.de.

Mit dem Bus

Eine günstige Alternative zu Bahn und Auto stellen die Busverbindungen dar. Der ZOB in Nürnberg befindet sich nur rund 200 Meter vom Hauptbahnhof entfernt und dient als Bushaltestelle für nationale und internationale Fernbusse.

 ZOB Nürnberg-Zentraler Omnibusbahnhof, Willy-Brandt-Platz, 90402 Nürnberg

Die verschiedenen Busanbieter sind unter folgender Adresse verlinkt:

 www.fernbusse.de/fernbus-anbieter

Mit dem Auto

Bei der Anreise mit dem Auto gibt es Langzeitparkplätze im Parkhaus am Jakobsmarkt, am Hauptmarkt und auch am Nürnberger Airport. Eine verbindliche Reservierung im Vorfeld lohnt sich, da Langzeitparkplätze nur begrenzt verfügbar sind.

 www.parkhaus-nuernberg.de

◆ www.easyairportparking.de

Der Jakobsweg von Nürnberg nach Konstanz



*Zwei Pilgerinnen auf dem Weg nach Birkhausen mit dem
Etappenziel Nördlingen, 6. Etappe*

Fränkisches Seenland

2. Etappe: Schwabach – Wernfels

↻ 23,8 km, ⌚ 6 Std. 30 Min., ↑ 218 m, ↓ 114 m, ⬆ 325-435 m


0,0 km	↑ 330 m	Schwabach	
2,4 km	↑ 333 m	Untereichenbach	
5,7 km	↑ 363 m	Haag	
8,0 km	↑ 398 m	Neppersreuth	
10,3 km	↑ 366 m	Mildach	
14,4 km	↑ 413 m	Abenberg	
18,0 km	↑ 398 m	Dürrenmungenau	
21,7 km	↑ 382 m	Pflugsmühle	
23,8 km	↑ 422 m	Wernfels	


Heute folgen Sie von Schwabach weitgehend dem originalen Wegstück, das Jakobspilgerinnen und -pilger seit jeher gewandert sind. Sie verabschieden sich vom schönen Königsplatz in Schwabach und gehen stadtauswärts. Im Gemeindeteil Untereichenbach erreichen Sie die St.-Jakobus-Kirche, die in ihrer romanischen Grundform vor über 700 Jahren erbaut wurde. Kurz vor Neppersreuth lädt eine modern gestaltete Jakobuskapelle zum Verweilen ein. Schließlich erwartet Sie Abenberg mit seiner majestätischen Burg, die hoch über dem historischen Ort thront. In Dürrenmungenau beeindruckt Sie sowohl das barocke Wasserschloss als auch die nächste Jakobuskirche am Weg. Die Übernachtung auf der mittelalterlichen Burg Wernfels ist der krönende Abschluss des Tages.

Da es noch einige alte Markierungen gibt, die nicht dem aktuellen Weg folgen, wird hier der Weg aus Schwabach genau beschrieben. Außerhalb von Schwabach ist die Markierung wieder eindeutiger. Vom Schwabacher Rathaus starten Sie westwärts, gehen über den Königsplatz und weiter durch die Königsstraße an den Geschäften, Cafés und Restaurants vorbei.



Nach der Fußgängerzone biegen Sie rechts in die abwärtsführende Straße Spitalberg. Sie erreichen die Spitalkirche und biegen noch vor der Brücke über die Schwabach links in einen Fußweg. Der Fischgrubengasse folgen Sie bis zum Ende. Dann geht es rechts auf der Brücke über die Schwabach und sofort links in den Sebastian-Kneipp-Weg, der an einem Weiher vorbeiführt.

Sie wandern links über einen Parkplatz und erreichen die querende Wasserstraße. Hier gehen Sie rechts über die Brücke des Mittelbachs und sofort links in die Badstraße. Nach ca. 200 m zweigt der Jakobsweg nochmals links auf einen schmalen Schotterweg durch die Auwiesen ab.

 In Schwabach verlassen die Radler und Radlerinnen den Jakobsweg auf der Badstraße und treffen am Ortsrand von Unterreichenbach erneut auf den Jakobsweg, der bis kurz vor Haag gemeinsam verläuft.

Sie queren erneut die Schwabach und gelangen nach gut 900 m in die zu Schwabach gehörende Gemeinde **Unterreichenbach** .


Nach der Sparkasse kreuzen Sie geradeaus die Markgrafenstraße.


  Wenn Sie in der Pension Unterreichenbach übernachten möchten, biegen Sie hier rechts ab.


Der Jakobsweg führt jedoch geradeaus über den Händelplatz und dann links aufwärts am Gasthaus Spachmüller vorbei.


Unterreichenbach



 **Pension Unterreichenbach**, Markgrafenstraße 20a, 91126 Schwabach-Unterreichenbach, ☎ 091 22/157 17, ✉ Pension.unterreichenbach@t-online.de, ÜF EZ ab € 60, DZ ab € 85, MBZ ab 120, Ferienwohnungen ab € 100, 📏 120 m vom Weg

 **Gasthaus Spachmüller**, Händelplatz 4, 91126 Schwabach-Unterreichenbach, ☎ 091 22/23 20, 📅 Mo-Mi geschlossen, Do 17:30-21:00, Fr-Sa 10:00-14:00 und 17:30-22:00, So 10:00-15:00 und 17:30-21:00, 📍 direkt am Weg

 Der Stempel befindet sich frei zugänglich bei der Jakobstatue in der St. Jakobus-Kirche in Unterreichenbach

Nach dem Gasthof biegen Sie rechts in die Stromerstraße. Vor sich erblicken Sie die kleine ansprechende  St.-Jakobus-Kirche, die einen Besuch lohnt.

St.-Jakobus-Kirche

Die St.-Jakobus-Kirche wurde im 13./14. Jh. vermutlich in romanischer Form von einem unbekanntem Kirchenpatron erbaut. Die heutige gotische Kirche entstand 1496. Sie wird von starken Sandsteinmauern getragen, besitzt kleine Rundbogenfenster und ein großes Eingangsportal. Letzteres wurde wahrscheinlich so wichtig gestaltet, um den Menschen bei kriegerischen Unruhen eine Zuflucht zu bieten.



Der Jakobsweg führt ein Stück vor der Kirche links aufwärts durch das Wohngebiet. Sie gehen an einer Baumschule vorbei und beim Verlassen des Ortes geht die Straße in einen Feldweg über.

Der Weg leitet Sie durch Felder und Wiesen, bis Sie bei der nächsten Gabelung mit einer Markierung links abbiegen. Bei der folgenden Wegkreuzung im lichten Wald, wandern Sie für einen guten Kilometer auf dem breiten Forstweg immer geradeaus, bis Sie die Autobahn A6 queren. Bald geht es aus dem Wald hinaus und kurz vor der verkehrsreichen Schwabacher Straße erreichen Sie **Haag** ②.

Nach der Überquerung der Straße gehen Sie links. Bald danach biegen Sie scharf rechts in die Austraße.

☺👉 Wenn Sie im Hotel Meyerle übernachten wollen, gehen Sie hier links in die Austraße.

Haag



🏠🔨 **Gasthof-Hotel Meyerle**, Schwabacher Str. 30, 91126 Kammerstein-Haag,

☎ 091 22/51 58 oder 091 22/179 96 oder 091 22/179 97

✉ hotel.meyerle@t-online.de, 🌐 www.hotel-meyerle.de, 19 Zimmer,

🕒 ÜF, EZ € 34,50, DZ € 72, 🍴 Restaurant Mo und Fr geschlossen, Di-Do 17:00-21:00,

Sa 11:00-21:00, So 11:00-14:30, 📏 170 m vom Weg

Haag wurde 1313 erstmals urkundlich als Hage erwähnt, was damals bedeutete, dass ein Ort mit Hecken und Holzpfehlen umgeben ist. Seit 1818 gehört es zur Gemeinde Kammerstein.

Sie wandern auf der Austraße aus dem Ort hinaus und weiter auf einem Feldweg bis zu einem 🪓 Picknickplatz. In unmittelbarer Nähe befinden sich schilfbewachsene und mit Seerosen verzierte Teiche.

Bei der nächsten Gabelung, wo sich auch Pilzinfotafeln befinden, gehen Sie links in den Wald.

🚲 Sie verlassen den Jakobsweg an der Gabelung nach rechts und radeln dann über Kammerstein nach Neppersreuth.

Bald gelangen Sie zu der modern gestalteten ökumenischen Jakobuskapelle im Waldgebiet Heidenberg, die innen im blauen Licht erstrahlt. Dieser Ort der Ruhe lädt unbedingt zum Verweilen ein.



Die Jakobuskapelle im Heidenberg – ein Ort der Stille

✚ Jakobuskapelle

Die Jakobuskapelle im Waldgebiet Heidenberg erlebte 2013 ihre Einweihung. Sie wurde aus 43 wuchtigen Eichenholzsäulen errichtet. Im Altarraum dringt das Licht durch die Zwischenräume der blaugetönten Scheiben und sorgt für eine ruhige und entspannte Stimmung. Im anderen Bereich der Kapelle sind die Zwischenräume offen und lassen Wind und Wetter hinein. Aus dem Stein des Stehpults im Altarraum entstand die Schale der Jakobsmuschel. An den Wänden hängen vier Texttafeln mit Gebeten.

- ⦿ In der Jakobuskapelle in der Ecke bei den Texttafeln finden Sie den Pilgerstempel.

Geradeaus gehen Sie über eine kleine Straße und gelangen zum Waldrand, wo Sie auf die ersten Häuser von **Neppersreuth** 📍 treffen.

Neppersreuth



Schnell's Hofladen, Ringstr.4, 91126 Kammerstein-Neppersreuth,
☎ 091 22/83 07 03, ✉ info@schnells-kuerbiskerne.de, Eis, Wurstdosens, Nudeln,
Reis, Amarantaufstrich und vieles mehr, 🗑 Mo-Di geschlossen, Mi-Do 14:00-18:00,
Fr 9:00-12:30 und 14:00-18:00, Sa 9:00-13:00, So und Feiertage geschlossen,
📍 150 m vom Jakobsweg



Index

Kuppelfresken im Kloster Neresheim, 7. Etappe

A

Abenberg	48
Abreise	17
Albeck	118
Allmannsdorf	213
Anreise	17
Äpfingen	145
Apotheke	20
Arisheim	170
Auernheim	100
Ausrüstung	18

B

Bad Waldsee	166
Baldingen	83
Bayerisch-Schwaben	75
Bekleidung	19
Biberach	150
Birkhausen	81
Blankenried	188
Brochenzell	185
Burgruine Niederhaus	93

C/D

Christgarten	94
Dinnenried	171
Donaurieden	135
Dürrenmungenau	50

E

Ehringen	83
Einkaufen	21
Engenreute	172
Erbach	133
Ersingen	140
Erste Hilfe	24
Ettenkirch	188

F

Finanzen	20
Fleinheim	101
Fränkisches Seenland	43
Frickenfelden	57
Furatweiler	188

G

Gambach	172
Gattnau	208
Giengen	105
Gießenbrücke	206
Gnotzheim	62
GPS	22
Grimmelfingen	131
Grodt	156
Gunzenhausen	59
Gwigg	171

H

Haag	46
Hainsfarth	72
Härtsfeld	100
Heidenheim	65
Hepbach	190
Heuberg	77
Hungersberg	184
Hürben	110
Hüssingen	71
Hygieneartikel	19

K

Kalbensteinberg	56
Kloster Neresheim	96
Konstanz	216
Köpfigen	173
Kornburg	38

L

Landkarten	22
Laupertshausen	147
Leimbach	191
Limbach	40
Lindenau	114

M

Maihingen	79
Markdorf	192
Markierungen	23
Mattenhaus	165
Meckenbeuren	200
Meersburg	197
Mettenberg	149
Mildach	48
Mittelfranken	13
Möggenweiler	192
Muttensweiler	157

N

Neppersreuth	47
Nerenstetten	116
Neresheim	98
Neuses	39
Nittingen	76
Nitzenweiler	207
Nonnenhorn	210
Nördlingen	84
Nördlinger Ries	75
Notruf	24
Nürnberg	29

O

Oberdischingen	136
Oberelchingen	121
Oberessendorf	164

Obergermanisch-Rätische Limes	58
Oberschwaben-Allgäu	169
Oettingen	73

P

Penzendorf	40
Pflugsmühle	51
Pilgerausweis	24
Pilgerstempel	24

R

Radpilgern	25
Ravensburg	180
Region Bodensee	187
Region Nürnberg	29
Reisezeit	22
Reute	155
Riedern	194
Rißtissen	140

S

Schemmerberg	144
Schwabach	41
Schwaben	14
Schwäbische Alb	97
Setzingen	115
Spielberg	64
Staad	212, 213
Staufen	103
Stehlintsweiler	195
Steinhart	71
Steinhausen	158
Stetten	112

T

Tettngang	202
Thalgingen	122

U/V

Ulm	124
Untereichingen	121
Unterkunft	26
Unterlagen	20
Unterreichenbach	44
Unterreute	154
Untersulmetingen	142
Updates	27
Verpflegung	20

W

Wallerstein	81
Wegplanung	27
Weingarten	174
Wernfels	52
Wornfeld	72
Worzeldorf	36

Werde Fan bei Facebook und Instagram!



www.facebook.com/outdoorverlag

www.instagram.com/outdoorverlag

Neue Bücher Outdoornews

Deine Fragen und Kommentare

Neuigkeiten aus dem Verlag

Messetermine & Veranstaltungen Fotos



- ▷ Praktische Griffmarken
- ▷ Einprägsame Symbole
- ▷ 21 farbige Kartenskizzen im Maßstab 1:150.000
- ▷ 21 farbige Höhenprofile
- ▷ 4 farbige Stadtpläne
- ▷ 1 farbige, ausklappbare Übersichtskarte
- ▷ Haltbare PUR-Klebebindung
- ▷ Chlorfrei gebleichtes Papier

- ▷ Reise-Infos von A bis Z
- ▷ Genaue Beschreibung des knapp 390 km langen, abwechslungsreichen Jakobsweges von Nürnberg nach Konstanz durch 6 Regionen
- ▷ Mit Infos zur Infrastruktur und Tipps fürs Radpilgern
- ▷ Ausführlicher Index



1. Auflage 2022
 OutdoorHandbuch Band 142
 ISBN 978-3-86686-747-5
 € 16,90 [D]

