

# OUTDOOR

Wanderführer

Mareike Massel-Zöbisch



## Schottland: Skye Trail



GPS-Tracks  
zum  
Download



**Einleitung,  
Land und Leute**

**Reise-Infos von A bis Z**

**Skye Trail**

**Index**



*Blick auf die Cuillins und den Bla Bheinn (Etappe 1)*

**Band 471**

# **OutdoorHandbuch**

**Mareike Massel-Zöbisch**

## **Schottland: Skye Trail**



# Schottland: Skye Trail

Copyright Conrad Stein Verlag GmbH.  
Alle Rechte vorbehalten.

Der Nachdruck, die Übersetzung, die Entnahme von Abbildungen, Karten, Symbolen, die Wiedergabe auf fotomechanischem Wege (z. B. Fotokopie) sowie die Verwertung auf elektronischen Datenträgern, die Einspeicherung in Medien wie Internet (auch auszugsweise) sind ohne vorherige schriftliche Genehmigung des Verlages unzulässig und strafbar.

Alle Informationen, schriftlich und zeichnerisch, wurden nach bestem Wissen zusammengestellt und überprüft.

Sie waren korrekt zum Zeitpunkt der Recherche.

Eine Garantie für den Inhalt, z. B. die immerwährende Richtigkeit von Preisen, Adressen, Telefon- und Faxnummern sowie Internetadressen, Zeit- und sonstigen Angaben, kann naturgemäß von Verlag und Autorin – auch im Sinne der Produkthaftung – nicht übernommen werden.

Der Autorin und der Verlag sind für Lesertipps und Verbesserungen (besonders per E-Mail) unter Angabe der Auflagen- und Seitennummer dankbar.

Dieses OutdoorHandbuch hat 96 Seiten mit 42 farbigen Abbildungen sowie 10 farbigen Kartenskizzen im Maßstab 1:75.000, 9 farbigen Höhenprofilen und einer farbigen, ausklappbaren Übersichtskarte. Es wurde auf chlorfrei gebleichtem Papier gedruckt, in Deutschland klimaneutral hergestellt und transportiert und wegen der größeren Strapazierfähigkeit mit PUR-Kleber gebunden.



Dieses Buch ist im Buchhandel und in Outdoor-Läden erhältlich und kann im Internet oder direkt beim Verlag bestellt werden.

OutdoorHandbuch Band 471

ISBN 978-3-86686-682-9

1. Auflage 2022

Text und Fotos: Mareike Massel-Zöbisch

Lektorat: Ricarda Kuschma

Layout und Karten: Manuela Dastig

Gesamtherstellung: AZ Druck und Datentechnik GmbH, Kempten

Dieses OutdoorHandbuch wurde konzipiert und redaktionell erstellt vom:



Conrad Stein Verlag GmbH, Kiefernstr. 6,  
59514 Welver, ☎ 023 84/96 39 12,

✉ info@conrad-stein-verlag.de,

🌐 www.conrad-stein-verlag.de

Besuchen Sie uns bei Facebook & Instagram:

 [www.facebook.com/outdoorverlag](http://www.facebook.com/outdoorverlag)

 [www.instagram.com/outdoorverlag](http://www.instagram.com/outdoorverlag)

Titelfoto: Trampelpfade entlang der Steilküste (Etappe 5)



# Inhalt

<b>Einleitung</b> .....	<b>8</b>
<b>Land und Leute</b> .....	<b>9</b>
Bevölkerung .....	10
Flora und Fauna .....	10
Geographie .....	12
Kurze (und stark vereinfachte) Geschichte Schottlands .....	13
<b>Reise-Infos von A bis Z</b> .....	<b>16</b>
An- und Abreise .....	17
Ausrüstung .....	21
Diplomatische Vertretung .....	22
Einkaufen .....	23
Einreise .....	23
Elektrizität .....	24
Essen und Trinken .....	24
Geld .....	25
Information .....	25
Karten und GPS .....	25
Klima und Reisezeit .....	27
Markierungen .....	28
Medizinische Versorgung .....	28
Notruf .....	29
Outdoor Access Code .....	29
Post .....	31
Sprache .....	31
Telefon und Internet .....	33
Unterkunft .....	33
Updates .....	35
Verkehrsmittel am Weg .....	35
Wandern mit Hund .....	35
Zeit .....	38
Zoll .....	38

Wegbeschreibung Skye Trail .....	39
1. Etappe: Broadford – Torrin .....	19,2 km ..... 40
2. Etappe: Torrin – Elgol .....	15,7 km ..... 49
3. Etappe: Elgol – Sligachan .....	17,9 km ..... 57
4. Etappe: Sligachan nach Portree .....	19,1 km ..... 67
5. Etappe: Portree – Storr Lochs Road End .....	13,5 km ..... 73
6. Etappe: Storr Lochs Road End – Flodigarry .....	27,0 km ..... 78
7. Etappe: Flodigarry – Rubha Hunish/Duntulm .....	11,9 km ..... 86
Index .....	94



☺ Eine **Übersichtskarte** des Weges, **Autorenprofil** sowie eine Liste aller verwendeten **Symbole** in diesem Buch finden Sie auf den vorderen und hinteren Umschlagseiten bzw. -klappen.



# Reise-Infos von A bis Z

*Weg entlang der Steilküste hinter Elgol  
(Etappe 3)*

---

## An- und Abreise

---







### Flüge

---

Die An- und Abreise aus Deutschland, Österreich und der Schweiz kann gut mit dem Flugzeug stattfinden. Allerdings müssen dann noch längere Strecken mit Bussen oder einem Mietwagen zurückgelegt werden.

Die nächstgelegenen Flughäfen zur Isle of Skye sind Glasgow oder Inverness, aber auch die Anreise über Edinburgh ist angenehm. Hierhin gibt es von vielen Flughäfen in Deutschland, Österreich oder der Schweiz Direktflüge mit Eurowings. Aber auch Lufthansa, easyJet, Ryanair und von Zürich aus die Edelweiss Air bieten Direktflüge nach Edinburgh an. Wer nach Glasgow fliegen möchte, kann mit Lufthansa ab Frankfurt und mit easyJet ab Berlin ohne Umsteigen fliegen.

Darüber hinaus gibt es mit KLM über Amsterdam oder mit British Airways über London Heathrow und London Stansted ebenfalls sehr gute Verbindungen ab fast jedem Flughafen in Deutschland, Österreich oder der Schweiz nach Edinburgh, Glasgow und Inverness.







- ◆ British Airways,  [www.britishairways.com](http://www.britishairways.com)
- ◆ Deutsche Lufthansa,  [www.lufthansa.com](http://www.lufthansa.com)
- ◆ easyJet,  [www.easyjet.com](http://www.easyjet.com)
- ◆ Edelweiss Air,  [www.flyedelweiss.com](http://www.flyedelweiss.com)
- ◆ Eurowings,  [www.eurowings.com](http://www.eurowings.com)
- ◆ Ryanair,  <https://www.ryanair.com/de/de>
- ◆ KLM,  [www.klm.de](http://www.klm.de)

Bei der Anreise mit dem Flugzeug sollten Sie beachten, dass große Wanderucksäcke häufig als Sperrgepäck aufgegeben werden müssen. Sie sollten möglichst keine Gegenstände außerhalb des Rucksacks befestigt haben, sondern alles möglichst im Rucksack verstauen. Es gibt auch praktische Transportsäcke für die Rucksäcke, die verhindern, dass sich einzelne Riemen und Schnallen des Rucksacks verhaken und beim Transport durch die Airlines beschädigt werden.

Wenn Sie planen, einen Kocher mitzunehmen, denken Sie daran, dass Sie die Gaskartuschen nicht im Flugzeug transportieren dürfen und Sie diese vor Ort kaufen müssen.

## Bahn

Die Anreise per Bahn aus Deutschland, Österreich oder der Schweiz ist grundsätzlich möglich, aber langwierig und relativ kompliziert. Sie werden mehrmals umsteigen müssen und es kann 24 Std. oder länger dauern. Eine der schnellsten Verbindungen wird der Eurostar sein, der von Amsterdam in ca. 4 Std. 30 Min. und von Brüssel in ca. 2 Std. nach London fährt. Von hier gibt es dann Zugverbindungen mit dem Caledonian Sleeper nach Schottland, z. B. nach Inverness, Fort William, Glasgow oder Edinburgh. Wie der Name schon sagt, sind das Nachtzüge, die Fahrzeiten betragen zwischen 7 Std. 30 Min. und 12 Std. 30 Min. Einmal in Schottland angekommen ist der Bahnhof in Kyle of Lochalsh der nächstgelegene Bahnhof zur Isle of Skye. Dieser ist am besten mit der Scotsrail ab Inverness zu erreichen (ca. 2 Std. 30 Min. Fahrzeit) und ist dann per Busverbindung an die Isle of Skye angebunden. Insgesamt ist die komplette Anreise mit der Bahn sicherlich nur eine Alternative für eingefleischte Bahnfans oder Personen, die das Fliegen und Autofahren z. B. aus Umwelt- und Klimaschutzgründen für sich komplett ausgeschlossen haben.

- ◆ Deutsche Bahn,  [www.bahn.de](http://www.bahn.de)
- ◆ Österreichische Bundesbahnen,  [www.oebb.at/de/fahrplan](http://www.oebb.at/de/fahrplan)
- ◆ Schweizerische Bundesbahnen,  [www.sbb.ch/de/home.html](http://www.sbb.ch/de/home.html)
- ◆ Eurostar,  [www.eurostar.com/rw-en](http://www.eurostar.com/rw-en)
- ◆ Caledonian Sleeper,  [www.sleeper.scot](http://www.sleeper.scot)
- ◆ Scotsrail,  [www.scotrail.co.uk/](http://www.scotrail.co.uk/)

Die Gesamtstrecke ist online nicht zusammenhängend buchbar, Teilstrecken können Sie aber natürlich auf den genannten Websites buchen. Auch gibt es inzwischen Reisebüros, die auf Fernreisen mit der Bahn spezialisiert sind und Ihnen die Gesamtverbindung anbieten können.

## Auto

Die Anreise mit dem Auto lohnt sich am ehesten, wenn Sie den Skye Trail nur als Teil Ihres Urlaubes wandern möchten und anschließend oder vorher noch mit dem Auto unterwegs sein werden.

Die Anreise vom Festland Europas ist auf mehreren Wegen sehr bequem. Wenn Sie relativ viel Zeit haben, können Sie gut mit dem Autozug durch den Eurotunnel fahren. Von Coquelles ganz in der Nähe von Calais fährt der Zug nach Folkestone. Sie können im Auto sitzen bleiben und sind normalerweise innerhalb

# Wegbeschreibung Skye Trail



*Auf dem Weg zum Loch Coruisk (Etappe 3)*

# 1. Etappe: Broadford – Torrinn

➡ 19,2 km, ⌚ 5 Std., ↑ 404 m, ↓ 387 m, ↑ 0-169 m

0,0 km	↑ 8 m	Broadford           
1,1 km	↑ 30 m	Abzweig des Wanderweges von der Straße 
8,3 km	↑ 15 m	Boreraig 
11,1 km	↑ 80 m	Suishnish
15,2 km	↑ 1 m	Camas Malag 
16,9 km	↑ 32 m	B8083
19,2 km	↑ 25 m	Torrinn   

Die erste Etappe des Skye Trail führt von Broadford einmal quer über die Insel bis zur Westküste am Loch Eishort. Vorbei an den idyllisch gelegenen Ruinendörfern Boreraig und Suishnish wandern Sie mit grandiosen Ausblicken auf das Meer entlang der Küste bis zum kleinen Ort Torrinn.

## Broadford



-  **Broadford Tourist Information Centre**, Shore Road, Broadford, Isle of Skye, IV49 9AB, ☎ 077 58/91 48 51, ✉ broadfordinfocentre@gmail.com, 🗓 Ende April bis Ende Oktober 8:30 bis 18:00, Öffnungszeiten können täglich variieren und im Winterhalbjahr abweichen.
-  **Broadford Hotel**, Torrinn Road, Broadford, Isle of Skye, IV49 9AB, ☎ 014 71/82 22 04, 🌐 <https://www.broadfordhotel.co.uk>, ✉ reservations@broadfordhotel.co.uk, 🗓 ganzjährig, Ü ab £ 195 im DZ, F £ 15, @, 🛏, 🐾, direkt am Skye Trail
-  **Broadford Backpackers Hostel**, High Road, Broadford, Isle of Skye, IV49 9AA, ☎ 014 71/82 03 33, 🌐 <https://www.broadfordbackpackers.com>, ✉ hello@broadfordbackpackers.com, 🗓 ganzjährig, Ü £ 22 im MBZ, £ 60 im DZ, @, 🛏, 🛏, 🐾 (in Privatzimmern), 280 m vom Start des Skye Trail entfernt
-  **Camping Skye**, Pairc nan Craobh, Broadford, Isle of Skye, IV49 9DF, ☎ 014 71/55 04 20, 🌐 <https://campingskye.com>, ✉ mail@campingskye.com, 🗓 ab 20. März bis 20. September, Ü £ 10 im Zelt, £ 22 im Wohnmobil/Wohnwagen, eine weitere Person (ab 16 Jahre) £ 5, ein weiteres Kind (5-15 Jahre) £ 3, @, 🛏, 🌐 £ 4, 🍷, 🐾, 650 m vom Start des Skye Trail entfernt
-  **The Claymore**, Harrapool, Isle of Skye, IV49 9AQ, ☎ 014 71/82 23 33, 🗓 täglich 15:00 bis 21:00, 1,2 km vom Skye Trail entfernt

- ◆ **Sia Cafe & Siaways**, Ford Rd, Isle of Skye, IV49 9AB, ☎ 014 71/82 26 16,  
 🌐 <http://www.cafesia.co.uk/>, ✉ [tom@cafesia.co.uk](mailto:tom@cafesia.co.uk), 🕒 täglich 10:00 bis 20:00,  
 direkt am Skye Trail

🚌 Es gibt mehrmals täglich verschiedene Busverbindungen nach Portree, Elgol und zum Festland.

Broadford liegt direkt an der A87 und ist neben Portree das größte wirtschaftliche Zentrum der Insel. Entstanden ist Broadford an der Stelle eines Viehmarktes im 18. Jahrhundert, durch den späteren Bau der Straße nach Portree siedelten sich dann immer mehr Menschen hier an.



Wie fast jeder Ort auf Skye rühmt sich auch Broadford seines Anteils an der Flucht von Bonny Prince Charlie: So soll ein Captain John McKinnon ihm auf der Flucht geholfen und dafür das Rezept des Lieblingslikörs des

*Alter Hafen von Broadford*





Prinzen erhalten haben. Bis 1870 hat die Familie der McKinnons diesen Likör nur für den Eigengebrauch hergestellt, bevor er dann im heutigen Broadford Hotel ausgeschenkt wurde. Ein paar Jahre darauf wurde der Likör unter dem Markennamen Drambuie eingetragen und kurz darauf in Edinburgh kommerziell hergestellt.

Heute zieht sich der Ort an einer langen Bucht entlang und bietet einige schöne Cafés und Restaurants. Ein alter, kleiner, malerischer Hafen liegt am Dunollie Hotel, etwas weiter werden am kleinen Market Square Kunsthandwerk und Antiquitäten angeboten. Direkt an der Hauptstraße liegt eine kleine private Touristeninformation mit großem Parkplatz, von hier haben Sie an klaren Tagen eine schöne Aussicht auf die Insel Pabay und die Berge der Halbinsel Applecross auf dem Festland. Mit einem großen Supermarkt, einer Tankstelle, einem Postoffice und einigen Unterkünften ist Broadford gut für den Start der Wanderung ausgestattet. Auch mit öffentlichen Verkehrsmitteln ist der Ort gut zu erreichen.

Der südliche Startpunkt des Skye Trail liegt direkt am rechten Ufer des Broadford River an der A87. Der Wanderweg startet zwischen dem Fluss und dem Broadford Hotel an der Lücke in der Mauer. Ein verwittertes Holzschild wies einmal den Weg in Richtung Suishnish. Auf dem Pfad folgen Sie dem Broadford River bis Sie nach 130 m an die parallel verlaufende Single Track Road nach Torrin und Elgol kommen.

Von hier aus folgen Sie der Straße zunächst auf dem Fußweg. Nachdem Sie die letzten Häuser passiert haben, geht es direkt am Straßenrand weiter. Nach 840 m erreichen Sie einen geschotterten **P** Parkplatz auf der rechten Seite **1**. Auf der gegenüberliegenden Straßenseite gehen Sie durch ein kleines Metalltor (lassen Sie Tore immer so zurück, wie Sie sie finden) und folgen damit dem verwitterten Wegweiser zum Marble Line Footpath und Boreraig/Suishnish. Der







geschotterte Wanderweg ist gut zu gehen und steigt zunächst sanft an. Er verläuft mit einigem Abstand weiter parallel zur Straße, die Sie noch eine ganze Weile zu Ihrer Rechten sehen können. In der Nähe einer Ruine zweigt nach rechts ein Weg ab ②, diesen ignorieren Sie jedoch und halten sich links/geradeaus.

Etwas oberhalb der Häuser und Ruinen der kleinen Siedlung Suardal wird der Weg zu einer breiteren Fahrspur. Diese verläuft auf den Überbleibseln einer alten Eisenbahnlinie, die von einigen Marmorminen in dieser Gegend nach Broadford fuhr. Entsprechend bequem führt der Weg an einem schönen moosbewachsenen Baum vorbei bergauf. Bald darauf wird er wieder schmaler, bleibt aber sehr gut zu erkennen.

*Blick über Suardal*



### Marmorabbau auf Skye

Schon seit über zwei Jahrhunderten wurde hier Marmor abgebaut, der in der Qualität mit dem Marmor aus Carrara verglichen wurde. Die heute noch sichtbaren Spuren des Abbaus stammen allerdings alle aus dem frühen 20. Jahrhundert. 1907 wurde eine Firma gegründet, die hier am Hang Marmor abbaute. Unten im Tal, nördlich der heutigen Straße, stand das Fabrikgebäude, in dem 25 Arbeiter den Marmor zurechtgesägt und poliert haben. Die einzelnen Blöcke wurden dann

# Index



*Ausblick nach Norden (Etappe 6)*

<b>A</b>		Elektrizität	24
Abreise	17	Elgol	49, 55
Anreise	17	Essen	24
Ausrüstung	21		
Auto	18	<b>F</b>	
<b>B</b>		Fauna	10
Baca Ruadh	80	Flodigarry	85
Bad Step	58	Flora	10
Bahn	18	Flüge	17
Battle of the Braes	69	<b>G</b>	
Bearreraig Bay	77	Geld	25
Beinn Edra	81	Geographie	12
Bevölkerung	10	Geschichte Schottlands	13
Bla Bheinn	49, 50	Glasnakille	55
Black Cuillins	57	GPS	26
Boreraig	45	<b>H</b>	
Broadford	40	Hartaval	80
Bus	21	Highland Clearances	15, 45
<b>C</b>		Hund	35
Camasunary Bay	57, 58	<b>I/J</b>	
Camasunary Bothy	52	Internet	33
Charlie, Bonnie Prince	14, 85	Jakobiten	14, 46, 85
Creag Mhor	74	John Muir Trust	50
Crofting	48	<b>K</b>	
Cuillin Mountains	49, 55, 63	Karten	25
<b>D</b>		Kilmarie	49
Diplomatische Vertretung	22	Klima	27
Dun Ringill	53	<b>L</b>	
Duntulm	92	Loch Coruisk	58
Duntulm Castle	90	Loch Scavaig	57
<b>E</b>		Loch Slapin	48
Einkaufen	23	Lookout Bothy	89
Einreise	23		

<b>M</b>			
Markierungen	28	Sligachan	65
Marmorabbau	44	Sprache	31
McDonald, Flora	85	Staffin	82
Medizinische Versorgung	28	Storr Lochs Hydro Station	76
Mountain Bothy Association	34	Suishnish	46
<b>N/O</b>		<b>T</b>	
Notruf	29	Telefon	33
Old Man of Storr	78	Torrin	48
Outdoor Access Code	29	Trinkwasser	25
		Trotternish Ridge	78
<b>P/Q</b>		<b>U</b>	
Portree	71	Unterkunft	33
Post	31	Updates	35
Quiraing	81, 82	<b>V/W</b>	
<b>R</b>		Verkehrsmittel	35
Reisezeit	27	Whisky	66
Rubha Hunish	86, 90	WLAN	33
<b>S</b>		<b>Z</b>	
Scorrybreac Circuit	73	Zeit	38
Sgurr Hain	62	Zoll	38
Single Track Roads	20		

**Werde Fan bei Facebook und Instagram!**



[www.facebook.com/outdoorverlag](http://www.facebook.com/outdoorverlag)

[www.instagram.com/outdoorverlag](http://www.instagram.com/outdoorverlag)



- ▷ Praktische Griffmarken
- ▷ Einprägsame Symbole
- ▷ 10 farbige Kartenskizzen im Maßstab 1:75.000
- ▷ 8 farbige Höhenprofile
- ▷ 1 farbige, ausklappbare Übersichtskarte
- ▷ Ausführlicher Index
- ▷ Haltbare PUR-Klebebindung
- ▷ Chlorfrei gebleichtes Papier

- ▷ Genaue Wegbeschreibung des 125 km langen Weges, der sich von Süd nach Nord über die schottische Isle of Skye zieht
- ▷ Reise-Infos von A bis Z
- ▷ Abwechslungsreicher Trail durch spektakuläre Berg- und Küstenlandschaften
- ▷ Geheimtipp für Naturliebhaber und Schottlandfans



1. Auflage 2022  
 OutdoorHandbuch Band 471  
 ISBN 978-3-86686-682-9  
 € 10,90 [D]

