

OUTDOOR

Wanderführer

Odenwald

24 Touren im Geo-Naturpark
zwischen Rhein, Main und Neckar



mit
GPS-Tracks
und Extra-Tipps
für Wanderungen
mit Kind und
Hund





Der nördliche Vordere Odenwald

**Im Herzen des Odenwaldes
und an der Bergstraße**

**Am Neckar und
im östlichen Odenwald
an Mud und Elz**

Über den Höhenrücken, Tour 12

Odenwald

Copyright Conrad Stein Verlag GmbH.
Alle Rechte vorbehalten.

Der Nachdruck, die Übersetzung, die Entnahme von Abbildungen, Karten, Symbolen, die Wiedergabe auf fotomechanischem Wege (z. B. Fotokopie) sowie die Verwertung auf elektronischen Datenträgern, die Einspeicherung in Medien wie Internet (auch auszugsweise) sind ohne vorherige schriftliche Genehmigung des Verlages unzulässig und strafbar.

Alle Informationen, schriftlich und zeichnerisch,
wurden nach bestem Wissen zusammengestellt und überprüft.

Sie waren korrekt zum Zeitpunkt der Recherche.

Eine Garantie für den Inhalt, z. B. die immerwährende Richtigkeit von Preisen, Adressen, Telefon- und Faxnummern sowie Internetadressen, Zeit- und sonstigen Angaben, kann naturgemäß von Verlag und Autorin – auch im Sinne der Produkthaftung – nicht übernommen werden.

Die Autorin und der Verlag sind für Lesertipps und Verbesserungen (besonders per E-Mail) unter Angabe der Auflagen- und Seitennummer dankbar.

Dieses OutdoorHandbuch hat 160 Seiten mit 54 farbigen Abbildungen, 26 farbigen Kartenskizzen im Maßstab 1:25.000, 1:50.000 und 1:75.000 sowie 24 farbigen Höhenprofilen und einer farbigen, ausklappbaren Übersichtskarte. Es wurde auf chlorfrei gebleichtem Papier gedruckt, in Deutschland klimaneutral hergestellt und transportiert und wegen der größeren Strapazierfähigkeit mit PUR-Kleber gebunden.



Dieses Buch ist im Buchhandel und in Outdoor-Läden erhältlich und kann im Internet oder direkt beim Verlag bestellt werden.

OutdoorHandbuch Band 469

ISBN 978-3-86686-677-5

1. Auflage 2022

Text und Fotos: Ulrike Gaube

Karten: Manuela Dastig

Lektorat: Anna-Lena Ebner

Layout: Alexandra Sauerland

Gesamtherstellung: AZ Druck und Datentechnik GmbH, Kempten

Dieses OutdoorHandbuch wurde konzipiert und redaktionell erstellt vom:



Conrad Stein Verlag GmbH, Kiefernstr. 6, 59514 Welver,

☎ 023 84/96 39 12,

✉ info@conrad-stein-verlag.de,

🌐 www.conrad-stein-verlag.de

Besuchen Sie uns bei Facebook & Instagram:

 www.facebook.com/outdoorverlag

 www.instagram.com/outdoorverlag

Titelfoto: Neunkirchen, Tour 9

Inhalt

Reise-Infos		7
Anreise	7	Wandern mit Kindern und Buggy 10
Standorte und Unterkünfte	7	Wandern mit Hund 10
Verkehrsmittel	8	Kartenempfehlungen und GPS 11
Klima und Reisezeit	9	Updates 11
Wanderinfrastruktur	9	

Der nördliche Vordere Odenwald 12

1 Auf dem Alemannenweg nach Erbsthofen (13,7 km)		13
→ <i>Tour für Streckenwanderinnen und -wanderer</i>		
2 Zum Schloss Lichtenberg und Naturschwimmbad in Fischbachtal (11,4 km)		19
↻ <i>Entspannte Tour für Genießerinnen und Genießer</i>		
3 Zur Veste Otzberg und zur Schmelzmühle (14,2 km)		25
↻ <i>Tour für Odenwaldliebhaberinnen und -liebhaber</i>		
4 Zur Märchenschlucht (9,5 km)		32
↻ <i>Tour für Familien mit vielen Attraktionen</i>		
5 Zur Burg Breuberg (21,8 km)		37
→ <i>Tour für Burgenliebhaberinnen und -liebhaber</i>		

Im Herzen des Odenwaldes und an der Bergstraße 43

6 Vom Felsenmeer nach Ober-Ramstadt (17,4 km)		44
→ <i>Tour für Liebhaberinnen und Liebhaber von weiten Ausblicken</i>		
7 Pilgerweg St. Jost im Fischbachtal (18,8 km)		52
↻ <i>Tour mit Raum für Besinnung</i>		
8 Auf den Melibokus und zu den Schlössern (14,9 km)		59
↻ <i>Sportliche Tour für Fans von Burgen und Gipfeln</i>		
9 Neunkircher Höhe (4,5 km)		65
↻ <i>Tour für sportliche Spaziergängerinnen und Spaziergänger und Familien</i>		
10 Zur Burgruine Rodenstein (9,7 km)		69
↻ <i>Tour mit vielfältigen Einkehrmöglichkeiten</i>		


- In die Drachenstadt Lindenfels (11,0 km) 74
Sportliche Tour für Burgen- und Drachenbegeisterte
 ()
- Mossautaler Drachenweg Saphira (14,9 km) 80
Tour für sportliche Waldliebhaberinnen und -liebhaber
- Michelstadt (4,8 km) 84
Tour für Altstadtliebhaberinnen und -liebhaber ()
- Zum Wildpark bei Erbach (10,5 km) 90
Tour für sportliche Familien
- Vom Main nach Bad König (16,3 km) 96
Tour mit grandiosen Ausblicken
- Zum Marbach-Stausee (8,8 km) 104
Tour für sportliche Familien mit Erlebnisfaktor
- Auf dem Nibelungensteig (28,5 km) 109
Tour für sportliche Langstreckenliebhaberinnen und -liebhaber ()
- Auf dem Burgensteig von Bensheim nach Heppenheim (13,2 km) 117
Tour für sportliche Liebhaberinnen und Liebhaber von weiten Ausblicken und für Burgenfans
- Von Rimbach zur Tromm (13,0 km) 125
Tour mit tollen Ausblicken
- Am Neckar und im östlichen Odenwald an Mud und Elz 130**
- Zum Katzenbuckel (14,4 km) 131
Tour für Gipfelstürmerinnen und Gipfelstürmer ()
- Auf dem Neckarsteig von Mosbach zur Burg Hornberg (8,8 km) 135
Tour für „echte“ Altstadt- und Burgenfans
- Burgen am Neckar (22,3 km) 140
Tour für Burgenliebhaberinnen und -liebhaber mit faszinierenden Neckarausblicken ()
- Zum Freilandmuseum Odenwald (9,9 km) 149
Tour für Geschichtsinteressierte ()
- Zur Burgruine Wildenberg bei Amorbach (23,3 km) 153
Tour für sportliche Natur- und Burgenliebhaberinnen und -liebhaber


Natürlich gibt es Wanderungen zu den Klassikern wie dem Felsenmeer, auf den Melibokus oder nach Bad König mit seinen Thermen. Aber es finden sich auch eher unbekannte und neue Wege, wie die Wanderung durch die Märchenschlucht bei Höchst oder auf dem Drachenweg in Mossautal. Ich bin überzeugt, dass Sie fündig werden und wie ich immer wieder gerne in den Odenwald fahren und diesen erkunden werden. Umgeben von Metropolregionen mit ihrer Dichte und Hektik bietet der Odenwald die Ruhe und Natur mit einer Vielzahl an Zielen und Attraktionen für die perfekte Auszeit.

Reise-Infos

Anreise

Der Odenwald liegt zentral in Deutschland unmittelbar südlich des Rhein-Main-Gebietes und östlich des Metropolraums Rhein-Neckar. Er ist somit sehr gut zu erreichen. Auch die innere Erschließung ist gut, wenn auch weniger dicht und in einer für den ländlich Raum charakteristischen Qualität.


 Die Autobahn A5 führt von Frankfurt nach Heidelberg parallel zur Westkante des Odenwaldes an der Bergstraße entlang. Im Norden verläuft die A3, im Süden die A6 sowie im Südosten die A81. In das Innere des Odenwaldes gelangen Sie über Bundes- und Landesstraßen.

 Mit dem Fernverkehr reisen Sie überwiegend über Frankfurt am Main an und fahren dann weiter mit dem Regionalverkehr in der Rheinebene, entlang der Bergstraße Richtung Süden, oder mit der Odenwaldbahn Richtung Erbach. Einzelne Touren erreichen Sie mit der Bahn am Main entlang Richtung Miltenberg und ggf. weiter mit der Westfrankenbahn ins Innere des bayerischen Odenwaldes. Aus Süden kommend bietet sich die Anreise über Heidelberg an. Die südlichen Touren erreichen Sie über die Bahn von Heidelberg am Neckar entlang.

Standorte und Unterkünfte


Der Odenwald bietet vielfältige Übernachtungsmöglichkeiten vom Bauernhof bis zum Wellnesshotel an. Als Standorte eignen sich sowohl die beschaulichen Orte entlang der Bergstraße wie auch die kleineren Ortschaften im Inneren des Odenwaldes selbst.

Als Bezugspunkte werden die Anreise von Frankfurt, Darmstadt, Heidelberg oder Miltenberg angegeben. Eine Auswahl an Unterkünften finden Sie hier:

-  Odenwald Tourismus GmbH, ☎ 060 61/96 59 70,
✉ info@tourismus-odenwald.de, 📧 bergstrasse-odenwald.de
- ◆ Touristikgemeinschaft Odenwald, ☎ 062 61/84-13 90, ✉ info@tg-odenwald.de,
📧 tg-odenwald.de
- ◆ lokale Datenbank zu Hotels und Gaststätten: 📧 odenwald-tourismus.de


Insbesondere entlang der Qualitätswanderwege gibt es auch Unterkunftsangebote mit Gepäcktransport, Wandermaterial und vielem mehr.


Verkehrsmittel

 Der Odenwald verfügt über ein gutes Netz an öffentlichen Verkehrsmitteln. Zwischen Groß-Umstadt und Erbach im Herzen des Odenwaldes verkehrt die Odenwaldbahn in Nord-Süd-Richtung. Es gibt eine Verlängerung bis an den Neckar nach Eberbach. Parallel dazu in der Rheinebene im Westen bzw. am Main entlang im Osten fahren verschiedene Linien des Regionalverkehrs. Im Süden am Neckar besteht eine Anbindung mit dem schienengebundenen Nah- und Regionalverkehr. Im Osten besteht keine durchgehende Verbindung. Es muss von Miltenberg nach Mosbach (Baden) in Walldürn und Seckach der Zug gewechselt werden.

Dazwischen, die Täler miteinander verbindend und die verschiedenen Höhenrücken querend, verkehren Buslinien. Eine Vielzahl von auch kleinen Ortschaften ist darüber sehr gut erreichbar. Teilweise handelt es sich um Rufbusse. Dies ist entsprechend vermerkt. Alternativ kann auch eine Kombination von Bahn und Rad zum gewünschten Ausgangsort in Betracht kommen.

Die zuständigen Verkehrsverbünde sind der Rhein-Main-Verkehrsverbund (☎ 069/24 24 80 24, 📧 rmv.de) und der Verkehrsverbund Rhein-Neckar (☎ 06 21/107 70 77, 📧 vrn.de) in Verbindung mit der Odenwald-Regional-Gesellschaft (OREG) mbH (☎ 060 61/97 99-88, 📧 odenwaldmobil.de) sowie im östlichen Teil des Odenwaldes die Verkehrsgemeinschaft am Bayerischen Untermain (☎ 060 21/150 66 66, 📧 vab-info.de).

 Im VAB-Tarifgebiet gibt es an Sonn- und Feiertagen das Tagesticket Auf Achse für € 5. Dieses gilt auch in den Sommerferien.

 Die Taktung der Verkehrsmittel ist im Wesentlichen auf den Berufsverkehr zum Bildungs- und Arbeitsort ausgerichtet. In den Sommerferien und an den Wochenenden ist sie daher etwas geringer.

Der nördliche Vordere Odenwald


















Weg bei Wiebelsbach, Tour 3

1 Auf dem Alemannenweg über die Burg Frankenstein nach Ernhofen


Tour für Streckenwanderinnen und -wanderer








Von Malchen steigen Sie zur Burg Frankenstein, einer der bekanntesten Burgen der Region, auf und treffen dort auf den Alemannenweg, der Sie nach Osten in das Innere des Odenwaldes und seine Einsamkeit bis nach Ernhofen führt. Bei der hier beschriebenen Tour handelt es sich um einen Ausschnitt aus der 5. Etappe des Alemannenweges.

- Start: Seeheim-Jugendheim, Straßenbahnhaltestelle „Seeheim-Jugendheim-Malchen“, GPS N 49°47.429' E 008°38.934', Ziel: Ernhofen, Bushaltestelle „Modautal-Ernhofen Schorsch-Schellhaas-Weg“, GPS N 49°46.467' E 008°44.624'
-  13,7 km
-  ca. 3 Std. 30 Min.
-  637 m/477 m
-  62-387 m
-  zwei grüne Balken auf weißem Grund und ab der Burg Frankenstein auf dem Alemannenweg mit rotem A auf weißem Grund
-  Der Weg führt überwiegend über Forstwege und breite Wanderwege.
-  Kiosk und Restaurant Burg Frankenstein (km 2,8), Gasthof Ernhofen (km 13,7)
-  Laden Ernhofen (km13,7)
-  Bank am Waldrand (km 0,9), am Spielplatz (km 4), Bank bei Neutsch (km 9,5), Bank mit Blick über den Odenwald (km 10,2), Bank mit Aussicht (km 11,1), Bank im Wald (km 11,3), überdachter Rastplatz (km 11,9)
-  Während es auf den ersten Kilometern sehr viele Attraktionen für Kinder gibt (Burg, Waldlehrpfad und Spielplatz), gibt es später keine speziellen Angebote mehr.
-  In direkter Nähe zur Burg Frankenstein gibt es einige Stellen auf schmalen Pfaden. Ansonsten ist es eine wunderbare Tour, die sich gut mit dem Buggy laufen lässt.
-  Eine schöne Tour mit überwiegend unbefestigten Wegen. Im Umfeld der Burg Frankenstein kann es sehr voll werden.
-  Anfahrt: Straßenbahn 6 und 8 zwischen Darmstadt und Alsbach zur Haltestelle „Seeheim-Jugendheim-Malchen“, alle 20 Min., am Wochenende alle 30 Min.
-  Rückfahrt: Von der Haltestelle „Modautal-Ernhofen Schorsch-Schellhaas-Weg“ mit dem Bus O nach Ober-Ramstadt alle 60 Min. Von dort können Sie stündlich mit dem  RE Richtung Darmstadt oder Frankfurt weiterfahren.


P Sie können das Auto sowohl am Start, Parkplatz am Friedhof westlich der Straßenbahnhaltestelle, als auch am Ziel in der Darmstädter Straße abstellen. Die Strecke dazwischen dauert mit dem Nahverkehr eine gute Stunde über Darmstadt-Böllenfalltor (Bus O zum Böllenfalltor dann Tram 9 zum Luisenplatz und weiter mit der Tram 8) oder Darmstadt-Eberstadt (Bus O bis Nieder-Ramstadt Bahnhof, dort in den Bus NE nach Eberstadt und weiter mit der Tram 8).

Der Alemannenweg ist als Rundweg durch den Vorderen Odenwald konzipiert. Sie werden ihm bei weiteren Touren ein Stück folgen oder ihn queren. Es handelt sich um einen Qualitätswanderweg. Kriterien für die Auszeichnung waren ein hoher Anteil an naturbelassenen Wegen, eine nutzerfreundliche Markierung, eine abwechslungsreiche Landschaft und ein hohes Erlebnispotential mit einer Vielzahl an kulturhistorischen Sehenswürdigkeiten. Auf einer Länge von 144 km führt er über 4.300 Höhenmeter und ist in sieben Etappen mit 19 bis 24 km unterteilt. Weitere Informationen finden Sie unter  alemannenweg.de.

 Für den gesamten Weg gibt es Serviceangebote wie Wanderpauschalen und Wandern ohne Gepäck. Seit Oktober 2021 gibt es einen digitalen Wanderpass mit 21 Stationen. Bei Einlösen der Punkte erhalten Sie eine Urkunde und köstliche Odenwälder Spezialitäten ( alemannenweg.de/digitaler-wanderpass).

Auf der Frankensteiner Straße führt der Weg durch den Ortsteil Malchen. Bis zur Burg Frankenstein folgen Sie der Markierung  zwei grüne Balken auf weißem Grund. Sie kommen an der Dorflinde vorbei. An der nächsten Kreuzung geht es nach links. In einer großen Rechtskurve führt der Weg hinauf Richtung Burg Frankenstein. Bei den letzten Häusern haben Sie schon Aussicht in die Rheinebene. Am Waldrand gibt es eine  Bank (km 0,9), von welcher Sie den  Ausblick genießen können.

An der nächsten Gabelung hinter der Bank folgen Sie dem Forstweg rechts hoch. Dieser führt Sie bis zur Fahrstraße, die Sie queren, und Sie folgen dem Weg halb links weiter durch den Wald hinauf im großen Rechtsbogen. Es geht weiter leicht bergauf. An der nächsten Kreuzung geht es geradeaus.

 Es queren zwei Wege, die von Mountainbikerinnen und Mountainbikern zum Downhillfahren verwendet werden, den Weg. Diese sind sehr schnell unterwegs. Hunde daher bitte an die Leine und Kinder am besten an die Hand nehmen.

Es folgt eine Kreuzung mit vielen Wegoptionen. Der Weg führt geradeaus, den etwas kleineren Pfad bergauf, um direkt zur Burg zu gelangen.



Auch hier kommen Ihnen gegebenenfalls Mountainbikerinnen und Mountainbiker entgegen.

Als Nächstes biegt der Weg links in einen schmaleren Pfad ein. Sie treffen auf den Alemannenweg und laufen rechts um die Burg herum, um zum Eingang zu kommen. Links um die Burg wollen Sie später. Zunächst sehen Sie den Anbau des Restaurants aus den 1960er-Jahren.



Bunte Vogelkästen am Wegesrand

Sie laufen durch einen kleinen Kräutergarten, der zu einem Walderlebnispfad gehört. Zu weiteren Stationen kommen Sie nach der Besichtigung der Burg. Sie treffen auf den Hauptweg zur Burg, die sich links von Ihnen befindet. Sie betreten den Burghof der **Burg Frankenstein** ① (km 2,8).

Im Burghof gibt es einen ☒ Kiosk und öffentliche Toiletten. Es gibt ein ✂ Restaurant mit Panoramafenster und Terrasse Richtung Rheinebene. Die Burganlage befindet sich rechts von Ihnen.

- ☒ Kiosk Burg Frankenstein, 64367 Mühlital, ☒ Mo-Fr 13:00-17:00, Sa-So 10:00-17:00, Sie erhalten Getränke und kleine Stärkungen.
- ✂ Restaurant Burg Frankenstein, 64367 Mühlital, ☎ 061 51/50 15 01, ✉ mail@burg-frankenstein.de, 📧 frankenstein-restaurant.de, ☒ Mo-Fr 17:00-22:00, Sa-So 12:00-22:00

🏰 Die Burg Frankenstein wurde bereits im 13. Jahrhundert errichtet und im 16. Jahrhundert zu der noch heute erlebbaren Burganlage ausgebaut. Im Burghof befindet sich eine Kapelle aus dem 15. Jahrhundert, die heute für Trauungen genutzt wird. Ende der 1960er-Jahre wurde das Gebäude des Restaurants errichtet. Die Burg Frankenstein ist die nördlichste Burg am Westhang des Odenwalds mit Blick Richtung Rheinebene. Sie ist ein beliebtes Wander- und Ausflugsziel. Es finden regelmäßig Veranstaltungen statt. Die bekannteste ist die alljährliche Halloweenparty.

☒ Mo-So 11:00-22:00

Zunächst geht es zurück rechts um die Burg herum, um auf die Ostseite der Vorburg zu gelangen. Sollte das östliche Tor geöffnet sein, können Sie selbstverständlich auch dieses nutzen. Dann geht es leicht bergab auf dem 📍 Alemannenweg. Geradeaus bzw. links von Ihnen schimmern die Gebäude von Nieder-Beerbach durch.



Odenwald von Ulrike Gaube

24 Wanderungen in
3 Regionen:

- Der nördliche Vordere Odenwald
- Im Herzen des Odenwaldes und an der Bergstraße
- Am Neckar und im östlichen Odenwald an Mud und Elz

- ▷ Praktische Griffmarken
- ▷ Ausklappbare Legende mit einprägsamen Symbolen
- ▷ Ausklappbare, farbige Übersichtskarte
- ▷ 26 farbige Kartenskizzen im Maßstab 1:25.000, 1:50.000 und 1:75.000
- ▷ 24 farbige Höhenprofile
- ▷ 54 farbige Abbildungen
- ▷ Haltbare PUR-Klebebindung
- ▷ Chlorfrei gebleichtes Papier



ClimatePartner.com/523106-2205-1001



1. Auflage 2022

OutdoorHandbuch Band 469

ISBN 978-3-86686-677-5

€ 14,90 [D]



9 783866 866775