

OUTDOOR

Wanderführer

Raimund Joos



Spanien: Jakobsweg Camino Primitivo



Tipps fürs Radpilgern



Vorwort, Einleitung

Reise-Infos von A bis Z

Zubringer des Camino Primitivo

Camino Primitivo

Camino Francés

Der Weg nach Finisterre, Index



Unterwegs nach Campiello (cs)

Band 141

OutdoorHandbuch

Raimund Joos

A photograph of a concrete marker in a field of green vegetation. The marker is a rectangular block with a scallop shell painted on its upper half and a yellow arrow pointing left on its lower half. In the background, there is a wooden post with yellow markings and a clear blue sky with some trees.

Spanien: Jakobsweg Camino Primitivo

Spanien: Jakobsweg

Copyright Conrad Stein Verlag GmbH.
Alle Rechte vorbehalten.

Der Nachdruck, die Übersetzung, die Entnahme von Abbildungen, Karten, Symbolen, die Wiedergabe auf fotomechanischem Wege (z.B. Fotokopie) sowie die Verwertung auf elektronischen Datenträgern, die Einspeicherung in Medien wie Internet (auch auszugsweise) sind ohne vorherige schriftliche Genehmigung des Verlages unzulässig und strafbar.

Alle Informationen, schriftlich und zeichnerisch, wurden nach bestem Wissen zusammengestellt und überprüft. Sie waren korrekt zum Zeitpunkt der Recherche.

Eine Garantie für den Inhalt, z.B. die immerwährende Richtigkeit von Preisen, Adressen, Telefon- und Faxnummern sowie Internetadressen, Zeit- und sonstigen Angaben, kann naturgemäß von Verlag und Autor – auch im Sinne der Produkthaftung – nicht übernommen werden.

Der Autor und der Verlag sind für Lesertipps und Verbesserungen (besonders per E-Mail) unter Angabe der Auflagen- und Seitennummer dankbar.

Dieses OutdoorHandbuch hat 224 Seiten mit 60 farbigen Abbildungen sowie 52 farbigen Kartenskizzen im Maßstab 1:100.000, 54 farbigen Höhenprofilen, 4 Stadtpläne und einer farbigen, ausklappbaren Übersichtskarte. Es wurde auf chlorfrei gebleichtem Papier gedruckt, in Deutschland klimaneutral hergestellt und transportiert und wegen der größeren Strapazierfähigkeit mit PUR-Kleber gebunden.



Dieses Buch ist im Buchhandel und in Outdoor-Läden erhältlich und kann im Internet oder direkt beim Verlag bestellt werden.

OutdoorHandbuch Band 141

ISBN 978-3-86686-482-5

8., überarbeitete Auflage 2022

Text: Raimund Joos

Fotos: Raimund Joos (rj), Christian Stadler (cs), Silvia Schubert (ss),
Reinhold Großelohmann (rg), Gerhard Treiber (gt), Helmut Hopf (hh),
Stefan Vossemer (sv), Donald Walter (dw), Thomas Nietsch (tn),

Anna-Sofia Birgit Lehner (al)

Karten: Heide Schwinn

Lektorat: Amrei Risse und Ricarda Kuschma

Layout: Manuela Dastig

Gesamtherstellung: AZ Druck und Datentechnik GmbH, Kempten

Dieses OutdoorHandbuch wurde konzipiert und redaktionell erstellt vom:



Conrad Stein Verlag GmbH, Kiefernstr. 6, 59514 Welver,

☎ 023 84/96 39 12,

✉ info@conrad-stein-verlag.de,

🌐 www.conrad-stein-verlag.de

Besuchen Sie uns bei Facebook & Instagram:

 www.facebook.com/outdoorverlag

 www.instagram.com/outdoorverlag

Titelfoto: Morgenstimmung auf der Etappe zwischen Padrón und Montouto (rj)

Inhalt

Vorwort	9
Danke	10
Wichtige Vorbemerkungen/Zum Gebrauch dieses OutdoorHandbuchs	10
Allgemeine Hinweise	10

Einleitung	14
Geschichte und Gegenwart der Pilgerreise nach Santiago	15
Gründe für die Pilgerschaft	17
Die Jakobusmuschel	19
Der katholische Pilgerausweis – der Credencial	20
Das „richtige“ Pilgerzeugnis (die Compostela)	22
Der Pilgerstab	25
Das (schein-?)heilige Jahr 2021/22	25

Reise-Infos von A bis Z	26		
An- und Abreise (klimafreundlich)	28	Klima und Reisezeit	36
Ausrüstung	28	Landkarten und Wegmarkierungen	37
Einkaufen	31	Medizinische Versorgung	37
Erste Hilfe	32	Post	38
Essen und Trinken	32	Radpilgern	39
Etappen und Distanzen	33	Sprache	39
Feiertage	34	Telefonieren und Internet	
Geld	34	und digitale Entgiften	40
GPS-Daten	34	Trinkwasser	40
Information	35	Unterkunft	41

Zubringer zum Camino Primitivo	45		
Anreise zum Zubringer des Camino Primitivo	353,7	46	
Villaviciosa – Amandi – Valdediós	9,5 km	344,2	47
Valdediós – Vega de Sariego – Pola de Siero	17,6 km	326,6	50
Pola de Siero – Colloto – Oviedo	16,7 km	309,9	54

Der Camino Primitivo	58		
Anreise nach Oviedo und Nordspanien – klimafreundlich	59		
Oviedo – Escamplero	12,7 km	297,2	64
Escamplero – Abzweig Valduno – Plandin	6,8 km	290,4	70
Paladin – Grado	6,0 km	284,4	72

Grado – San Juan de Villapañada (Kreuzung)	3,9 km.....	280,5	73
San Juan de Villapañada – San Marcelo – La Rodriga/Cornellana	7,6 km.....	272,9	74
Cornellana – Salas	11,4 km.....	261,5	79
Salas – Porciles – Bodenaya	6,8 km.....	254,7	83
Bodenaya – La Espina – La Pereda	2,3 km.....	252,4	84
La Pereda – Tineo	10,4 km.....	242,0	86
Tineo – Campiello	12,3 km.....	229,7	89
Campiello – Borres – Weggablung vor Samblismo	4,4 km.....	225,3	91
A Traditionelle Variante: Weggablung vor Samblismo – Hospitales – Berducedo	23,6 km.....	201,7	94
B Neue Variante/Teil 1: Weggablung vor Samblismo – Pola de Allande.....	9,7 km.....	97
B Neue Variante/Teil 2: Pola de Allande – Peñaseita	3,2 km	100
B Neue Variante/Teil 3: Peñaseita – Berducedo	15,1 km	101
Berducedo – La Mesa	4,1 km.....	197,6	104
La Mesa – Hotel Las Grandas – Grandas de Salime	15,9 km.....	181,7	105
Grandas de Salime – Castro	5,2 km.....	176,5	110
Castro – A Fonsagrada.....	20,0 km.....	156,5	111
A Fonsagrada – Abzweig Complejo O Piñeiral	3,4 km.....	153,1	118
Abzweig Complejo O Piñeiral – Cádavo-Baleira	20,8 km.....	132,3	118
Cádavo-Baleira – Castroverde	8,6 km.....	123,7	122
Castroverde – Vilar – Lugo.....	21,8 km.....	101,9	124
Nördliche Variante/Teil 1: Lugo – Friol	30,1 km	133
Nördliche Variante/Teil 2: Friol – Sobrado dos Monxes	25,6 km	139
Nördliche Variante/Teil 3: Sobrado dos Monxes – Madelos	5,7 km	144
Nördliche Variante/Teil 4: Madelos – Boimorto.....	6,6 km	145
Nördliche Variante/Teil 5: Boimorto – Arzúa	10,0 km	146
Traditionelle Variante/Teil 1: Lugo – Guntín/San Román	19,4 km	82,5	148
Traditionelle Variante/Teil 2: Guntín/San Román – Ferreira	7,6 km	74,9	151
Traditionelle Variante/Teil 3: Ferreira – As Seixas	5,5 km	69,4	153
Traditionelle Variante/Teil 4: As Seixas – Melide	14,9 km	54,5	154
Melide – Boente	5,7 km	48,8	160

Boente – Ribadiso (Ortsausgang)	6,5 km	42,3	162
Ribadiso – Arzúa (Ortsausgang)	2,5 km	39,8	164
Arzúa (Ortsausgang) – Salceda	11,5 km	28,3	167
Salceda – Empalme/Santa Irene	5,0 km	23,3	168
Santa Irene – Rúa/Abzweig nach Pedrouzo	2,1 km	21,2	169
Abzweig Pedrouzo – Monte do Gozo	16,5 km	4,7	172
Monte do Gozo – Santiago de Compostela	4,7 km	0,0	175
Rückreise (klimafreundlich)			188

Der Weg nach Finisterre 89,4 190

Santiago de Compostela – Negreira	22,0 km	67,4	193
Negreira – Piaxe (A Pena)	7,6 km	59,8	197
Piaxe (A Pena) – Vilaserío	5,1 km	54,7	198
Vilaserío – Santa Mariña	8,2 km	46,5	199
Santa Mariña – Lago	5,2 km	41,3	200
Lago – Ponte Olveira	4,1 km	37,2	202
Ponte Olveira – Olveiroa	2,2 km	35,0	203
Olveiroa – Logoso/Hospital de Logoso	5,1 km	29,9	204
Hospital de Logoso – Cée	14,4 km	15,5	205
Cée – Corcubión (Ortsausgang)	2,7 km	12,8	208
Corcubión – Fisterra	9,4 km	3,4	210
Fisterra – Kap Finisterre	3,4 km	0,0	213

Index 218

☺ Eine **Übersichtskarte** des Weges, **Autorenprofil** sowie eine Liste aller verwendeten **Symbole** in diesem Buch finden Sie auf den vorderen und hinteren Umschlagseiten bzw. -klappen.

Reise-Infos von A bis Z





Montefurado (ss)

An- und Abreise (klimafreundlich)

Lesen Sie hierzu auf S. 46 und 59.

Ausrüstung

Eine erfahrene Pilgerin, einen erfahrenen Pilger erkennt man an einem leichten Rucksack. Täglich einen schweren Rucksack über den Weg zu schleppen, ist weder notwendig noch eine sportliche Heldentat und macht auf keinen Fall Spaß. Allgemein geht man davon aus, dass ein Wanderrucksack nicht mehr als 10 % des eigenen Körpergewichtes wiegen darf. Bei mehrwöchigen Strecken kann man noch 1 bis 2 kg dazuzählen. Für eine 80 kg schwere Person sind also allerhöchstens 10 kg angemessen, wobei auch schon 8 bis 9 kg ausreichen. Darum ist es empfehlenswert – und dies ist wörtlich gemeint – beim Packen des Rucksacks die Waage zu Rate zu ziehen, mit der Sie jedes einzelne Teil, das Sie mitnehmen wollen, auf sein Gewicht hin prüfen.

Wenn Sie nicht mehr mitnehmen, als in der folgenden Packliste aufgeführt ist, können Sie das oben genannte Gewicht sicher einhalten.

Die Liste ist meinem kleinen Ratgeber „Pilgern auf den Jakobswegen“ (☞ S. 3) entnommen, in dem Sie auch eine ausführliche Beschreibung der verschiedenen Einzelposten finden.

Transport und Schlafen

- bequemer, verstellbarer Rucksack mit Hüftgurt
- Regenschutz für Rucksack oder ca. 4 knisterarme Tüten
- Schlafsack, je nach Jahreszeit möglichst leicht
- diebstahlsichere Geldtasche

Bekleidung

- leichte, eingelaufene Wanderschuhe, am besten aus wasserdichtem Gore-tex und mit Sporteinlagen
- leichte (Lauf-)Sandalen oder Laufschuhe
- 2 Paar eingelaufene Wandsocken, 1 Paar leichte Freizeitsocken
- 3 bequeme Unterhosen
- 2 bis 3 T-Shirts (nicht weiß – wird nie wieder richtig sauber)
- lange, leichte Wanderhose, evtl. mit Innenfutter
- kurze, bequeme Hose, am besten mit Gummizug
- leichter, aber warmer Pulli oder Jacke aus Fleece
- leichte Windjacke
- Regenjacke oder Regenponcho sowie Regenhosen oder Ähnliches



Bar in Tineo (dw)

Etappen und Distanzen

Die Tagesetappen richten sich meist nach dem Angebot an Pilgerherbergen. Die ersten Etappen verlaufen dabei zunächst noch mit relativ geringen Höhenunterschieden. Kurz vor Berducedo wird der Scheitelpunkt erreicht, nach dem die Etappen dann wieder langsam ebener verlaufen.

Für den Zubringer des Küstenweges bis zum Camino Primitivo sind 1 ½ Tage zu veranschlagen.

Für die weitere Strecke bis nach Lugo sollten 9 bis 11 Tage kalkuliert werden, wobei Sie frühzeitig planen sollten, welche Variante Sie über den Pass vor Berducedo nehmen wollen (☞ auch S. 92). Von Lugo bis nach Santiago sind je nach Route und den Spuren, die der bisherige Weg in Ihrer Kondition hinterlassen hat, noch weitere 4 bis 5 Tage zu veranschlagen. Wer den Weg noch bis an das Ende der Welt nach Finisterre gehen will, pilgert nochmals 3 bis 4 volle Tage.

Der Zubringer vom Küstenweg zum Camino Primitivo zählt 43,7 km. Für den Camino Primitivo errechnet sich je nach gewählter Route eine Gesamtstrecke von 255,1 bis 286 km. Auf dem Camino Francés sind Sie 39,8 bis 54,6 km unterwegs. Wer noch den weiteren Weg nach Finisterre dranhängt, pilgert weitere 93,5 km.

Für eine bessere Übersicht finden Sie im Inhaltsverzeichnis eine Tabelle der einzelnen Distanzen zwischen den Ortschaften und Herbergen. Auf S. 12 lesen Sie zur besseren Planung die Darstellung der verschiedenen Wegabschnitte und -alternativen.

Feiertage

Gesetzliche Feiertage in Spanien: 1.1. und 6.1., 1.5., 25.7. (Santiagotag), 15.8., 12.10., 1.11., 6.12., 8.12., 25.12, an Ostern ist Gründonnerstag, Karfreitag und Ostersonntag, aber nicht Ostermontag geschlossen, am 24. und 31.12. wird mittags geschlossen.

Regionale Feiertage der autonomen Regionen: Asturien: 8.9., Galicien: 17.5. Darüber hinaus gibt es noch verschiedene Feiertage, die nur für bestimmte Orte gelten.

Geld

Je nachdem, wo man übernachtet und wie oft und wo Sie essen gehen, können Sie auf diesem Weg mit täglichen Ausgaben von € 20 bis 30 rechnen. Nehmen Sie aus Vorsorge vor Diebstählen nur so viel Bargeld mit, wie Sie für die ersten Tage brauchen! Am einfachsten ist es, mit der Girocard mit dem Maestro-Symbol Geld abzuheben, denn jede Kleinstadt bietet mindestens einen Geldautomaten, sodass Sie bei jeder Tagesetappe von 25 km mindestens einen Geldautomaten finden werden. Heben Sie nicht zu kleine Beträge ab, denn das Abheben kostet Sie je nach Kreditinstitut jeweils bis zu € 7. Für den Fall des Diebstahls Ihrer Girocard oder anderer Komplikationen sollten Sie die entsprechende Notrufnummer (☎ S. 38) und auch die Nummer der Heimatbank griffbereit haben. Wenn alle Stricke reißen, können Sie sich von zu Hause über Western Union innerhalb von Stunden Geld zu Banken oder Poststellen schicken lassen.

GPS-Daten

GPS-Fans können sich die Tracks zum Weg meist kostenlos von den Internetseiten verschiedener Anbietern herunterladen und auf ein GPS-Gerät oder in eine GPS-App laden. Da die Downloads in der Verantwortung verschiedener unabhängiger Betreiber und Personen liegen, sind die Verläufe der Tracks nicht immer mit der Wegbeschreibung in diesem Buch identisch. Das Verfolgen eines GPS-Tracks ist dank der Kennzeichnung des Weges und der hier im Buch veröffentlichten Wegbeschreibung im Grunde auch nicht notwendig (... wenn man nicht gerade des Nachts oder im tiefsten Winter unterwegs ist). Das Kleben der Aufmerksamkeit an einem Display steigert erfahrungsgemäß auch nicht unbedingt das authentische Natur- und Pilgererlebnis (☎ S 40).



Zubringer zum Camino Primitivo

Oviedo (rj)

Anreise zum Zubringer des Camino Primitivo

Der Zubringer zum Camino Primitivo ist besonders für die Pilgerinnen und Pilger interessant, die bis hierher dem Küstenweg gefolgt sind. Die Wegbeschreibung hierzu finden Sie im OutdoorHandbuch Band 71, „Spanien: Jakobsweg Küstenweg“. Da die zweite Hälfte des Zubringers, also die Strecke von Valdediós bis nach Oviedo, in weiten Teilen zwar nicht ausgesprochen hässlich, aber landschaftlich auch nicht besonders reizvoll ist, werden die meisten, die den Camino Primitivo in Angriff nehmen wollen, dies wohl eher erst ab Oviedo tun und, wenn noch Zeit bis zur Abreise bleibt, von Santiago nach Finisterre weitergehen.

Da es außer Taxis oder Trampen praktisch keine Möglichkeit gibt, nach Casquita zu gelangen, wo der Zubringer zum Camino Primitivo den Küstenweg verlässt, werden die 3,8 km von Villaviciosa bis dorthin im Anschluss beschrieben. Nach Villaviciosa, wo es im Gegensatz zu Casquita auch Herbergen und Pensionen gibt, gelangen Sie am besten von Gijón aus mit dem Bus, der dort mehrmals täglich vom Busbahnhof startet. Die Fahrt kostet € 3,10 und dauert ca. 30 bis 50 Min. Nur wenige Busse fahren von Santander direkt über Villaviciosa nach Gijón. Wie Sie nach Gijón kommen, lesen Sie auch auf S. 39.

Villaviciosa

🏠 🚗 🚫 🛒 🚶 🚰 🏠 🚌 ⬆ 4 m, 15.100 Ew.


📍 Calle del Agua 29, ☎ 985 891 759, 📅 April und Sept Mi bis So 10:00 bis 14:00 und 16:00 bis 19:00, sonst Di bis Sa 10:00 bis 14:00 und 16:00 bis 19:00. 🆓 gratis.



Kartenausschnitt
Villaviciosa

🚶 Bekannte Pilgerpensionen. Hier werden Pilgern in zahlreichen Pensionen und Hotels faire Sonderpreise angeboten, die durchaus mit dem Preis-Leistungs-Verhältnis von Herbergen konkurrieren können. Im Folgenden führe ich einige günstige Adressen am Jakobsweg auf, weitere können Sie in der Touristinfo erfragen. Das **Café & Hostal Sol** in der Calle Sol 27 liegt im Zentrum am Jakobsweg. Es ist eher einfach, aber für den Preis o. k. ☎ 985 891 130, EZ € 15, DZ ab € 24 (15. Juli bis 15. Sept EZ € 20/DZ € 30). Nur wenige Schritte von dort liegt das **Hotel Carlos I.** Das freundliche, sehr schöne, rustikale Haus bietet Pilgern Zimmer und auf Wunsch und nach Vorzeigen dieses Pilgerführers dazu auch ein Gratis-Picknickpaket für den nächsten Morgen. Insgesamt also ein gutes Preis-Leistungs-Verhältnis. ☎ 985 890 121, EZ € 28, DZ € 40


🏠 🚗 **Albergue El Congreso.** Hier wurde eine beliebte Pension zu einer Pilgerherberge umbenannt und bietet nun 35 Plätze in 10 angenehmen, neuen Zimmern mit je 2 bis 4 Betten, kleine Küche. Die DZ der Herberge können auch als Privatzimmer gemietet werden und kosten € 28 (August € 34). Bettwäsche dazu € 2,50. Darüber hinaus gibt es noch DZ im Pensionsteil (je nach Saison € 35 bis 60). Frühstück € 3, 📍 📞 📧 ☎ 985 891 180, Aug € 15!, restliches Jahr € 12

 **Albergue Villaviciosa.** Die einfache, aber nette private Herberge bietet 28 Plätze in 4 verschieden großen Zimmern. Küche, @ ☑ und ☺ Schuhtrockner gratis. Zur Hochsaison stimmt hier das Preis-Leistungs-Verhältnis m. E. nicht ganz. 📞 **T**, ☎ 607 326 927, 🕒 ständig, 13. Juli bis 13. Sept € 15!, sonst € 13


① Im September des Jahres 1517 legte hier das Boot an, mit dem der junge spanische Thronfolger aus Flandern kam, um als Karl I. von seinem neuen Königreich Besitz zu nehmen. Zwei Jahre später wurde er als Nachfolger Maximilians I. als deutscher Kaiser unter dem Namen Karl V. gekrönt.




Villaviciosa – Amandi (1,6 km) – Valdediós 9,5 km

↔ *Zu Beginn Ihrer Pilgerreise geht es relativ eben, meist auf kleinen, wenig befahrenen Straßen, an kleinen Dörfern mit zahlreichen Kornspeichern (Hórreos) und einigen Orangenbäumen vorbei bis zum idyllisch gelegenen Kloster von Valdediós, das zugleich das Highlight der Etappe darstellt und für dessen Besuch Sie etwas Zeit einplanen sollten. Achtung: Erst am Ende der Strecke werden Sie eine Bar finden, ansonsten gibt es keine Einkaufs- oder Einkehrmöglichkeit.*


 Am Rathausplatz folgen Sie der Hauptstraße noch 50 m und in ihrer scharfen Rechtskurve gehen Sie geradeaus gegenüber in die Altstadt und nach 50 m rechts in die Calle Sol, wo Sie nach 10 m links auf die ☞ „Pilgerpension“ Cafe & Hostal Sol treffen und nur 30 m weiter rechts das Hostal Carlos I erreichen. Weiter durch die Calle Sol kommen Sie an der Büste Karls V. vorbei und haben die Altstadt schon nach 250 m wieder verlassen.

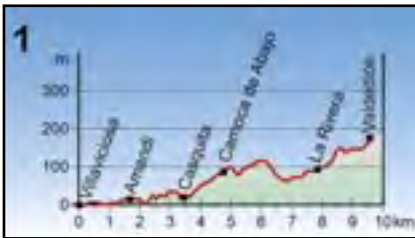
Vorbei an der ① hübschen mittelalterlichen Kirche Santa María de la Oliva geht es 600 m weiter, dann verlassen Sie die Straße nahe einiger Industrieanlagen nach halb rechts. Gleich erreichen Sie einen Park, der sich am Fluss entlang erstreckt. Nach 600 m, kurz bevor Sie wieder auf die Straße treffen, finden Sie wieder zwei Varianten und eventuell einige irritierende Pfeile vor (km 1,6).

 **Idyllische kleine Spendenherberge.** Weg: Gehen Sie geradeaus auf die Straße und folgen Sie dem (alten) markierten Weg 750 m durch den Ort bis zur letzten Straßengabelung, an der sich auch eine Kapelle mit Wasserstelle befindet. Hier verlassen Sie den Jakobsweg nach halb links und gehen 150 m immer geradeaus und zuletzt über eine Schotterpiste (km 2,4). Der Pilgerfreund Sergio hat hier ein altes, teilweise rustikales Bauernhaus zu einer netten, einfachen, authentischen Pilgerherberge ausgebaut, wo er 10 Gäste in einem Schlafsaal mit Raumtrennung unterbringt. Küche und schönes Esszimmer im Nebengebäude, kleiner Garten mit Kinderschaukel, Hund, schweigsamer Plastikpapagei und vier Katzen. ✂ Abendessen (meist vegetarisch), Frühstück, 📞 **T** @. ☎ 646 516 846, 🕒 15. März bis 15. Okt ganztags, alles gegen eine hoffentlich faire „Spende“


 Wenn Sie nicht zur  kleinen privaten Herberge in **Amandi** oder zur 100 m links vom Weg gelegenen  kleinen, aber leider oft geschlossenen



romanischen Kirche wollen, empfehle ich Ihnen die folgende, landschaftlich etwas schönere Route: Kurz bevor Sie wieder auf die Straße treffen, überqueren Sie der neueren Variante folgend den Fluss **Valdediós** nach rechts über die kleine Holzbrücke. Danach gehen Sie nach links. Über einen Fußweg geht es immer weiter, bis Sie nach 1,1 km nahe einer älteren Steinbrücke wieder auf die Straße und damit auf die ältere Wegführung des Jakobsweges treffen. Gleich wird die AS-267 erreicht, die Sie aber kurz danach wieder auf eine Nebenstraße verlassen. Sie finden nach 350 m, wenige Schritte nach dem Verlassen der Straße, eine  Wasserstelle. 800 m weiter erreichen Sie im Ortsteil **Casquita** den Ortsanfang von **Grases** (km 3,8).



☺ Der Jakobsweg teilt sich hier und ist in zwei Richtungen markiert: Der Küstenweg (Camino de la Costa) führt gemeinsam mit dem Pilgerweg von Covadonga geradeaus weiter über Gijón und Ribadeo in Galicien (👉 OutdoorHandbuch Band 71, „Spanien: Jakobsweg Küstenweg“), während sich Ihre Route halb links Richtung Camoca fortsetzt, wo der Weg ins Landesinnere (Camino del Interior) ausgeschildert ist, der in Oviedo in den Camino Primitivo übergehen wird.

 Halb links geht es Richtung Camoca. Nach 500 m macht die Straße einen Rechtsbogen hinauf in das Dorf **Camoca de Abajo**, Ihr Weg führt aber geradeaus auf eine Betonpiste und nach 70 m rechts auf einen Feldweg, auf dem Sie das Dorf umgehen. Nach 80 m geht es wieder auf der Landstraße in derselben Richtung weiter und nach 600 m erreichen Sie den Ortsanfang von Camoca de Arriba.

ba. (Links können Sie einen Abstecher zur 150 m entfernten hübschen Kirche San Juan Evangelista machen.) Weiter geht es auf der Straße geradeaus und nach 200 m durch einen Ortsteil hindurch geradeaus auf ein noch schmaleres Sträßchen. Nach 600 m durchqueren Sie in einem Tal eine Häusergruppe und gehen weiter geradeaus, bis Sie nach 700 m an eine Straßengabelung gelangen (km 6,6).

☺ Der markierte Jakobsweg führt hier halb links weiter und über den Ort Ambás links von der Landstraße AS-113 auf die Passhöhe Alto de Campa. Auf diese Weise wird jedoch nicht das Kloster von Valdediós berührt, das unbedingt einen Besuch wert ist, zumal der Weg über das Kloster nicht nur schöner und unproblematischer, sondern sogar um einiges kürzer ist. Völlig unverständlich, warum die Jakobusgesellschaften sich nicht für diesen Weg entschieden haben.

🚶 Biegen Sie also nicht halb links ab, sondern halb rechts, wo die Straße 300 m durch mehrere Häusergruppen hindurchführt und dann in eine etwas breitere Straße mündet, auf der es halb rechts 500 m bergab geht. Achtung: Fast unten im Tal, dort, wo die Straße eine Rechtskurve macht, verlassen Sie sie und gehen geradeaus weiter auf eine Piste. Diese Piste verläuft unten im Tal, durchquert nach 1 km das Dorf **La Rivera** 🏠 und mündet nach 800 m in eine kleine Landstraße, die halb rechts nach 250 m zum Kloster von **Valdediós** 🏰 ✕ ⚡ führt (km 9,5).

San Salvador de Valdediós (rj)



Neu im
Conrad Stein Verlag

Halten Sie Ihre
Erinnerungen fest!



96 Seiten, ISBN 978-3-86686-778-9

hochwertige
Ausstattung
Format:
11,5 x 16,5 cm



128 Seiten, ISBN 978-3-86686-779-6

- **praktisches Tagebuch** für zukünftige Pilger auf einer Reise, die Herz und Beine bewegt
- **tägliche Struktur** mit Raum für persönliche Eindrücke plus Vorbereitungsteil
- **zwei Ausführungen:** für Pilgerwege bis maximal 21 Tagesetappen/3 Wochen und für Pilgerwege bis maximal 42 Etappen/6 Wochen
- **Highlights:** robustes Material, geringes Gewicht und hochwertiges Design, Fadenheftung, Lesebändchen und Einschubtasche für Pilgerausweis

Conrad Stein Verlag GmbH | www.conrad-stein-verlag.de | Tel.: 023 84/96 39 12

Index





SILVIA

FISTERRA

00-52

A		Barca	196
A Calzada	168	Barreiro	161
A Farraba	110	Barrudo	77
A Fonsagrada	117	Bascuas	127
A Lastra	121	Bedures	86
A Pena	198	Berducedo	103
A Ponte da Pedra	156	Boavista	168
A Proba de Burón	116	Bodenaya	84
A Viña	128	Boente	161
Abeledo	141	Boimil	145
Abeleiroas	202	Boimorto	145
Albazoi	136	Borres	92
Albeiro	140	Brea	168
Alta	136	Burgo de Negral	152
Alto de Cabruñana	76	Burgueiros	195
Alto de Campa	51	Buspol	105
Alto de Labadoiro	99		
Alto de Porciles	99	C	
Alto de Santa Marta	96	Cabreira	114
Alto del Acebo	113	Cádavo-Baleira	121
Alto do Mar de Ovellas	195	Calle	168
Alto Paso	141	Calzada	119
Amandi	47	Camino Francés	158
Amarela	210	Camión Real	198
Amenal	172	Camoca de Abajo	48
Anreise	46, 59	Campiello	91
Aramanti	52	Carballal	194
Areosa	136	Carballido	127
Arzúa	164	Carballo	195
As Maroñas	200	Casanova	145
As Seixas	154	Casas del Puente	77
Asturien	62	Casquita	48
Augapesada	195	Castañeda	163
Aveno	52	Castro	111
		Castroverde	124
B		Cée	207
Bacurin	150	Cerexeira	110
Barbecho	52	Chancela	196
Barbeitos	114	Churros	166

Colloto	56	Ferroy	99
Compostela	22, 156	Figares	51
Corcubi3n	208	Fisterra	210
Cornado	199	Fisterrana	213
Cornellana	77	Folgueira	138
Corona	16	Fonciello	55
Corredoiras	145	Fondoso	138
Couso	143	Fonfr3a	114
Couto	121	Fontaneira	121
Credencial	20	Fonteseca	140
		Fornelo	149
D		Friol	139
Daquelcabo	127	Froxa	145
Degolada	121		
Doriga	76	G	
		Galicien	114
E		Geld	34
Einkaufen	31	Geschichte	15
El Berr3n	54	Gondar	127
El Campo	56	GPS-Daten	34
El Castro	52	Grado	72
El Espin	91	Granda	56
El Freisnu	75	Grandas de Salime	108
El Fresno	91	Grases	48
El Mazo	100	Gueima	200
El Pedregal	87	Guimarai	138
Empalme	139, 168	Gunt3n	150
Eremita de la Bienvenida	53		
Erste Hilfe	32	H	
Escamplero	70	Herbergen	41
Espi3eira	141	H3rreo	125
Essen	32	Hospital	150
Estorde	210	Hospital das Seixas	155
Etappen	33	Hospital de Logoso	204
Eukalyptusb3ume	161	Hunde	42
F		I	
Fabar3n	69	Iglesia	196, 198
Ferreira	153	Informationen	35

Infrastruktur	10	Monte de Aro	201
Internet	40	Monte do Gozo	173, 174
Irago	156	Montecelo	154
		Montefurado	102
J		Montouto	119
Jakobusgesellschaften	35	Moratin	77
Jakobusmuschel	19	Moreira	126
		Muxía	192, 210
K		N	
Kap Finisterre	214	Navia	106
Kathedrale	183	Negreira	196
Klima	36	Neiro	173
Krankheit	37	Notruf	38
L		O	
La Espina	85	O Carballal	153
La Fuente	71	O Carbarallal	161
La Mesa	105	O Castro	147
La Mortera	94	O Viso	147
La Pelona	75	Olveiroa	203
La Pereda	86	Ordoñez	140
La Rivera	49	Os Casás	140
La Rodriga	77	Outeiro	140
Labacolla	173	Oviedo	60
Labadoiro	99		
Lago	102, 202	P	
Lampaya	68	Pacio	152
Llamas	80	Padrón	118
Logoso	204	Paladin	71
Loriana	69	Paradanova	115
Los Arroxos	70	Paradavella	119
Lugo	129	Pardellas	138
		Pedrouzo	170
M		Peñaflor	72
Madelos	145	Peñaflorida	112
Mallecín	81	Penarrubia	136
Melide	157, 158	Peñaseita	100
Meres	55	Peruxil	145
Merlán	154		

Piaxe	198	San Matías	149
Piedratecha	90	San Miguel	124
Pilgerausweis	20	San Paio	172
Pilgerherbergen	41	San Pedro de Baixo	150
Pilgerstab	25	San Román	138, 150
Pola de Allande	99	San Vicente do Burgo	149
Pola de Siero	53	San Xorxe	154
Ponte Maceira	195	Santa Eulalia de Tineo	87
Ponte Olveira	203	Santa Irene	169
Pontepedra	144	Santa María	160
Porciles	83, 99	Santa Mariña	200
Porto do Asno	141	Santiago de Compostela	177
Porto Salgueiro	141	Sardiñeiro	210
Pradedá	123	Sendelle	146
Prado	139	Seoane	149
Preguntoño	167	Setefontes	140
Premoño	70	Sidra	64
Puerto del Palo	97	Silvela	115
		Sobrado dos Monxes	143
<u>Q</u>		Sobrerriba	80
Quintana	80	Souto de Torres	125
Quintáns	195	Soutomerille	126
		Sprache	39
<u>R</u>		Streckenverlauf	10
Radpilgern	39		
Rapote	198	<u>T</u>	
Ras	168	Taboeiro	150
Reino	195	Tambre	196
Ribadiso	163	Taraniello	70
Rúa	169	Tineo	88
Rückreise	188, 214	Trinken	32
<u>S</u>		<u>U</u>	
Salas	81	Ules	67
Salceda	168	Unterkunft	41
Samblismo	92	Updates	35
San Antón	172		
San Juan de Villapañada	73	<u>V</u>	
San Lázaro de Paniceres	68	Valdediós	49

Valduno	71	Vilar do Casto	200
Valín	138	Vilarchao	144
Vallinaoscura	51	Vilaserío	198
Valseira	70	Villaluz	91
Vega de Sariego	52	Villarrica	51
Vega del Rey	91	Villaviciosa	46
Ventosa	195	Vilouriz	155
Veral	136		
Vilabade	123	X	
Vilacarpide	152	Xestoselo	111
Vilamaior	173	Xía	140
Vilamor	156		
Vilanova	138	Z	
Vilar	126, 138, 146	Zas	198

Besuchen Sie uns doch einmal auf
unserer Homepage.

Dort finden Sie ...

- ... aktuelle Updates zu diesem OutdoorHandbuch und zu unseren anderen Reise- und OutdoorHandbüchern,
- ... Zitate aus Leserbriefen und Presseartikeln,
- ... interessante Links,
- ... unser komplettes und aktuelles Verlagsprogramm, auch zum Download & viele interessante Sonderangebote für Schnäppchenjäger.

www.conrad-stein-verlag.de





- ▷ Praktische Griffmarken
- ▷ Einprägsame Symbole
- ▷ 52 farbige Kartenskizzen im Maßstab 1:100.000
- ▷ 4 farbige Stadtpläne
- ▷ 54 farbige Höhenprofile
- ▷ 1 farbige, ausklappbare Übersichtskarte
- ▷ Haltbare PUR-Klebebindung
- ▷ Chlorfrei gebleichtes Papier

- ▷ Einleitung mit allgemeinen Hinweisen zur Pilgerreise nach Santiago
- ▷ Reise-Infos von A bis Z
- ▷ Zubringer zum Camino Primitivo (44 km)
- ▷ Camino Primitivo von Oviedo bis Santiago de Compostela (310 km)
- ▷ Der Weg zum Kap Finisterre (89,5 km)
- ▷ Ausführlicher Index

Klimaneutral
Druckprodukt
ClimatePartner.com/511036-7202-0101



8., überarbeitete Auflage 2022
OutdoorHandbuch Band 141
ISBN 978-3-86686-482-5
€ 16,90 [D]

