

# OUTDOOR

Der Weg ist das Ziel

Thorsten Hoyer



## Rennsteig von Hirschel nach Blankenstein



GPS-Tracks  
zum  
Download



**Einleitung**

**Der Rennsteig**

**Reise-Infos von A bis Z**

**Die Rennsteigwanderung von  
Hörschel nach Blankenstein**

**Index**

*Blick vom Glöckner (2. Etappe)*



- R Rennsteig 8,6 km
- R Vorher Stein 8,6 km
- R Großer Felsentopf 31,7 km  
Anstalt 34,9 km
- R Hainstedt am Rennweg 26,5 km  
Hofhaus am Rennweg 118,9 km
- R Rennweg am Wald 100,7 km  
Rennsteig 100,7 km

Hörschel  
Rennsteigplatz  
100 m x 2 km

*Start in Hörschel*

Band 113

# OutdoorHandbuch

Thorsten Hoyer

## Rennsteig von Hörschel nach Blankenstein



# Rennsteig

Copyright Conrad Stein Verlag GmbH.  
Alle Rechte vorbehalten.

Der Nachdruck, die Übersetzung, die Entnahme von Abbildungen, Karten, Symbolen, die Wiedergabe auf fotomechanischem Wege (z. B. Fotokopie) sowie die Verwertung auf elektronischen Datenträgern, die Einspeicherung in Medien wie Internet (auch auszugsweise) sind ohne vorherige schriftliche Genehmigung des Verlages unzulässig und strafbar.

Alle Informationen, schriftlich und zeichnerisch, wurden nach bestem Wissen zusammengestellt und überprüft.

Sie waren korrekt zum Zeitpunkt der Recherche.

Eine Garantie für den Inhalt, z. B. die immerwährende Richtigkeit von Preisen, Adressen, Telefon- und Faxnummern sowie Internetadressen, Zeit- und sonstigen Angaben, kann naturgemäß von Verlag und Autor – auch im Sinne der Produkthaftung – nicht übernommen werden.

Der Autor und der Verlag sind für Lesertipps und Verbesserungen (besonders per E-Mail) unter Angabe der Auflagen- und Seitennummer dankbar.

Dieses OutdoorHandbuch hat 160 Seiten mit 51 farbigen Abbildungen sowie 10 farbigen Kartenskizzen im Maßstab 1:150.000, 8 farbigen Höhenprofilen, 1 farbiger Stadtplan und einer farbigen, ausklappbaren Übersichtskarte. Es wurde auf chlorfrei gebleichtem, FSC®-zertifiziertem Papier gedruckt, in Deutschland klimaneutral hergestellt und transportiert und wegen der größeren Strapazierfähigkeit mit PUR-Kleber gebunden.



Dieses Buch ist im Buchhandel und in Outdoor-Läden erhältlich und kann im Internet oder direkt beim Verlag bestellt werden.

OutdoorHandbuch aus der Reihe „Der Weg ist das Ziel“, Band 113

ISBN 978-3-86686-734-5 4., überarbeitete Auflage 2021

© BASISWISSEN FÜR DRAUSSEN, DER WEG IST DAS ZIEL UND FERNWEH-SCHMÖKER sind urheberrechtlich geschützte Reihennamen für Bücher des Conrad Stein Verlags

Text: Thorsten Hoyer

Fotos: Thorsten Hoyer, Joachim Stark (js)

Karten: Manuela Dastig

Lektorat und Layout: Ricarda Kuschma

Gesamtherstellung: gutenbergs beuys feindruckerei


Dieses OutdoorHandbuch wurde konzipiert und redaktionell erstellt vom:



Conrad Stein Verlag GmbH,  
Kiefernstr. 6, 59514 Welver,  
☎ 023 84/96 39 12,  
✉ info@conrad-stein-verlag.de,  
🌐 www.conrad-stein-verlag.de

Besuchen Sie uns bei Facebook & Instagram:

 [www.facebook.com/outdoorverlag](http://www.facebook.com/outdoorverlag)

 [www.instagram.com/outdoorverlag](http://www.instagram.com/outdoorverlag)

Titelfoto: Wartburgblick (1. Etappe)

# Inhalt

Einleitung	8
<b>Der Rennsteig</b>	<b>12</b>
Geschichte und Rennsteigchronik	14
Das Rennsteiglied	28
Das Rennsteiggedicht	28
Der Rennsteigverein	32
Flora und Fauna	33
Geologie	39
Naturschutz	41
<b>Reise-Infos von A bis Z</b>	<b>46</b>
Anfahrt zu den Ausgangspunkten	48
Anforderungen	49
Ausrüstung	49
Gehrichtung	52
Information	52
Karten und GPS	54
Klima	54
Literatur	56
Organisierte Rennsteigwanderungen	56
Radwandern	57
Reisezeit	58
Schutzhütten	59
Skisport	61
Tourenplanung	62
Unfall/Bergrettung	64
Unterkunft und Verpflegung	64
Updates	65
Wandertempo	65
Wegezustand	65
Wegmarkierung	67

<b>Die Rennsteigwanderung von Hörschel nach Blankenstein</b>		<b>69</b>
Hinweise zur Wegbeschreibung		70
Stippvisite in Eisenach		71
1. Etappe: Hörschel – Ascherbrück bei Ruhla	19,0 km	77
2. Etappe: Ascherbrück – Spießberghaus	20,6 km	85
3. Etappe: Spießberghaus – Oberhof/Rondell	25,2 km	93
4. Etappe: Oberhof/Rondell – Neustadt am Rennsteig	25,4 km	105
5. Etappe: Neustadt am Rennsteig – Friedrichshöhe	17,1 km	117
6. Etappe: Friedrichshöhe – Neuhaus am Rennweg	11,5 km	126
7. Etappe: Neuhaus am Rennweg – Steinbach am Wald	22,4 km	132
8. Etappe: Steinbach am Wald – Blankenstein	28,3 km	140
<b>Index</b>		<b>152</b>

☺ Eine **Übersichtskarte** des Weges, **Autorenprofil** sowie eine Liste aller verwendeten **Symbole** in diesem Buch finden Sie auf den vorderen und hinteren Umschlagseiten bzw. -klappen.



# Der Rennsteig




*Saftige Wiese nahe dem Naturparkinformationszentrum an der  
Kalten Küche (7. Etappe)*



R

# Reise-Infos von A bis Z




*Rennsteig-Ehrenmal am Glöckner (2. Etappe)*






RICH. WILKES  
1817  
ERAS. WILKES  
1817


## Anfahrt zu den Ausgangspunkten




 Für die Anreise zu einer Rennsteigwanderung bietet sich die Bahn an. Neben den Start- bzw. Endpunkten Hörschel (bei Eisenach) und Blankenstein gibt es zahlreiche weitere am Rennsteig oder in dessen unmittelbarer Nähe gelegene Ortschaften, die mit Personenzügen oder Bussen gut erreichbar sind.

- ▷ Hörschel (direkt am Rennsteig gelegen)
- ▷ Ruhla (ca. 2,5 km vom Rennsteig entfernt)
- ▷ Steinbach bei Bad Salzungen (ca. 3 km vom Rennsteig entfernt)
- ▷ Tabarz (ca. 3 km vom Rennsteig entfernt)
- ▷ Brotterode (ca. 3 km vom Rennsteig entfernt)
- ▷ Kleinschmalkalden (ca. 3 km vom Rennsteig entfernt)
- ▷ Floh-Seligenthal (ca. 3 km vom Rennsteig entfernt; der Bus von Floh-Seligenthal nach Tambach quert den Rennsteig)
- ▷ Oberhof (ca. 1 km vom Rennsteig entfernt)
- ▷ Zella-Mehlis (ca. 6 km vom Rennsteig entfernt)
- ▷ Schmiedefeld am Rennsteig (ca. 2 km vom Rennsteig entfernt)
- ▷ Neustadt am Rennsteig (direkt am Rennsteig gelegen)
- ▷ Masserberg (direkt am Rennsteig gelegen)
- ▷ Neuhaus am Rennweg (direkt am Rennsteig gelegen)
- ▷ Spechtsbrunn (direkt am Rennsteig gelegen)
- ▷ Steinbach am Wald (direkt am Rennsteig gelegen)
- ▷ Wurzbach (ca. 4 km vom Rennsteig entfernt)
- ▷ Blankenstein (direkt am Rennsteig gelegen)

 Rund um die Uhr gibt es unter ☎ 018 06/99 66 33 Informationen über Bahn- und Busverbindungen und Fahrpreise der Deutschen Bahn und es können Buchungen von Fahrkarten und Reservierungen vorgenommen werden. Kostenlose DB-Fahrplanauskünfte über ein Sprachdialogsystem erhalten Sie ebenfalls rund um die Uhr, ☎ 08 00/150 70 90. Umfassende Informationen über Leistungen und Angebote der Deutschen Bahn bekommen Sie auch unter  [www.bahn.de](http://www.bahn.de).

 Von größeren Ortschaften, beispielsweise Eisenach, Oberhof etc. können mit Nahverkehrsverbindungen auch diverse Einstiegsstellen in den Höhenlagen des Rennsteigs angefahren werden. Dank dieser guten Infrastruktur lassen sich von einer festen Unterkunft aus auch zahlreiche Tageswanderungen am und auf dem Rennsteig unternehmen.


 Liniennetzpläne und zusätzliche Infos zum öffentlichen Nahverkehr unter [www.bus-bahn-thueringen.de](http://www.bus-bahn-thueringen.de)

 Auch mit dem Pkw sind die Hochlagen des Thüringer Waldes gut erreichbar. Hörschel, der Startpunkt der Rennsteigwanderung, liegt westlich von Eisenach und ist über die Autobahn A4 (Abfahrt Herleshausen) zu erreichen. Am Ende der Wanderung, egal ob der gesamte Rennsteig oder „nur“ Etappen gewandert werden, müssen Sie dann mit einem anderen Transportmittel ( Bus,  Bahn) wieder zum eigenen Auto am Ausgangspunkt der Tour zurückkehren. Möchten Sie von Blankenstein mit dem Zug zurück nach Hörschel fahren, müssen Sie rund 3 Std. 45 Min. mit Umsteigen in Saalfeld, Neudietendorf (bei Erfurt) und Eisenach einplanen.

---

## Anforderungen

---

Der große Vorteil des Thüringer Waldes liegt darin, dass er über eine hervorragende Infrastruktur verfügt. Die zahlreichen Unterkunfts- und Verpflegungsmöglichkeiten erlauben, den Rennsteig in beliebige Etappenlängen einzuteilen ( Tourenplanung). Die 168,3 km des Rennsteigs können in fünf, sechs, acht oder zehn Tagen absolviert werden. Die täglich zu bewältigende Kilometerleistung variiert also zwischen ungefähr 15 und 35 km.

---

## Ausrüstung

---

Generell gilt, dass auch auf dem Rennsteig eine funktionelle Bekleidung und gutes Schuhwerk Grundvoraussetzung ist.


Wer sich über entsprechendes Equipment für eine Runst informieren möchte, der kann sich kompetente Beratung in geeigneten Outdoorläden einholen oder sich das Wissen anlesen.


# Die Rennsteigwanderung von Hürschel nach Blankenstein



*Rennsteighaus in Hürschel (1. Etappe)*


Führungen täglich 9:00-15:30, Schließung des Burgtores 17:00. Der Innenhof der Burg ist frei zugänglich, die Räumlichkeiten sind nur im Rahmen einer Führung zugänglich.

 An der Wartburg startet der Elisabethpfad, der zunächst durch Eisenach und weiter zur nicht weit entfernten Kreuzburg, die Elisabeths liebster Aufenthaltsort war, im gleichnamigen Ort führt. Der Weg endet an der Elisabethkirche in Marburg/Lahn. Insgesamt müssen knapp 200 km zurückgelegt werden.

 **Elisabethpfad**, Thorsten Hoyer, Band 255, Conrad Stein Verlag, ISBN 978-3-86686-560-0, € 9,90

## 1. Etappe: Hörschel – Ascherbrück bei Ruhla

➡ 19 km, ⌚ ca. 5 Std. 15 Min., ↑ 443 m, ↓ 84 m, ⚡ 195-561 m

0,0 km	⚡ 195 m	Hörschel     
1,7 km	⚡ 311 m	Großer Eichelberg  
6,4 km	⚡ 388 m	Clausberg
11,3 km	⚡ 384 m	Steinkreuz Wilde Sau  
14,4 km	⚡ 433 m	Hohe Sonne  
17,4 km	⚡ 519 m	Zollstock 
19,0 km	⚡ 551 m	Ascherbrück bei Ruhla  

*Die erste Etappe führt von der Werra in Hörschel auf den dicht bewaldeten Kamm des Thüringer Waldes nach Ascherbrück. Zunächst führt der Rennsteig durch Hügelland mit Feldern, Wiesen und Weiden, wobei schnell an Höhe gewonnen wird. Vom baumlosen Großen Eichelberg eröffnet sich eine herrliche Aussicht. Haben Sie das Dorf Clausberg hinter sich gelassen, breitet sich nur noch Wald vor Ihnen aus. Nach dem Queren des Vachaer Steins, einst einer der wichtigsten Pässe des Thüringer Waldes, geht es in nur noch leichtem Auf und Ab zur Hohen Sonne. Auf den restlichen rund 4,5 km zum Ziel Ascherbrück steigt der Rennsteig allmählich in die Höhenlagen des Thüringer Waldes an. Am Ziel bietet oberhalb des Städtchens Ruhla das Hubertushaus Einkehr und Quartier.*



In **Hørschel** an der Werra beginnt die von Julius von Plänckner im Jahre 1830 festgelegte und erstmals beschriebene Rennsteigroute über 168,3 km nach Blankenstein an der Saale. Hier ist mit 196 m über dem Meeresspiegel zugleich der tiefste Punkt des gesamten Rennsteigs. Gegenüber der Dorfkirche führt ein kleiner Pfad über den Hof einer Gaststätte zur **Werra**.

🚗 Gasthaus und Pension Tor zum Rennsteig, Unterstraße 2-4, 99817 Hørschel,  
 ☎ 03 69 28/926 99 oder 📞 01 75/482 43 87, ✉ info@rennsteig-beginn.de,  
 🌐 www.rennsteig-beginn.de, 🏠 Übernachtungspreise auf Anfrage, 🕒 täglich ab 11:00,  
 Di Ruhetag (Küche)

Der Beginn des Rennsteigs ist mit einer großen Hinweistafel gekennzeichnet. Dort steht auch ein großer Holztrog mit Steinen aus der Werra. Von hier können Sie – nach altem Brauch der Rennerinnen und Renner – einen Stein aufnehmen, ihn über den Rennsteig tragen und am Ende des Rennsteigs in die Saale werfen.

Wieder an der Dorfkirche angelangt, folgt kurz danach das **Rennsteigwanderhaus** (Naturpark-Informationszentrum) im alten Feuerwehrhaus, an dessen Turm unübersehbar ein großes weißes Rennsteig „R“ prangt. Links des Informationsbüros führt ein Weg an zwei hölzernen Schildern mit den





Inschriften „Rennsteig: Nach Blankenstein/Saale 171 km“ und „Gut Runst“ vorbei und eine Anhöhe hinauf bis zu einer Wiese, der „Blöße“. Links der Wiese liegt die **Birkkuppe** und rechts der **Kleine Eichelberg**.

Der Rennsteig kreuzt danach den alten Marktpfad, der Neuenhof mit Eisenach verband, und führt weiter auf den **Großen Eichelberg 1** hinauf.

**fi** Vom Großen Eichelberg haben Sie eine schöne Aussicht auf Eisenach und die Wartburg (O), über den Thüringer Wald und das Werratal (SO), zum Ringgau (W) und zu den Höhen des Hainich (N).

↪ 🏠 Landhotel Zur Guten Quelle, Hörscheler Straße 14, 99817 Neuenhof, 📍 ca. 1,2 km,  
☎ 03 69 28/903 75, ✉ info@landhotel-gute-quelle.de,  
🌐 www.landhotel-gute-quelle.de, 🏠 Übernachtungspreise auf Anfrage, 🕒 Di-Sa 18:00-  
22:00, So 12:00-14:00 und 17:00-22:00, Mo Ruhetag

Auf dem weiteren Weg führt der Rennsteig an der Gerichtskiefer vorbei und steigt dann zwischen dem Kupferberg im Westen und dem Kupfergraben im Osten zur **Hohen Rod** an. Östlich der Wiese sind noch die Halden des Kupferbergbaus zu sehen. Westlich vom Rennsteig steht im Wald das Zechsteinriff des Franzosenfelsens.

Der Rennsteig quert die Siebertswiese und gelangt an die Wegkreuzung am Borntal. Er führt halb links nach Süden hinauf zur **Tiroler Platte** 📍.

Auf der Tiroler Platte verläuft der Rennsteig eben und führt an einer Schutzhütte mit ein paar Bänken vorbei. Neben der Hütte steht ein geschnitztes Schild „Rennsteigverein 1896 OG – Hörschel“. Nach der Ebene geht es vorbei an Kalksteinfelsen hinein in einen kleinen Wald.

*Zwischen Rangenhof und Clausenberg*





Das Sperrgebiet der ehemaligen innerdeutschen Grenze wird durch rot-weiße Pfosten und eine Informationstafel gekennzeichnet. Kurz hinter dem Grenzpfosten knickt der Rennsteig links ab und führt am Waldrand entlang hinauf zur **Lerchenkuppe**. Vom Waldrand aus kann der westlich gelegene Rangenhof und der dahinter liegende Glangeswald überblickt werden.

Von der Lerchenkuppe aus führt der Rennsteig kurzzeitig nach Südwesten und trifft auf den von Westen kommenden Wartburgpfad. An der Weggabelung knickt er scharf links ab und verläuft am Waldrand entlang nach Südosten, vorbei am Kuhlenkopf und anschließend durch Felder nach **Clausberg** ③.

Clausberg wurde um 1330 erstmalig urkundlich erwähnt. Über die den Ort umgebenden Wege und Straßen zogen mehrfach die verschiedensten Heere. 1521 kam Luther bei seiner Reise nach Worms an Clausberg vorbei.

Der Rennsteig führt durch Clausberg hindurch, vorbei an einem alten Herrenhaus mit verwildertem Park und durch eine Kastanienallee.

 Kurz nach dem Verlassen von Clausberg trifft der Rennsteig auf die Via Regia. Die historische Handelsstraße verband einst die Städte Breslau und Frankfurt/Main miteinander. Die rund 450 km lange Strecke von Görlitz bis ins von hier nahegelegene Vacha ist heute zudem als Pilgerweg markiert. Am rund 4 km entfernten Steinkreuz Wilde Sau trennen sich die beiden Wege wieder.

 **Via Regia – Pilgerweg von Görlitz nach Vacha** von Thorsten Hoyer, OutdoorHandbuch Band 288, Conrad Stein Verlag, ISBN 978-3-86686-631-7, € 14,90

In einem großen Linksbogen führt der Rennsteig um die **Rüsselskuppe** herum und gelangt zum **Vachaer Stein** ④, auch **Förthaer Stein** genannt, der an der Kreuzung des Rennsteigs mit der Bundesstraße 84 steht.

Der Vachaer/Förthaer Stein war ein Obelisk bzw. Wegweiser an einer 1807 vollendeten Handelsstraße, die von Leipzig nach Nürnberg führte. Diese Straße wurde Ende Oktober 1813 von Napoleon für seinen Rückzug nach der Völkerschlacht von Leipzig benutzt.

# Index





*Großer Eichelberg (1. Etappe)*

**A**

Allzunah	112
Alte Ausspanne	96
Alte Tränke	110
Anfahrt	36
Anforderungen	37
Ascherbrück	84
Auerhahn	86
Ausrüstung	37

**B/C**

Bahnhof Ernstthal	134
Bahnhof Rennsteig	111
Bernhardsthal	129
Binserod	111
Birkkuppe	79
Bischofsstein	142
Blankenstein	151
Brandleite	106
Brennersgrün	143
Brotteroder Hütte	89
Clausberg	81

**D**

Dietzel-Geba-Stein	101
Diezen-Lorenz-Stein	108
Döbraberg	148
Donnershauk	99
Dreiherrenstein am Hangweg	94
Dreiherrenstein an der Hohen Heide	124
Dreiherrenstein Hoher Lach	134
Dreiherrensteine	87
Dreistromstein	126
Dreiwappenstein am Kießlich	142

**E**

Ebertswiese	94
Eisenach	71, 72
Eisfelder Ausspanne	125
Ersteberg	119
Eselsberg	123

**F**

Fauna	42
Fehrenberg	120
Finkenberg	145
Flora	40
Forsthaus Brand	135
Förthaer Stein	81
Frankenwaldblick	135
Frauenwald	112, 118
Friedrichshöhe	125, 126

**G**

Gabelwiese	91
Gasthof Hirsch	134
Gehrenflecken	147
Gehrichtung	46
Geologie	46
Gerberstein	88
Glasbachwiese	86
Glasberg	96
Gleichisch Gehäu	94
Glöckner	86
Greinerkruff	128
Grenzadler	97, 100
Grenzwiese	91
Große Meilerstätte	86
Großer Beerbergs	108
Großer Burgberg	114
Großer Dreiherrnstein	113
Großer Eichelberg	79

Großer Finsterberg	109	<b>L</b>	
Großer Inselsberg	89	Laßmannstein	118
Großer Jagdberg	91	Laubeshütte	135
Großer Sauberg	125	Lauenhainer Höhe	142
Grumbach	145	Lehesten	143
Günter-Lesser-Hütte	89	Lerchenkuppe	81
Gustav-Freytag-Steins	100	Limbach	128
GutsMuths-Hütte	124	Literatur	51
GutsMuths-Rennsteiglauf	25	Lutherdenkmal	88

**H/I**

Heuberghaus	92
Hirschbalzwiese	88
Hirschstein	84
Hohe Möst	100
Hohe Sonne	83
Hohe Tanne	144
Hohe Rod	80
Hörschel	77, 78
Hundskopf	113
Information	48

**K**

Kahlert	117
Kalte Küche	137
Karten	49
Kieferle	128
Kießling	150
Kleiner Eichelberg	79
Klima	50
Krämerod	97
Krumme Kahre	82
Kuhwald	137
Kulmberg	148
Kurfürstenstein	142

**M**

Mareile	66
Masserberg	120, 121
Mordfleck	110

**N**

Naturpark Thüringer Wald	52
Naturparks	52
Naturschutz	52
Nesselberg	97
Neue Ausspanne	97
Neuhaus am Rennweg	130, 132
Neuhöfer Wiesen	98
Neustadt am Rennsteig	115, 117

**O/P**

Oberer Beerberg	89
Oberhof	103, 105
Pechleite	125
Petersberg	128
Plänckners Aussicht	108
Possenröder Kreuz	94

**R**

Radwandern	56
Reisezeit	57
Reitsteine	91



Rennsteig-Radwanderweg	56	Sperrhügel	98
Rennsteigbaude	63	Spießberg	93
Rennsteigchronik	14	Spießberghaus	93
Rennsteiggarten	103	Steinbach am Wald	139, 140
Rennsteiggedicht	28	Steinheid	128
Rennsteighaus	143	Suhler Ausspanne	107
Rennsteiglied	28	Suhler Hütte	109
RennsteigShuttle	111		
Rennsteigverein	32	<b>T</b>	
Rennsteigwarte	123	Teufelsbuche	118
Rodacherbrunn	145	Thüringer Schiefergebirge	54, 55
Rollkopf	129	Tiroler Platte	80
Rondell	102	Totenheide	83
Roter Berg	136	Tourenplanung	61
Roter Turm	138	Trinius, August	20, 151
Ruhla	84	Triniusbaude	119
Ruhlaer Häuschen	86	Triniusblick	86
Runst	10	Triniusstein	119
Rüsselskuppe	81	Trockenberg	91
		Tunnelkopf	82
<b>S</b>		<b>U</b>	
Sandberg	129	Unterkunft	63
Sandwieschen	129	Updates	64
Scheffel, Victor von	10, 29		
Scheibe-Alsbach	129	<b>V</b>	
Schildwiese	138	Vachaer Stein	81
Schillerbuche	88	Venetianerstein	89
Schlegel	148	Verpflegung	40, 63
Schmalkalder Loibe	98	Vessertal	54
Schmücke	110	Via Regia	81
Schneekopf	109	<b>W/Z</b>	
Schönwappenweg	142	Wachsenrasen	98
Schutzhütten	58	Wachstein	84
Schwalbenhauptwiese	118	Waldhaus Waidmannsheil	139
Siegmundsburg	127	Wandertempo	64
Skisport	60	Wartburg	76
Sommerwiese	106		
Spechtsbrunn	136		

	Index		157
Wegezustand	64	Wetzstein	143
Wegmarkierung	66	Wiedepfuhsweise	97
Werra	78	Wilde Sau	82
Werraquelle	124	Zollstock	84

*Ziel für Schuhe: „geschmückter“ Wegweiser  
an der Selbitzbrücke in Blankenstein*





- ▷ Einleitung
- ▷ Reise-Infos von A bis Z
- ▷ Genaue Beschreibung des rund 170 km langen Rennsteigs von Horschel nach Blankenstein
- ▷ Informationen zu Besonderheiten am Weg
- ▷ Ausführlicher Index
- ▷ Praktische Griffmarken
- ▷ Einprägsame Symbole zur leichten Orientierung
- ▷ 10 farbige Kartenskizzen im Maßstab 1:150.000
- ▷ 8 farbige Höhenprofile
- ▷ 1 farbiger Stadtplan
- ▷ 1 farbige, ausklappbare Übersichtskarte
- ▷ Haltbare PUR-Klebebindung
- ▷ Chlorfrei gebleichtes, FSC®-zertifiziertes Papier



4., überarbeitete Auflage 2021  
 OutdoorHandbuch Band 113  
 ISBN 978-3-86686-734-5  
 € 12,90 [D]

