

# OUTDOOR

Der Weg ist das Ziel

Karl-Heinz Jung & Wolfgang Welter



## Mosel-Camino von Koblenz nach Trier



GPS-Tracks  
zum  
Download



**Vorwort,  
Einleitung**

**Reise-Infos  
von A bis Z**

**Mosel-Camino**

**Index**



*Blick auf Enkirch, 4. Etappe (vw)*



**Band 291**

# **OutdoorHandbuch**

**Karl-Heinz Jung  
Wolfgang Welter**

## **Mosel-Camino von Koblenz nach Trier**

# Mosel-Camino

Copyright Conrad Stein Verlag GmbH.  
Alle Rechte vorbehalten.

Der Nachdruck, die Übersetzung, die Entnahme von Abbildungen, Karten, Symbolen, die Wiedergabe auf fotomechanischem Wege (z. B. Fotokopie) sowie die Verwertung auf elektronischen Datenträgern, die Speicherung in Medien wie Internet (auch auszugsweise) sind ohne vorherige schriftliche Genehmigung des Verlages unzulässig und strafbar.

Alle Informationen, schriftlich und zeichnerisch, wurden nach bestem Wissen zusammengestellt und überprüft. Sie waren korrekt zum Zeitpunkt der Recherche.

Eine Garantie für den Inhalt, z. B. die immerwährende Richtigkeit von Preisen, Adressen, Telefon- und Faxnummern sowie Internetadressen, Zeit- und sonstigen Angaben, kann naturgemäß von Verlag und Autoren – auch im Sinne der Produkthaftung – nicht übernommen werden.

Die Autoren und der Verlag sind für Lesertipps und Verbesserungen (besonders per E-Mail) unter Angabe der Auflagen- und Seitennummer dankbar.

Dieses OutdoorHandbuch hat 96 Seiten mit 24 farbigen Abbildungen sowie 16 farbigen Kartenskizzen im Maßstab 1:75.000, 16 farbigen Höhenprofilen, 4 farbigen Stadtplänen, einer farbigen Karte der Moseltalbahnstrecke Koblenz und einer farbigen, ausklappbaren Übersichtskarte. Es wurde auf chlorfrei gebleichtem, FSC®-zertifiziertem Papier gedruckt, in Deutschland klimaneutral hergestellt und transportiert und wegen der größeren Strapazierfähigkeit mit PUR-Kleber gebunden.



Dieses Buch ist im Buchhandel und in Outdoor-Läden erhältlich und kann im Internet oder direkt beim Verlag bestellt werden.

OutdoorHandbuch aus der Reihe „Der Weg ist das Ziel“, Band 291

ISBN 978-3-86686-699-7

Nachdruck der 4.,  
überarbeiteten Auflage 2021

© BASISWISSEN FÜR DRAUSSEN, DER WEG IST DAS ZIEL UND FERNWEH-SCHMÖKER sind  
urheberrechtlich geschützte Reihennamen für Bücher des Conrad Stein Verlags

Text und Fotos: Karl-Heinz Jung (khj) und Wolfgang Welter (ww)

Karten: Heide Schwinn

Lektorat: Anna-Lena Ebner

Layout: Alexandra Sauerland

Gesamtherstellung: gutenbergs beuys feindruckerei

Dieses OutdoorHandbuch wurde konzipiert und redaktionell erstellt vom:



Conrad Stein Verlag GmbH, Kiefernstr. 6, 59514 Welver,

☎ 023 84/96 39 12,

✉ info@conrad-stein-verlag.de,

🌐 www.conrad-stein-verlag.de

Besuchen Sie uns bei Facebook & Instagram:

 [www.facebook.com/outdoorverlag](http://www.facebook.com/outdoorverlag)

 [www.instagram.com/outdoorverlag](http://www.instagram.com/outdoorverlag)

Titelfoto: Beilstein, 3. Etappe

# Inhalt

<b>Vorwort</b>			<b>7</b>
Wichtige Vorbemerkungen/Zum Gebrauch dieses OutdoorHandbuchs!			8
<b>Einleitung</b>			<b>9</b>
Geschichte der Jakobspilgerschaft	9	Der Pilgerstab	12
Gründe für die Pilgerschaft	10	Das heilige Jahr	12
Die Jakobsmuschel	11	Pilgerarten	13
Der Pilgerausweis oder Pilgerpass (Credencial del Peregrino)	11	Pilgerzahlen	13
Trierer Pilgerurkunde und Compostela	11		
<b>Reise-Infos von A bis Z</b>			<b>15</b>
An- und Abreise	16	Öffentlicher Personennahverkehr	
Ausrüstung	16	(ÖPNV)	21
Einkaufen und Einkehren	18	Reisezeit	23
Etappen und Distanzen	18	Telefon und Internet	23
Jakobusgesellschaften	19	Unterkünfte	24
Karten und GPS	20	Updates/aktuelle Informationen	25
Medizinische Versorgung und Reiseapotheke	21	Wegmarkierung	25
<b>Der Mosel-Camino</b>			<b>26</b>
Die Mosel (aus dem keltischen „Moseal“ abgeleitet)			27
Mosel-Camino			28
1. Etappe: Von Koblenz-Stolzenfels am Rhein nach Alken	(18,1 km)		31
2. Etappe: Von Alken zur Burg Eltz nach Treis-Karden	(17,6 km)		39
3. Etappe: Von Treis-Karden nach Bullay	(27,7 km)		46
4. Etappe: Von Bullay nach Traben-Trarbach	(23,5 km)		54
5. Etappe: Von Traben-Trarbach nach Monzel	(16,9 km)		65
6. Etappe: Von Monzel nach Klüsserath	(18,8 km)		73
7. Etappe: Von Klüsserath nach Schweich	(14,4 km)		78
8. Etappe: Von Schweich nach Trier	(20,0 km)		83
Ausblick			94
<b>Index</b>			<b>95</b>




# Reise-Infos von A bis Z



*Lindenhäuschen bei Grenderich, 3. Etappe (ww)*



## An- und Abreise

Koblenz erreichen Sie am bequemsten mit der Bahn ( [bahn.de](http://bahn.de)). Vom Hauptbahnhof (Vorplatz) nehmen Sie die VRM-Buslinie 670. Sie erreichen dann laut Fahrplan in 10 Min. Stolzenfels (Haltestelle „Schlossweg“) ( [www.vrminfo.de](http://www.vrminfo.de) oder  08 00/598 69 86). Eine Station weiter (ca. 1,2 km entfernt) befindet sich die Haltestelle „Kripp“, von der Sie das Hotel Zur Kripp erreichen.

Sie können aber auch mit Ihrem Auto über die A3, A48 oder A61 anreisen und auf der Straße in Stolzenfels neben der Bundesstraße parken. Sicherer ist es, in Koblenz oder Stolzenfels das Auto in einem Parkhaus (Parkgebühren um die € 7 pro Tag) abzustellen.


Die Rückreise von Trier ist mit der Bahn am sinnvollsten. Nach Koblenz haben Sie zu den Hauptverkehrszeiten stündlich mindestens eine Verbindung.

## Ausrüstung

**Grundsatz:** So viel wie nötig, aber so wenig wie möglich und immer auf das Gewicht achten!

Die „Spezialisten“ wiegen jedes einzelne mitzunehmende Teil vorher ab und versuchen, ein noch leichteres zu bekommen. Das Gewicht Ihres Rucksacks sollte maximal 10 % des Körpergewichtes betragen. Teile, die Sie nicht (mehr) benötigen, können Sie nach und nach per Post nach Hause schicken.

Poststellen gibt es in Waldesch, Treis-Karden, Alf, Zell, Enkirch, Traben-Trarbach, Bernkastel-Kues, Lieser, Osann-Monzel, Klüsserath, Schweich, TR-Ehrang, TR-Biewer und Trier.

 **Trekking ultraleicht** von Stefan Daprich, Conrad Stein Verlag,  
ISBN 978-3-86686-654-6

## Transport und Schlafen

- wasserdichter, verstellbarer, bequemer (Wander-)Rucksack mit Hüftgurt
- kleiner Rucksack oder Tasche für die wichtigsten/wertvollsten Sachen
- wasserdichte Beutel für die Bekleidung
- und optional, wenn nicht in Gästezimmern, Hotels etc. übernachtet wird: möglichst leichter Schlafsack
- Kopfkissenbezug (ggf. Schlafsackhülle verwenden)
- Isomatte, wenn im Freien oder in Notunterkünften geschlafen wird

Ausblick von der Marienburg, 4. Etappe (khj)

## Der Mosel-Camino



# 1. Etappe: Von Koblenz-Stolzenfels am Rhein nach Alken an der Mosel

➔ 18,1 km, ⏱ 6 Std., ↑ 494 m, ↓ 469 m, ⬆ 69-426 m

0,0 km	⬆ 86 m	Koblenz-Stolzenfels	
6,0 km	⬆ 308 m	Waldesch/B327	
7,8 km	⬆ 393 m	Hünenfeld	
11,7 km	⬆ 371 m	Raststätte Mosel West	
18,1 km	⬆ 80 m	Alken, Pfarrkirche	

Von Koblenz-Stolzenfels nehmen Sie den Pastorenpfad, besuchen den Merkurtempel und wandern vorbei an Waldesch nach Hünenfeld und über den Reiterhof Naßheck zum Bleidenberg. Über einen steilen Weinbergsweg mit tollem Blick auf die Burg Thurant gelangen Sie schließlich nach Alken.



Nehmen Sie ausreichend zu trinken mit.

Ab dem ehemaligen Fähranleger am Rheinufer in Stolzenfels ist der Mosel-Camino mit der gelben Jakobsmuschel auf blauem Hintergrund und Hinweisschildern zum **Schloss Stolzenfels** markiert. Ein steiler – z. T. asphaltierter – Weg führt direkt zum Schloss, das Sie nach dem Besuch der allerdings nur vor und nach Gottesdiensten geöffneten Pfarrkirche St. Menas (mit prächtiger Aussicht; an der Schranke gehen Sie die 85 Stufen hinauf) besichtigen können .

## Stolzenfels


⬆ 73 m, 383 Ew.

- Koblenz-Touristik, Bahnhofplatz 7, 56068 Koblenz, ☎ 02 61/303 88-0, info@koblenz-touristik.de, www.koblenz-touristik.de, Mo-Fr 10:00-18:00, Sa 10:00-15:00
- Hotel/Restaurant Zur Kripp, Brunnenstr. 23-25, 56075 Koblenz-Stolzenfels, ☎ 02 61/291 97 75, Di keine Bewirtung, ÜF EZ ab € 52, ÜF DZ ab € 69 für 2 Pers.
- Ferienwohnung U. Bannert, Rhenser Straße 44/46, 56075 Koblenz-Stolzenfels, ☎ 02 61/518 90, Sonderpreis mit Pilgerpass (☉ Pilgerstempelkasten ist von der Straße zugänglich)

Koblenz-Stolzenfels (bis 1969 eigenständige Gemeinde Kapellen-Stolzenfels) liegt auf der linken Rheinseite direkt gegenüber der Lahnmündung, über der die 1232 erbaute kurmainzische Burg Lahneck thront. Der Trierer Erzbischof Arnold II. von Isenburg begann 1242 mit dem Bau der Burg Stolzenfels als kurtrierische

Zollburg. Diese wurde im Dreißigjährigen Krieg 1632 erst von den Schweden und dann von den Franzosen besetzt (für jeweils zwei Jahre). 1689, im Pfälzischen Erbfolgekrieg, zerstörten die Franzosen die Burg, danach verfielen die Ruinen. 1815 schenkte die Stadt Koblenz die Ruine dem späteren König Friedrich Wilhelm IV. Er nahm die Schenkung 1823 an und ließ von 1826 bis 1830 die klassizistisch-neuromanische **Pfarrkirche Sankt Menas** und bis 1842 das heutige Schloss Stolzenfels – den Startpunkt des Mosel-Caminos – unter Leitung von Johann Claudius von Lassaulx und unter Mitwirkung von **Karl Friedrich Schinkel** errichten. Die Gartengestaltung übernahm der bekannte Gartenarchitekt Peter Joseph **Lenné**.

Rheinaufwärts – bei Rhens – steht der **Königsstuhl**, wo 1346 erstmals entsprechend der Vorbesprechungen der Kurfürsten die Königswahl (Karl IV.) durchgeführt wurde.

☞ Sehenswert in Stolzenfels sind das Schloss Stolzenfels (☎ 02 61/516 56), die Kirche St. Menas (☎ 02 61/537 79) und der Rhein mit Lahnmündung.  [www.koblenz-stolzenfels.de](http://www.koblenz-stolzenfels.de)

Der **Koblenzer Stadtwald** gehört überwiegend zum Stadtteil Karthause, ist 2.772 ha groß und grenzt an die Stadtteile Stolzenfels, Lay, Moselweiß und die Gemeinden Waldesch und Dieblich. Hier hat es bereits eine prähistorische Besiedlung gegeben, die u. a. durch Urnenfelder rund um den Dommelberg (225 m) als ältesten Siedlungskern mit keltischen Ringwällen aus der späten Bronzezeit (ca. 1200 bis 750 v. Chr.) belegt ist. Bereits im ersten vorchristlichen Jahrhundert verlief durch den Koblenzer Stadtwald eine wichtige Verbindungsstraße von Koblenz (Confluentes) nach Trier (Augusta Treverorum). Um die 30 römische Gutshöfe zur Versorgung der römischen Truppen sind im Koblenzer Stadtwald nachgewiesen worden, von einigen wurden die Grundmauern wiederhergestellt. Vom **Schüllerhof** – einer **Villa Rustica** (landwirtschaftliches Einzelgehöft) mit Herrenhaus, Getreidescheune und Stallungen – ist leider nur noch wenig zu sehen.

Die Grundmauern des **Merkurtempels** – einer Tempelanlage, die Merkur und seiner gallischen Gefährtin Rosmerta geweiht wurde – wurden 1986/1987 restauriert. Unterhalb des Merkurtempels ist nahe der B327 das Wegkreuz von 1778, die **Eiserne Hand**, zu sehen und von dort ist es nicht weit zu Bäckers Kreuz, einem kleinen Steinkreuz, das um 1600 nach einem Unfall mit tödlichem Ausgang aufgestellt wurde bzw. auf eine Untat an einem Zunftangehörigen hinweist.



Anschließend geht es auf dem Wirtschaftsweg weiter bergauf zum „Pastorenpfad“ Richtung **Schüllerhof**. Im 18. Jh. teilten sich die Gemeinden Stolzenfels und Waldesch einen Pfarrer, der insbesondere sonntags stets zwischen den beiden Orten pendelte, weshalb der Weg im Volksmund Pastorenpfad genannt wurde. An der Wegkreuzung vor dem Schüllerhof können Sie geradeaus bergauf Richtung Merkurtempel (kürzester Weg) oder ↘ nach rechts vorbei am Schüllerhof bergab einen kleinen Umweg zu Bäckers Kreuz und der Eisernen Hand und dann zum Merkurtempel gehen.



Nach insgesamt ca. 4 km erreichen Sie den Merkurtempel ②, sehen nach knapp 2 km, wenn Sie den Wald verlassen ③, Waldesch sowie den SWR-Sendemast und erreichen dann nach weiteren 2 km Hünenfeld ④.



## Waldesch





       308 m, 2.300 Ew.

 Tourist-Info Rhens/Rhein, Am Viehtor 2, 56321 Rhens,  026 07/495 10,  Mo-Fr 9:00-12:00

Waldesch, 1019 gegründet, liegt direkt an der Hunsrückhöhenstraße (B327), die meist der alten Römerstraße von Koblenz nach Trier folgt. Alle wichtigen Geschäfte und Einkaufsmöglichkeiten sind vorhanden. Von der kath. Pfarrkirche St. Antonius aus gibt es eine markierte Zuwegung.

## Hünenfeld (gehört zur Verbandsgemeinde Rhein-Mosel (Rhens))

  393 m

 Rosi's Wanderstube, Hauptstraße 8, 56323 Hünenfeld,  026 28/25 87,  01 51/55 54 61 46,  nur an Sonntagen bzw. nach Vereinbarung geöffnet

Überqueren Sie nun die kleine Kreuzung am Wasserbehälter und folgen Sie dem Weg, bis Sie über eine Holzterrasse in den Wald gelangen. Sie folgen dem Mosel-Camino und gehen dann, links am **Bruder-Tönnies-Hügel** vorbei, zur Hunsrückhöhenstraße (Bushaltestelle) ⑤, die Sie überqueren, um an einer Gedenktafel und der Sendeanlage vorbei die Reitanlage Naßheck zu erreichen.

## ⚔ Bruder-Tönnies-Hügel

Nach Hünenfeld sind entlang des Mosel-Caminos mehrere Grabhügel und ein Großgrabhügel, der Bruder-Tönnies-Hügel, zu sehen. Dieser hat heute noch eine Höhe von 10 m und einen Durchmesser von mehr als 40 m. Aufgrund seiner Größe handelt es sich um einen Fürstengrabhügel der keltischen Eisenzeit. Diese Art der Bestattung war bereits im 7. und 6. Jh. v. Chr. üblich. Archäologische Ausgrabungen haben bisher noch nicht stattgefunden, im Zentrum des Hügels befindet sich ein tiefer Raubschacht.

## Naßheck

Der 1964 errichtete, 280 m hohe Sender Koblenz (Dieblich-Naßheck) ist nach dem Sender Eifel das zweithöchste Bauwerk in Rheinland-Pfalz.

Kurz vor dem Reiterhof (hier ist leider keine Bewirtung mehr vorgesehen) geht es links und dann geradeaus zur Brücke über die A61, danach rechts ein Stück ent-

A photograph of a stone well with a cross on top, situated in a forest path. The well is made of light-colored stone and has a small arched opening at the top. The path is dirt and is surrounded by tall trees with green leaves. The scene is brightly lit, with sunlight filtering through the trees.

# Index

*Heilbrunnen in Schweich, 7. Etappe (khj)*

**A/B**

Alf	54
Alken	37
Basilika Abtei St. Matthias	91
Beilstein	50
Beinter Kopf	59
Bernkastel-Kues	66
Bruder-Tönnies-Hügel	34
Bullay	53
Burg Bischofstein	40
Burg Eltz	43
Burg Pymont	44
Burg Thurant	38

**D/E**

Deutsches Eck	30
Domroute	87
Domstein	92
Eifel-Camino	75
Ellenz-Poltersdorf	52
Enkirch	59

**G**

Graacher Schanzen	66
Graacher Tor	66
Grenderich	53
Grevenburg	62

**H/J**

Hatzenport	40
Hünenfeld	34
Jakobsmuschel	11

**K**

Kaiser-Wilhelm-Brücke	86
Kautenbachtal	79
Kesten	71
Klausen	73
Kloster Machern	68
Kloster Maria Engelport	47
Klüsserath	77
Koblenz	28

**L**

Lasserg	41
Liebfrauenkirche	92
Lieser	69
Löf	39

**M/N/O**

Mont Royal	65
Mosel	27
Mosel-Camino	28
Naßheck	34
Oberfell	37
Osann-Monzel	72

**P**

Petrisberg	90
Pilgerausweis	11
Pilgerstab	12
Prinzenkopf	58
Pündericher Viadukt	58

**R/S**

Reil	56
Römerbrücke	87
Schloss Stolzenfels	31
Schweich	81
St. Jakobusbruderschaft Trier e. V.	93
Starkenburg	61
Stolzenfels	31

**T**

Thörnicher Ritsch	79
Traben-Trarbach	62
Treis-Karden	45
Trier	88
Trierer Dom	92

**W/Z**

Waldesch	34
Wallfahrtskirche Bleidenberg	35
Zell	58





- ▷ Land und Leute
- ▷ Reise-Infos von A bis Z
- ▷ Ausführliche Beschreibung des ca. 160 km langen Mosel-Caminos in 8 Etappen von Koblenz nach Trier vorbei an imposanten Burgen, sehenswerten Orten und Klöstern
- ▷ Ausführlicher Index
- ▷ Einprägsame Symbole zur leichten Orientierung
- ▷ 1 farbige Karte der Moseltalbahnstrecke Koblenz
- ▷ 4 farbige Stadtpläne
- ▷ 16 farbige Kartenskizzen im Maßstab 1:75.000
- ▷ 16 farbige Höhenprofile
- ▷ 1 farbige, ausklappbare Übersichtskarte
- ▷ Haltbare PUR-Klebebindung
- ▷ Chlorfrei gebleichtes, FSC®-zertifiziertes Papier



Nachdruck der 4., überarbeiteten  
Auflage 2021  
OutdoorHandbuch Band 291  
ISBN 978-3-86686-699-7  
€ 9,90 [D]

