

# OUTDOOR

Der Weg ist das Ziel

Hartmut Engel



## Frankreich: Jakobsweg Via Gebennensis

von Genf nach Le Puy-en-Velay



GPS-Tracks  
zum  
Download

**Vorwort, Einleitung**

**Reise-Infos von A bis Z**

**Die Via Gebennensis**

**Index**





*Morgenstimmung am Montjoie*

Band 281

# OutdoorHandbuch

Hartmut Engel

## Frankreich: Jakobsweg Via Gebennensis von Genf nach Le Puy-en-Velay



# Frankreich: Jakobsweg

Copyright Conrad Stein Verlag GmbH.  
Alle Rechte vorbehalten.

Der Nachdruck, die Übersetzung, die Entnahme von Abbildungen, Karten, Symbolen, die Wiedergabe auf fotomechanischem Wege (z. B. Fotokopie) sowie die Verwertung auf elektronischen Datenträgern, die Einspeicherung in Medien wie Internet (auch auszugsweise) sind ohne vorherige schriftliche Genehmigung des Verlages unzulässig und strafbar.

Alle Informationen, schriftlich und zeichnerisch, wurden nach bestem Wissen zusammengestellt und überprüft. Sie waren korrekt zum Zeitpunkt der Recherche.

Eine Garantie für den Inhalt, z. B. die immerwährende Richtigkeit von Preisen, Adressen, Telefon- und Faxnummern sowie Internetadressen, Zeit- und sonstigen Angaben, kann naturgemäß von Verlag und Autor – auch im Sinne der Produkthaftung – nicht übernommen werden.

Der Autor und der Verlag sind für Lesertipps und Verbesserungen (besonders per E-Mail) unter Angabe der Auflagen- und Seitennummer dankbar.

Dieses OutdoorHandbuch hat 192 Seiten mit 35 farbigen Abbildungen sowie 18 farbigen Kartenskizzen im Maßstab 1:150.000, 18 farbigen Höhenprofilen und einer farbigen, ausklappbaren Übersichtskarte. Es wurde auf chlorfrei gebleichtem, FSC®-zertifiziertem Papier gedruckt, in Deutschland klimaneutral hergestellt und transportiert und wegen der größeren Strapazierfähigkeit mit PUR-Kleber gebunden.



Dieses Buch ist im Buchhandel und in Outdoor-Läden erhältlich und kann im Internet oder direkt beim Verlag bestellt werden.

OutdoorHandbuch aus der Reihe „Der Weg ist das Ziel“, Band 281

ISBN 978-3-86686-694-2

11., überarbeitete Auflage 2021

© BASISWISSEN FÜR DRAUSSEN, DER WEG IST DAS ZIEL UND FERNWEHSCHMÖKER sind urheberrechtlich geschützte Reihennamen für Bücher des Conrad Stein Verlags

Text und Fotos: Hartmut Engel

Karten: Heide Schwinn

Lektorat: Anna-Lena Ebner

Layout: Manuela Dastig

Gesamtherstellung: gutenberghaus beuys feindruckerei

Dieses OutdoorHandbuch wurde konzipiert und redaktionell erstellt vom:



Conrad Stein Verlag GmbH, Kiefernstr. 6, 59514 Welver,

☎ 023 84/96 39 12,

✉ info@conrad-stein-verlag.de,

🌐 www.conrad-stein-verlag.de

Besuchen Sie uns bei Facebook & Instagram:

 [www.facebook.com/outdoorverlag](http://www.facebook.com/outdoorverlag)

 [www.instagram.com/outdoorverlag](http://www.instagram.com/outdoorverlag)

Titelfoto: Die neoklassizistische Église St-Aquilin in Frangy

# Inhalt

|                                |    |                         |           |
|--------------------------------|----|-------------------------|-----------|
| <b>Vorwort</b>                 |    |                         | <b>9</b>  |
| <b>Einleitung</b>              |    |                         | <b>11</b> |
| Geschichte                     |    |                         | 12        |
| Die Via Gebennensis            |    |                         | 13        |
| Das heilige Jahr               |    |                         | 14        |
| Der Pilgerpass                 |    |                         | 15        |
| <b>Reise-Infos von A bis Z</b> |    |                         | <b>16</b> |
| Adressen                       | 17 | Karten und GPS          | 32        |
| Alkohol                        | 17 | Klima und Reisezeit     | 32        |
| Anreise/Abreise                | 17 | Literatur               | 33        |
| Ausrüstung                     | 20 | Medizinische Versorgung | 34        |
| Diplomatische Vertretungen     | 23 | Notruf                  | 35        |
| Einkaufen                      | 23 | Öffentlicher Nahverkehr | 35        |
| Elektrizität                   | 24 | Post und Telefon        | 35        |
| Erste Hilfe                    | 24 | Rauchen                 | 37        |
| Essen und Trinken              | 25 | Sprache                 | 37        |
| Feiertage und Ferien           | 27 | Unterkunft              | 41        |
| Frauen unterwegs               | 28 | Updates                 | 47        |
| Geld                           | 28 | Wasser                  | 47        |
| Hunde und andere Tiere         | 29 | Weidezäune              | 48        |
| Information                    | 30 | Wegmarkierungen         | 48        |
| Internetzugang                 | 31 | Wein                    | 49        |
| <b>Via Gebennensis</b>         |    |                         | <b>51</b> |
| Genf – Carouge                 |    | 3,4 km                  | 57        |
| Carouge – Neydens              |    | 9,4 km                  | 60        |
| Neydens – Beaumont             |    | 4,1 km                  | 63        |
| Beaumont – Col de Mont Sion    |    | 6,3 km                  | 64        |
| Col du Mont-Sion – Charly      |    | 2,5 km                  | 66        |
| Charly – La Motte              |    | 4,4 km                  | 68        |
| La Motte – Chaumont            |    | 11,6 km                 | 70        |
| Chaumont – Frangy              |    | 3,2 km                  | 73        |

|  |         |     |
|--|---------|-----|
| Frangy – Desingy                               | 6,9 km  | 76  |
| Desingy – Pont de Fier                         | 9,6 km  | 79  |
| Pont de Fier – Chanaz                          | 18,4 km | 83  |
| Chanaz – Montagnin/Crémon                      | 6,2 km  | 90  |
| Montagnin/Crémon- Jongieux le Haut             | 3,9 km  | 92  |
| Jongieux le Haut – Yenne                       | 7,4 km  | 94  |
| Yenne – Botozel (Jagdhütte)                    | 9,0 km  | 96  |
| Botozel (Jagdhütte) – St-Maurice-de-Rotherens  | 7,8 km  | 99  |
| St-Maurice-de-Rotherens – Côte Envers          | 4,3 km  | 102 |
| Côte Envers – St-Genix-sur-Guiers              | 4,1 km  | 103 |
| St-Genix-sur-Guiers – Lac de Romagnieu         | 1,5 km  | 105 |
| Lac de Romagnieu – Les Abrets                  | 12,7 km | 106 |
| Les Abrets – Abzweig Charancieu                | 3,2 km  | 108 |
| Abzweig Charancieu – Valencogne                | 4,3 km  | 109 |
| Valencogne – Le Pin                            | 7,9 km  | 110 |
| Le Pin – Le Grand-Lemps                        | 10,8 km | 113 |
| Le Grand-Lemps – La Frette                     | 5,1 km  | 115 |
| La Frette – La Côte-St-André                   | 9,1 km  | 116 |
| La Côte-St-André – Faramans                    | 9,4 km  | 121 |
| Faramans – Pommier-de-Beurepaire               | 5,2 km  | 124 |
| Pommier-de-Beurepaire – Revel-Tourdan          | 7,5 km  | 126 |
| Revel-Tourdan – Bellegarde-Poussieu            | 12,8 km | 129 |
| Bellegarde-Poussieu – St-Romain-de-Surieu      | 6,5 km  | 131 |
| St-Romain-de-Surieu – Abzweig Assieu           | 4,2 km  | 133 |
| Abzweig Assieu – Auberives-sur-Varèze          | 5,3 km  | 135 |
| Auberives-sur-Varèze – Clonas-sur-Varèze       | 2,8 km  | 136 |
| Clonas-sur-Varèze – Chavanay                   | 6,0 km  | 138 |
| Chavanay – Bessey                              | 6,6 km  | 141 |
| Bessey – Le Buisson                            | 2,9 km  | 143 |
| Le Buisson – Le Viallon                        | 1,4 km  | 144 |
| Le Viallon – Croix de St-Blandine              | 4,8 km  | 144 |
| Croix de St-Blandine – St-Julien-Molin-Molette | 3,3 km  | 145 |
| St-Julien-Molin-Molette – Bourg-Argental       | 7,2 km  | 148 |
| Bourg-Argental – Mounes                        | 1,6 km  | 151 |



|  |                   |     |
|--|-------------------|-----|
| Mounes – Abzweig St-Sauveur-en-Rue . . . . .     | 6,0 km . . . . .  | 152 |
| Abzweig St-Sauveur-en-Rue – Les Sétoux . . . . . | 9,3 km . . . . .  | 153 |
| Les Sétoux – Montfaucon-en-Velay . . . . .       | 17,0 km . . . . . | 155 |
| Montfaucon-en-Velay – La Papeterie . . . . .     | 9,3 km . . . . .  | 159 |
| La Papeterie – Tence . . . . .                   | 2,3 km . . . . .  | 160 |
| Tence – St-Jeures . . . . .                      | 8,2 km . . . . .  | 162 |
| St-Jeures – Araules . . . . .                    | 4,0 km . . . . .  | 165 |
| Araules – Abzweig Queyrières . . . . .           | 6,9 km . . . . .  | 166 |
| Abzweig Queyrières – La Chapuze . . . . .        | 5,5 km . . . . .  | 170 |
| La Chapuze – St-Julian-Chapteuil . . . . .       | 1,8 km . . . . .  | 172 |
| St-Julian-Chapteuil – Marnhac . . . . .          | 5,9 km . . . . .  | 173 |
| Marnhac – Le Puy-en-Velay . . . . .              | 12,7 km . . . . . | 174 |
|  | <b>353,5 km</b>   |     |

## Index

188

**Besuchen Sie uns doch einmal auf unserer Homepage.**

Dort finden Sie –

- aktuelle Updates zu diesem OutdoorHandbuch und zu unseren anderen Reise- und OutdoorHandbüchern,
- Zitate aus Leserbriefchen und Pressestimmen,
- interessante Links,
- unser komplettes und aktuelles Verlagsprogramm, auch zum Download & viele interessante Sonderangebote für Schmüppchenjäger.

**[www.conrad-stein-verlag.de](http://www.conrad-stein-verlag.de)**





*Saint Jacques  
de Compostelle  
à 1551 km*

**GR**  
**65**

Wegmarkierung von  
Jakobsweg und GR65

**Reise-Infos von A bis Z**

---

## Adressen

---

In Frankreich wird grundsätzlich erst die Hausnummer und dann der Straßename genannt. Handelt es sich um einen Nebeneingang, steht gleich nach der Hausnummer *bis*. Größere Institutionen sind postalisch per Postfach (B.P.) erreichbar.

Die Via Gebennensis führt durch die Départements Haute-Savoie (74), Savoie (73), Isère (38), Loire (42) und Haute-Loire (43). Da die Postleitzahl eines Ortes immer mit der Nummer des entsprechenden Départements beginnt, können Sie daran erkennen, in welchem Département Sie sich gerade befinden.

---

## Alkohol

---

Alkoholische Getränke gehören in Frankreich fast schon zu den Grundnahrungsmitteln. Eine gute Mahlzeit ohne Wein (☞ Wein unter Reise-Infos von A bis Z) kann man sich kaum vorstellen. Und ohne einen Pastis, den grünen oder bräunlichen Anisschnaps, der mit Wasser verdünnt so schön milchig wird, macht das kleine Schwätzchen auch nur halb so viel Spaß. Dennoch sollten Sie beim Genuss von Alkohol vorsichtig sein. Um den Alkoholmissbrauch einzudämmen, gibt es eine Reihe von Gesetzen. So ist es verboten, in betrunkenem Zustand auf öffentlichen Straßen und Plätzen zu verkehren. Dies gilt ausdrücklich auch für Fußgängerinnen und Fußgänger.

Wer eine Minderjährige oder einen Minderjährigen zur Trunkenheit verführt, begeht sogar eine Straftat. Der Verkauf oder die Abgabe von alkoholischen Getränken an Jugendliche unter 16 Jahren ist im öffentlichen Raum (Getränkeauschank, Geschäfte, Plätze usw.) verboten. Auch in Fitness- und Sporteinrichtungen sind alkoholische Getränke verboten.

---


## Anreise/Abreise

---

### Anreise

---

Für die Anreise nach Genf steht Ihnen eine Vielzahl von Möglichkeiten zur Verfügung:

 Der internationale Flughafen Genf wird von Deutschland und Österreich von folgenden Airlines angefliegen.

◆ Lufthansa,  [www.lufthansa.com](http://www.lufthansa.com)


◆ Swiss,  [www.swiss.com](http://www.swiss.com)




-  easyJet,  [www.easyjet.com](http://www.easyjet.com)
-  Austrian Airlines,  [www.aua.com](http://www.aua.com)

Der Flughafen von Genf liegt etwa 4 km vom Stadtzentrum entfernt, das sich nur wenig nördlich der Altstadt befindet. Mit dem Zug ist der Hauptbahnhof Genf-Cornavin in ca. 6 Minuten zu erreichen. In der Hauptverkehrszeit fahren die Züge alle 12 Minuten. Die Buslinien 5 und 10 bringen Sie über Cornavin in ca. 15 Minuten bis an die Altstadt.


☺ Fluggäste erhalten eine Gratis-Fahrkarte für das Netz der öffentlichen Verkehrsmittel (Bus und Bahn) in Genf. Sie erhalten die Karte, die 80 Minuten gültig ist, an einem Automaten in der Gepäckausgabezone des Flughafens noch vor dem Zoll. Bewahren Sie Flugticket oder Bordkarte auf, da diese im Falle einer Kontrolle in Bus oder Bahn vorgezeigt werden müssen.

☺ Darüber hinaus erhalten Genfer Touristinnen und Touristen beim Einchecken im Hotel, der Jugendherberge oder auf dem Campingplatz eine Geneva Transport Card, die die kostenlose Nutzung des öffentlichen Verkehrsnetzes von Genf während der gesamten Aufenthaltsdauer ermöglicht.

 Mit der Bahn erreichen Sie Genf von fast allen größeren Orten aus Deutschland und Österreich am Hauptbahnhof Cornavin, der im Zentrum der Stadt liegt. Von dort sind es nur wenige Gehminuten bis in die etwas südlich gelegene Altstadt. Informationen zu Tickets und Preisen sowie einen Routenplaner finden Sie auf den Seiten der:

- ◆ Deutschen Bahn DB,  [www.bahn.de](http://www.bahn.de)
- ◆ Österreichischen Bundesbahn ÖBB,  [www.oebb.at](http://www.oebb.at)
- ◆ Schweizerische Bundesbahnen SBB,  [www.sbb.ch](http://www.sbb.ch)

☺ Alle drei Bahngesellschaften bieten verschiedene Sonderkonditionen wie z. B. die Swiss Card, das Swiss Transfer Ticket oder den InterRail Global-Pass bzw. den InterRail Ein-Land-Pass. Da diese Angebote häufig wechseln, sollten Sie sich rechtzeitig im Reisebüro oder Internet nach der für Sie günstigsten Möglichkeit erkundigen.

 Natürlich können Sie auch zu Fuß nach Genf kommen. Dazu bietet sich der Schweizer Jakobsweg, der vom Bodensee bis nach Genf führt, an.

# Via Gebennensis



*Die Chapelle St-Michel-d'Aiguilhe  
steht auf einer 88 m hohen  
Vulkannadel in Le Puy-en-Velay.*

## Carouge – Neydens

9,4 km

Nach dem Überqueren der Arve gehen Sie links in die Avenue du Cardinal-Merillod, bis Sie nach gut 200 m an einen Kreisverkehr gelangen. Hier gehen Sie geradeaus in die Rue Vautier, vorbei an einem Einkaufszentrum, einem Marktplatz und zahlreichen Restaurants und Hotels. Sie kreuzen die Rue des Moraines und wandern gleich darauf links in die Rue Ancienne, der Sie bis zu ihrem Ende an einem größeren Verkehrsknoten folgen. Dort halten Sie sich schräg links und folgen der Route de Drize aufwärts.

Am nächsten Kreisverkehr gehen Sie weiter geradeaus und biegen nach 100 m rechts ab in eine Anliegerstraße, die in ein kleines Wäldchen führt. Dort überqueren Sie den Bach Drize auf einer Fußgängerbrücke. Hinter dem Bach geht es wieder aufwärts. Sie überqueren geradewegs eine Asphaltstraße und gehen dahinter auf der Straße Richtung Saconnex weiter.

Nach etwa 500 m passieren Sie eine rechts liegende Schule und erreichen nach etwa 400 m die ersten Häuser des nördlichen Teils von **Saconnex-d'Arve**.

Wenig später kommen Sie an ein kleines Rondell mit einem überdachten Brunnen, wo Sie sich links halten und auf der asphaltierten Straße, die bei den letzten Häusern in einen Fußpfad (Sentier de l'Étang du Paradis) übergeht, wieder aus dem Dorf hinauswandern..

Der Pfad endet an einer Asphaltstraße, der Sie nach rechts bis in den südlichen Teil des Ortes folgen. An einem großen **Steinkreuz** erreichen Sie die durch



den Ort führende Hauptstraße Route de Saconnex-d'Arve, auf der Sie schon im nördlichen Teil gewandert sind. Sie verlassen den Ort auf dieser Straße Richtung Südwesten und können schon bald rechts voraus die Burg und Kirche von **Compesières** sehen, deren Friedhof Sie an einem großen Kreisverkehr erreichen.

## Compesières ☞

☞ Die **Ancienne Commanderie de Compesières** ist eine vom Malteserorden im 15. Jh. gebaute und im 17. Jh. umgestaltete Burg. Die romanische Kirche Saint-Sylvestre besitzt Deckenkassetten aus dem Jahr 1270 und wurde 1633 erweitert. Die Deckenbemalung stammt aus dem 16. Jh. Ursprünglich wurde der Gebäudekomplex als Hospiz für Pilger gebaut, dann als Militärhospital genutzt, später befand sich hier eine Salpeterfabrik. Heute beherbergt die Burg ein Museum über den Malteserorden.



- ◆ Besichtigung der Burg und des Museums nur nach Anmeldung, ☎ 079/202 55 64 oder 📧 [michele@zanetta.org](mailto:michele@zanetta.org)

Am Kreisverkehr gehen Sie zunächst rechts, überqueren dann nach knapp 100 m in Höhe der Kirche die Straße und gehen dort auf einem asphaltierten Fußweg zwischen Feldern in südlicher Richtung weiter. An einem Sportgelände und mehreren Gewächshäusern vorbei erreichen Sie den Weiler **Charrot**.

In Charrot gehen Sie links, bis Sie nach wenigen Metern an eine Kreuzung gelangen, auf der ein Steinkreuz steht. Folgen Sie dort rechts dem asphaltierten Weg durch die Felder, der stellenweise von mächtigen Eichen gesäumt wird. An einer Kreuzung mit einem großen Findling gelangen Sie an eine Bank, die letzte Rastmöglichkeit in der Schweiz. Voraus sehen Sie den modernen International Business Park von Archamps, der bereits in Frankreich liegt.

Sie wandern an der Kreuzung weiter geradeaus und erreichen den Grenzbach Aranda (Schweiz: Arande). Einzig eine weiß-rot lackierte Barriere kennzeichnet die **Grenze zwischen Frankreich und der Schweiz**, die Sie ohne Kontrolle passieren können. Sie befinden sich jetzt im Département Haute-Savoie.





Hinter der Grenze überqueren Sie die D1206 und gehen dahinter aufwärts in den Chemin des Crêtes d'Acier. Sie kreuzen die Eisenbahngleise, gehen dahinter rechts und dann an dem links liegenden Business Park vorbei bis zum Ende der Straße, wo Sie zwischen Feldern nach rechts Richtung Lathoy gehen.

Am Ende der Straße, am Ortseingang von **Lathoy**, gehen Sie links, überqueren den Bach Aire und wenden sich gleich dahinter wieder links auf eine unbefestigte Straße, die auf einer Brücke über die A40 führt. Hinter der Brücke geht es in südwestlicher Richtung auf einem unbefestigten Wirtschaftsweg zwischen Feldern weiter und schon bald kommt der Kirchturm von Neydens in Sicht. Kurz vor dem Ort wird der Feldweg von mehr als 200 Jahre alten Eichen gesäumt.

Sie erreichen den Friedhof und gelangen an dessen Ende an eine Asphaltstraße, wo Sie weiter links in das Zentrum von **Neydens** gehen, das Sie an einem Rondell an der Kirche erreichen. In der Mitte des Rondells thront auf einer Steinsäule der gallische Hahn.

## Neydens



  **Camping La Colombière**, 166 Chemin Neuf, 74160 Neydens, ☎ 04 50 35 13 14,  
 contact-domaine-la-colombiere.com,  www.camping-la-colombiere.com,  
 Ü auch in Wohnwagen, Chalets oder Bungalows möglich, 📅 Mitte März-Ende Okt,  
 GB, direkt am Jakobsweg im Ort

Neydens liegt leicht erhöht am südlichen Rand des Genfer Beckens. Urkundlich erwähnt wurde der Ort erstmals 1179. Sehenswert sind in der 1.500 Ein-





**Index**

*Markierung des GR 65*

**A**

|                      |     |                                       |     |
|----------------------|-----|---------------------------------------|-----|
| Abri d'Aiguebelle    | 153 | Chanaz                                | 88  |
| Aimavigne            | 93  | Chapelle Notre Dame<br>de la Montagne | 96  |
| Aoste                | 105 | Charly                                | 68  |
| Araules              | 166 | Charrot                               | 62  |
| Assieu               | 135 | Chartreuse de Pomier                  | 65  |
| Auberives-sur-Varèze | 136 | Chassigneux                           | 113 |

**B**

|                         |     |                      |     |
|-------------------------|-----|----------------------|-----|
| Badol                   | 152 | Châagnard            | 146 |
| Barrage de Motz         | 83  | Chaumont             | 72  |
| Bazin                   | 144 | Chavanay             | 140 |
| Beaumont                | 64  | Chez Gresat          | 68  |
| Bellegarde              | 130 | Chez Margoët         | 72  |
| Bellegarde-Poussieu     | 131 | Chez Paret           | 144 |
| Belmonière              | 118 | Clennaz              | 78  |
| Belvédère de Recorba    | 100 | Clonas-sur-Varèze    | 137 |
| Belvedere du Rhône      | 99  | Coirolles            | 156 |
| Belvedere Pierre Châtel | 98  | Col de la Tracol     | 153 |
| Berlioz, Hector         | 120 | Col du Banchet       | 148 |
| Bessey                  | 143 | Col du Mont-Sion     | 66  |
| Bévenais                | 115 | Collonges            | 74  |
| Blaune                  | 114 | Colombier            | 83  |
| Board                   | 152 | Combe Noire          | 145 |
| Bois de Glaize          | 99  | Compesières          | 61  |
| Botozel                 | 99  | Contamine-Sarzin     | 71  |
| Bourg-Argental          | 150 | Côte Envers          | 103 |
| Brandoux                | 112 | Crémon               | 91  |
| Brièvre                 | 114 | Croasse              | 78  |
| Bronac                  | 159 | Croix de Chevru      | 99  |
|                         |     | Croix de St-Blandine | 145 |
|                         |     | Croix de Vin         | 67  |
|                         |     | Curty                | 80  |

**C**

|                         |     |
|-------------------------|-----|
| Calvaire du Molard Rond | 114 |
| Canal de Savières       | 90  |
| Carouge                 | 58  |
| Cascade de Borbannaz    | 72  |
| Champagne               | 77  |

**D**

|              |     |
|--------------|-----|
| Dent du Chat | 91  |
| Déôme        | 150 |
| Desingy      | 78  |

|                                |     |                          |          |
|--------------------------------|-----|--------------------------|----------|
| <b>E</b>                       |     | Jongieux le Haut         | 93       |
| Étang Bleu                     | 87  | Jongkind, Johan Barthold | 120      |
| Étang du Marais                | 122 |                          |          |
| Étienneffy                     | 156 | <b>L</b>                 |          |
| Eynac                          | 173 | L'Adret                  | 114      |
|                                |     | L'Hermet                 | 156      |
| <b>F</b>                       |     | L'Orme                   | 145      |
| Faramans                       | 123 | La Bourgeat              | 115      |
| Ferme Normand                  | 118 | La Brosse                | 160      |
| Frangy                         | 75  | La Bruyère               | 106      |
|                                |     | La Cerisière             | 117      |
| <b>G</b>                       |     | La Chapuze               | 171      |
| Genf                           | 52  | La Chaussée              | 153      |
| <i>Altes Arsenal</i>           | 54  | La Combe                 | 160      |
| <i>Basilika Notre-Dame</i>     | 54  | La Côte-St-André         | 119      |
| <i>Calvin Auditorium</i>       | 54  | La Frette                | 116      |
| <i>Grand Rue</i>               | 56  | La Gare                  | 152      |
| <i>Grand Théâtre</i>           | 56  | La Loi                   | 87       |
| <i>Jet d'Eau</i>               | 53  | La Montagne              | 115      |
| <i>Kathedrale Saint-Pierre</i> | 53  | La Motte                 | 70       |
| <i>Makkabäerkapelle</i>        | 53  | La Papeterie             | 160      |
| <i>Musée Rath</i>              | 56  | La Pierre Vire           | 101      |
| <i>Musikkonservatorium</i>     | 56  | La Pollardière           | 115      |
| <i>Pont de la Tour l'Ille</i>  | 56  | La Poyat                 | 122      |
| <i>Rathaus</i>                 | 54  | La Ribaudy               | 141      |
| <i>Saint Germain</i>           | 54  | La Rochette              | 109, 166 |
|                                |     | La Tour                  | 103      |
| Goëly                          | 143 | La Vigne                 | 106      |
| GPS                            | 32  | Lac de Paladru           | 113      |
| Grand Colombier                | 83  | Lac de Romagnieu         | 105      |
| Grange                         | 172 | Lambert                  | 111      |
| Grenze                         | 62  | Lampony                  | 148      |
| Grésin                         | 102 | Langefan                 | 84       |
|                                |     | Lathoy                   | 62       |
| <b>I/J</b>                     |     | Le Borgey                | 96, 101  |
| Île de Chautagne-Malourdie     | 83  | Le Bornet                | 129      |
| Jakobsgesellschaften           | 31  | Le Boussillon            | 174      |

|                                      |          |                      |     |
|--------------------------------------|----------|----------------------|-----|
| Le Buisson                           | 143      | Les Meuilles         | 135 |
| Le Clarel                            | 166      | Les Moulins          | 164 |
| Le Coudert                           | 169      | Les Olmes            | 160 |
| Le Curthil                           | 145      | Les Puthod           | 92  |
| Le Fayard                            | 160      | Les Sétoux           | 154 |
| Le Fier                              | 82       | Les Suchers          | 157 |
| Le Grand Chêne                       | 134      | Les Usses            | 76  |
| Le Grand-Lemps                       | 115      | Lignon               | 162 |
| Le Malpas                            | 72       | Lône                 | 95  |
| Le Molard                            | 115, 126 |                      |     |
| Le Mounas                            | 160      | <b>M</b>             |     |
| Le Nant                              | 106      | Maison Poncet        | 124 |
| Le Pin                               | 112      | Maison Reynaz        | 129 |
| Le Plantier                          | 116      | Malbuisson           | 102 |
| Le Poisat                            | 90       | Malleval             | 142 |
| Le Puy-en-Velay                      | 178      | Marais de Chautagne  | 86  |
| <i>Altstadt</i>                      | 181      | Marnhac              | 174 |
| <i>Chapelle St-Michel-d'Aiguilhe</i> | 183      | Massif du Meygal     | 168 |
| <i>Marienstatue</i>                  | 183      | Massif du Salève     | 64  |
| <i>Notre-Dame-de-France</i>          | 182      | Mathy                | 84  |
| <i>Rocher Corneille</i>              | 183      | Mérigneux            | 145 |
|                                      |          | Moisin               | 63  |
| Le Renard                            | 107      | Mollard de Vions     | 87  |
| Le Ronjay                            | 124      | Monedeyres           | 170 |
| Le Sapet                             | 153      | Mont Landard         | 91  |
| Le Viallon                           | 144      | Mont Tournier        | 100 |
| Les Abrets                           | 108      | Montagne des Princes | 81  |
| Les Alimards                         | 109      | Montagnin            | 91  |
| Les Alex                             | 112      | Montfaucon-en-Velay  | 158 |
| Les Augiers                          | 164      | Montjoie             | 175 |
| Les Balayes                          | 159      | Morzelas             | 142 |
| Les Borsières                        | 86       | Moucherin            | 79  |
| Les Chiroux                          | 152      | Mounes               | 152 |
| Les Chomats                          | 157      |                      |     |
| Les Combes                           | 170      | <b>N/O</b>           |     |
| Les Côtes                            | 80       | Neydens              | 62  |
| Les Îles                             | 84       | Ornacieux            | 122 |

|                         |        |                         |     |
|-------------------------|--------|-------------------------|-----|
| <b>P</b>                |        | St-Maurice-de-Rotherens | 102 |
| Pelly                   | 79     | St-Pierre               | 138 |
| Petit Lagneux           | 94     | St-Romain-de-Surieu     | 132 |
| Piallevialles           | 167    | St-Sauveur-en-Rue       | 153 |
| Pion Gaut               | 122    | Suc du Besset           | 166 |
| Pommier-de-Beaurepaire  | 125    | Sur le Sion             | 70  |
| Pont de Fier            | 82     | Sur-Chardon             | 124 |
| Pont des Chartreux      | 176    |                         |     |
| Pourzin                 | 144    | <b>T</b>                |     |
| Pouzols                 | 163    | Tagny                   | 78  |
| Prairod                 | 81     | Tence                   | 161 |
|                         |        | Tournecol               | 173 |
| <b>Q</b>                |        | <b>V</b>                |     |
| Quétan                  | 114    | Valancièrè              | 118 |
| Queyrières              | 170    | Valencogne              | 110 |
|                         |        | Vannecy                 | 78  |
| <b>R</b>                |        | Vens                    | 82  |
| Raffy                   | 168    | Vens d'en Haut          | 82  |
| Revel-Tourdan           | 128    | Vérou                   | 107 |
| Rhône                   | 80, 83 | Verrières               | 63  |
| Riboulet                | 109    | Vétrier                 | 91  |
| Romaz                   | 81     | Via Gebennensis         | 51  |
|                         |        | Vieux Saint-Ondras      | 109 |
| <b>S</b>                |        | Vions                   | 88  |
| Saconnex-d'Arve         | 60     | Vraisin                 | 92  |
| Saint-Blaise            | 65     | Vulkankegel             | 171 |
| Salettes                | 161    |                         |     |
| Serrières-en-Chautagne  | 84     | <b>Y</b>                |     |
| Seyssel                 | 80     | Yenne                   | 95  |
| St-Alban-du-Rhône       | 138    |                         |     |
| St-Genix-sur-Guiers     | 103    |                         |     |
| St-Germain-Laprade      | 175    |                         |     |
| St-Jeures               | 164    |                         |     |
| St-Julien-Chapteuil     | 172    |                         |     |
| St-Julien-Molin-Molette | 146    |                         |     |



- ▷ Praktische Griffmarken
- ▷ Einprägsame Symbole
- ▷ 22 farbige Kartenskizzen im Maßstab 1:150.000
- ▷ 21 farbige Höhenprofile
- ▷ 1 farbige, ausklappbare Übersichtskarte
- ▷ Haltbare PUR-Klebebindung
- ▷ Chlorfrei gebleichtes, FSC®-zertifiziertes Papier

- ▷ Präzise Beschreibung des ca. 350 km langen Jakobsweges
- ▷ Über 100 Übernachtungsadressen in Herbergen, Hotels, Pensionen und auf Campingplätzen
- ▷ Angaben zur Infrastruktur
- ▷ Informationen zu den Sehenswürdigkeiten am Pilgerweg
- ▷ Ausführlicher Index



gelebt.at: „Für die Planung ideal, für die Mitnahme dank kompakter Form ebenso.“



11., überarbeitete Auflage 2021  
OutdoorHandbuch Band 281  
ISBN 978-3-86686-694-2  
€ 14,90 [D]

