

OUTDOOR

Regional

Georgien

21 Wanderungen in Swanetien



mit
GPS-Tracks
und Extra-Tipps
für Wanderer mit
Kind





Maseri

Mestia

Uschguli

Blick auf den Berg Banguriani (Tour 9)

Georgien

Copyright Conrad Stein Verlag GmbH.
Alle Rechte vorbehalten.

Der Nachdruck, die Übersetzung, die Entnahme von Abbildungen, Karten, Symbolen, die Wiedergabe auf fotomechanischem Wege (z. B. Fotokopie) sowie die Verwertung auf elektronischen Datenträgern, die Einspeicherung in Medien wie Internet (auch auszugsweise) sind ohne vorherige schriftliche Genehmigung des Verlages unzulässig und strafbar.

Alle Informationen, schriftlich und zeichnerisch, wurden nach bestem Wissen zusammengestellt und überprüft.

Sie waren korrekt zum Zeitpunkt der Recherche.

Eine Garantie für den Inhalt, z. B. die immerwährende Richtigkeit von Preisen, Adressen, Telefon- und Faxnummern sowie Internetadressen, Zeit- und sonstigen Angaben, kann naturgemäß von Verlag und Autor – auch im Sinne der Produkthaftung – nicht übernommen werden.

Der Autor und der Verlag sind für Lesertipps und Verbesserungen (besonders per E-Mail) unter Angabe der Auflagen- und Seitennummer dankbar.

Dieses OutdoorHandbuch hat 160 Seiten mit 57 farbigen Abbildungen, 26 farbigen Kartenskizzen im Maßstab 1:25.000/1:50.000/1:75.000 sowie 21 farbigen Höhenprofilen und einer farbigen, ausklappbaren Übersichtskarte. Es wurde auf chlorfrei gebleichtem, FSC®-zertifiziertem Papier gedruckt, in Deutschland klimaneutral hergestellt und transportiert und wegen der größeren Strapazierfähigkeit mit PUR-Kleber gebunden.



Dieses Buch ist im Buchhandel und in Outdoor-Läden erhältlich und kann im Internet oder direkt beim Verlag bestellt werden.

OutdoorHandbuch aus der Reihe „Regional“, Band 429

ISBN 978-3-86686-568-6

1. Auflage 2021

© BASISWISSEN FÜR DRAUSSEN, DER WEG IST DAS ZIEL UND FERNWEH-SCHMÖKER sind urheberrechtlich geschützte Reihennamen für Bücher des Conrad Stein Verlags

Text: Jens Jäger

Fotos: Jens Jäger, Antje Stockkamp (as), Martin Debes (md), Kai Pöhlmann (kp)

Karten: Dieter Großelohmann

Lektorat: Anna-Lena Ebner

Layout: Ricarda Kuschma

Gesamtherstellung: gutenberghaus beuys feindruckerei

Dieses OutdoorHandbuch wurde konzipiert und redaktionell erstellt vom:



Conrad Stein Verlag GmbH, Kiefernstr. 6, 59514 Welver,
 ☎ 023 84/96 39 12,
 ✉ info@conrad-stein-verlag.de,
 🌐 www.conrad-stein-verlag.de


Besuchen Sie uns bei Facebook & Instagram:






 www.facebook.com/outdoorverlag




 www.instagram.com/outdoorverlag


Titelfoto: Der Doppelgipfel des Ushba beim Aufstieg zum Guli-Pass (Tour 11)

Inhalt

Einleitung			7
Zur Schreibweise im Buch			8
Danksagung			9
Reise-Infos			10
Anreise	11	Sicherheit, Gefahren & Permits	21
Ausrüstung	13	Sprache	22
Einreise	14	Standorte & Unterkünfte	27
Elektrizität	15	Telefon & Internet	29
Essen & Trinken	15	Updates und Downloads	30
Geld & Währung	17	Verkehrsmittel	30
GPS-Daten	17	Wanderinfrastruktur	32
Karten & Reiseinformationen	18	Wandern mit Kindern	34
Kirchenbesichtigungen	19	Wandern mit Hund	34
Klima und Reisezeit	20	Zeit	35
Maseri			36
1 Von Ezeri nach Maseri (via Baki-Pass) (17 km)			37
→ <i>Tour für sportliche Einsteiger</i> 			
2 Spaziergang im oberen Dolra-Tal (10,4 km)			43
↻ <i>Tour für kleine und große Dorfentdecker</i> 			
3 Von Maseri nach Latali (via Bali-Pass) (9,7 km)			50
→ <i>Tour für „Grenzgänger“</i> 			
4 Von Latali zur Mcheri-Kirche (16,2 km)			56
↕ <i>Tour für alpine Pilger</i>			
5 Von Maseri zu den Ushba-Wasserfällen und dem Gletscher (21,7 km)			62
↕ <i>Tour für Alpinismusinteressierte</i> 			
6 Von Maseri auf den Heuberg Betschri (9,8 km)			68
↻ <i>Tour für gemäßigte Gipfelstürmer</i> 			

- 7** Von Maseri nach Mestia (via Guli-Pass) (19,8 km) 72
 → *Tour für konditionsstarke Uschba-Fans*
- Mestia** 79
- 8** Stadtrundgang in Mestia (6,7 km) 80
 ↻ *Tour für Kulturinteressierte* 
- 9** Von Mestia zum Mestia-Kreuz (7,5 km) 88
 ↻ *Tour für Kurzzeit-Powerwanderer*
- 10** Zum Koruldi-Gipfel und hinab nach Mestia (12,6 km) 92
 → *Tour für schwindelfreie Gipfelstürmer*
- 11** Wanderung zum Tschalahdi-Gletscher (5,1 km) 98
 ↕ *Tour für kleine und große Gletscherfreunde* 
- 12** Von Mestia mit Sesselliftunterstützung
 zum Mentaschi-Gipfel (14,3 km) 101
 ↕ *Tour für Freunde leichter Wanderungen* 
- 13** Von Zwirmi nach Mestia (über das Dorf Ieli) (15,3 km) 106
 → *Tour für Schatzsucher* 
- 14** Von Mestia nach Shabeschi (16,3 km) 112
 → *Tour für Dorf-zu-Dorf-Genusswanderer* 
- 15** Von Shabeschi zur Lamaria-Kirche (9,9 km) 118
 ↕ *Tour für Schluchtenpilger*
- 16** Von Shabeschi nach Adischi (10,5 km) 122
 → *Tour für Frühaufsteher*
- 17** Von Adischi nach Iprali (via Tschhutnieri-Pass) (18,7 km) 130
 → *Tour für sportliche Liebhaber von Superpanoramen*

Uschguli	138
18 Von Iprali nach Uschguli (12,3 km)	139
→ <i>Tour für Standhafte</i> 	
19 Von Uschguli zum Schchara-Gletscher (19,4 km)	146
↔ <i>Tour für Freunde von Talwanderungen</i> 	
20 Von Uschguli zur Tamar-Burg (4,9 km)	152
↻ <i>Tour für kleine und große Hobbyarchäologen</i> 	
21 Auf den Hausberg von Uschguli (7,7 km)	158
↔ <i>Tour für Gipfelstürmer mit Lust auf Weitblick</i>	

 Eine **Übersichtskarte** der Touren, **Autorenprofil** sowie eine Liste aller in diesem Buch verwendeten **Symbole** finden Sie auf den vorderen und hinteren Umschlagseiten bzw. -klappen.

Anzeige

www.ceven-travel.de 

Erleben Sie mit uns die Berge & Kultur Swanetiens









Weitere Tourenziele: Lykoi, Nagekar-Gebirge, Ararat, Kasbek, Elbrus u.v.m.
 Mobil: +49 (0) 1799954817 (auch WhatsApp) E-Mail: info@ceven-travel.com

A full-page photograph of a mountain landscape. In the background, a large, rugged mountain peak is covered in snow and partially shrouded in mist. The middle ground shows a wide, green valley with a river or stream winding through it. In the foreground, two hikers are walking away from the camera on a dirt path. The hiker on the left is wearing a dark t-shirt, shorts, and a backpack. The hiker on the right is wearing a dark sleeveless top and blue pants. The sky is clear and blue.




Reise-Infos

Eintritt ins Enguri-Hochtal oberhalb von Uschguli (Tour 19)




Anreise

Georgien ist ein kleines Land und so ist auch der georgische Kaukasus in kurzer Zeit von einem der insgesamt drei internationalen Flughäfen des Landes (Tbilisi, Kutaisi und Batumi) zu erreichen. Für die Regionen Swanetien ist die Anreise mit einem Flug nach Kutaisi verkehrstechnisch am günstigsten. Möchten Sie außer Swanetien noch andere Regionen in Georgien besuchen oder sich vor bzw. nach Ihrem Wanderurlaub die Hauptstadt ansehen, können Sie auch einen Flug nach Tbilisi in Betracht ziehen.

Von Westeuropa fliegen mehrere Fluggesellschaften direkt nach Georgien.

- ▷ Georgian Airways,  www.georgian-airways.com (Berlin – Tbilisi, Wien – Tbilisi)
- ▷ Deutsche Lufthansa,  www.lufthansa.com (München – Tbilisi)
- ▷ WIZZ Air,  www.wizzair.com (Berlin/Dortmund/Memmingen – Kutaisi)

Weitere Fluggesellschaften erreichen Georgien mit Umsteigestopp in ihren Heimatflughäfen, z. B.:

- ▷ Air Baltic,  www.airbaltic.com (Umstieg in Riga)
- ▷ LOT Airlines,  www.lot.com (Umstieg in Warschau)
- ▷ Turkish Airlines,  <https://turkishairlines.com> (Umstieg in Istanbul)

Die Weiterreise von den Städten Kutaisi und Tbilisi nach Swanetien ist in beiden Fällen einfach. Die wichtigsten Verkehrsmittel für Touristen sind Marschrutka und Taxi. Außerdem gibt es die Möglichkeit für Inlandflüge und schließlich ist auch ein Mietwagen eine Option.

Marschrutka

Das meist genutzte öffentliche Verkehrsmittel in Georgien und auch eine für Touristen sehr bequeme Reisemöglichkeit sind die Marschrutka genannten Minibusse, die als Linientaxis überall im Land auf festen Routen verkehren. Es gibt Stadt- und Überlandlinien. Die verschiedenen Linien starten und enden an Busbahnhöfen und unterwegs zwischen Start- und Endpunkt kann man überall aus- und zusteigen. Zum Aussteigen geben Sie dem Fahrer Bescheid (აქ გააჩერეთ! *ak gaatscheret!* – Halten Sie hier!) und zum Zusteigen winken Sie der heranfahrenden Marschrutka einfach irgendwo auf ihrer Route an der Straße zu.

Maseri

Sauerwasserquelle bei dem Dorf Maseri (Tour 2)



1 Von Ezeri nach Maseri (via Baki-Pass)



Tour für sportliche Einsteiger



Die abwechslungsreiche Wanderung lässt kaum Wünsche offen: Dem mäßig steilen Aufstieg über Bergwiesen folgt ein aussichtsreicher Pass, von dem ein Höhenweg weiter zu einem einsamen Bergsee mit naher Kirche führt. Von dort geht es, was Sie besonders an heißen Tagen schätzen werden, durch schattigen Hochwald hinab ins Nachbartal.

Die Wanderung gehört zu den weniger anstrengenden Ganztagestouren und ist deshalb gut als längere Eingehetour geeignet.

- Start: Landstraße Sch 7 in Ezeri, GPS N 43°02.349' E 042°30.784';
Ziel: Wegweiser an der Schule von Maseri, GPS N 43°04.250' E 042°36.709'
- 🕒 17 km
- 🕒 5 Std. 30 Min.
- ⬆️ 1.225 m/1.074 m
- ⬆️ 1.433-2.467 m
- 🗺️ spartanische rote Wegmarkierungen, diverse Wegweiser
- 👣 Gute Wege, überwiegend Kuh- und Bergpfade, in Dorfnähe Schotterwege und Allradpisten. Es gibt keine Quelle unterwegs und wegen der Weidewirtschaft ist es nicht empfehlenswert, das Wasser aus den Bächen zu trinken.
- ✂️ Kurz vor Maseri, dem Ziel Ihrer Wanderung, kommen Sie am Grand Hotel Uschba vorbei (km 14,75), in dem Sie tagsüber zu Getränken oder Kaffee und Kuchen einkehren können.
- ⚖️ Eine Rast bietet sich am Baki-Pass (km 6,7) im Gras an und bei der Erzengelkirche von Mesiri (km 9,6) im Schatten der Kirchenmauern.
- 👤 Die Tour gehört zu den leichteren Ganztageswanderungen und ist im Abstieg landschaftlich sehr abwechslungsreich. Damit müssen Sie mitwandernde Kinder dann auch beim etwas gleichförmigen Aufstieg am Anfang der Tour trösten. Beim Abstieg ist Trittsicherheit nötig und die Wanderung ist deshalb nur für ältere Kinder geeignet.
- 🚌 Es gibt keinen öffentlichen Nahverkehr nach Ezeri. Es besteht aber die Möglichkeit, sich bei der Anreise von Kutaisi Richtung Mestia hier absetzen zu lassen. Dann müssen Sie schon vor der Abfahrt in Kutaisi dem Fahrer der Marschrukta Bescheid sagen, dass er in Ezeri für Sie stoppen soll. Das funktioniert allerdings nur, wenn Sie in Ezeri übernachten und die Wanderung erst am nächsten Tag beginnen.

-  Übernachten Sie nicht in Ezeri und Maseri, können Sie am Tag der Wanderung, z. B. von Mestia aus, mit dem Taxi nach Ezeri fahren und sich nach der Wanderung in Maseri wieder abholen lassen.
-  Dorf-zu-Dorf-Wanderung; mögliche Tourenkombination: 1, 7, 14, 16, 17, 18

Ausgangsort der Wanderung ist die weitläufige Dorfgemeinde **Ezeri** ეზერი, die 25 km vor Mestia an der von Sugdidi kommenden Fernverkehrsstraße Sch 7 liegt. Die Gemeinde zählt insgesamt ca. 300 Einwohner und unterteilt sich in 14 kleine Ortsteile, von denen Iskari und Barschi die wichtigsten sind. Iskari liegt direkt an der Nordseite der Straße und bildet das heutige Gemeindezentrum.



Der Dadeschkeliani-Wehrturm (as)

In Ezeri gibt es einige Kirchen, die so bedeutend sind, dass sie auch von Tagestouristen besucht werden und von der Straße her ausgeschildert sind. Dazu gehört die auf einem Hügel gelegene, schon weithin sichtbare Erzengelkirche im Ortsteil Pchutleri und die Kirche der hl. Barbara in Iskari. Die wichtigste Sehenswürdigkeit sind aber die Reste der ehemaligen Residenz der Fürsten Dadeschkeliani mit riesigem Wehrturm im Ortsteil Barschi.

Die Fürsten Dadeschkeliani

Nach den Fürstengeschlechtern, die Teile von Swanetien beherrschten, nannte man Niederswanetien auch Dadiani-Swanetien und den Westteil Oberswanetiens Dadeschkeliani-Swanetien. Dabei versuchte das Fürstentum der Dadeschkelianis ständig, sich auch den von freien Bauern bewohnten Ostteil Oberswanetiens einzuverleiben. Da das trotz vieler, mitunter trickreicher Versuche nie gelang, wurde dieser Teil auch „Freies Swanetien“ genannt.

Nachdem Russland Swanetien 1859 militärisch annektierte, endete die seit dem 15. Jh. bestehende Herrschaft der Dadeschkelianis. Zwar wurden diese nach der russischen Eroberung wie viele andere kaukasische Fürstenhäuser in den russischen

Adel integriert, für Konstantine Dadeschkeliani, den letzten selbstständigen Fürsten, war das aber nur ein schwacher Trost. Bei einer Audienz in Kutaisi verlor er die Beherrschung und tötete den russischen Militärstatthalter mit einem Säbelhieb. Daraufhin wurde er hingerichtet.



Die Wanderung beginnt in Ezeri an der **Landstraße Sch 7**. Sie nehmen den Schotterweg, der von hier immer mit Richtung Nordnordost durch die Ortsteile Iskari und Barschi bergauf ins Tal führt. Der historische Ortskern von Iskari liegt weiter rechts und so stehen am Anfang nur neuere Häuser an diesem Weg. Nach 1 km erreichen Sie das **Hammer Guest House**, das zugleich das letzte Haus des Ortsteils Iskari ist.

Weiter gehen Sie durch umzäunte Felder und nach 500 m beginnt Barschi. In der Ortsmitte, etwas rechts oberhalb des kleinen Dorfplatzes, befindet sich die





Georgien von Jens Jäger

21 Wanderungen in
3 Regionen:

- Maseri
- Mestia
- Uschguli

- ▷ Praktische Griffmarken
- ▷ Ausklappbare Legende mit einprägsamen Symbolen
- ▷ Ausklappbare, farbige Übersichtskarte
- ▷ 26 farbige Kartenskizzen im Maßstab 1:25.000/1:50.000/1:75.000
- ▷ 21 farbige Höhenprofile
- ▷ 57 farbige Abbildungen
- ▷ Haltbare PUR-Klebebindung
- ▷ Chlorfrei gebleichtes, FSC®-zertifiziertes Papier



ClimatePartner.com/1095121081003



1. Auflage 2021

OutdoorHandbuch Band 429

ISBN 978-3-86686-568-6

€ 12,90 [D]



9 783866 865686