

# OUTDOOR

Der Weg ist das Ziel

Jonas Bublak



## Rheinsteig

von Wiesbaden nach Bonn



GPS-Tracks  
zum  
Download



**Der Rheinsteig**

**Reise-Infos von A bis Z**

**Die Rheinsteig-Etappen**

**Index**



*Weinberge bei der Abtei St. Hildegard, 3. Etappe*

**Band 220**

# **OutdoorHandbuch**

**Jonas Bublak**

## **Rheinsteig von Wiesbaden nach Bonn**



# Rheinsteig

Copyright Conrad Stein Verlag GmbH.  
Alle Rechte vorbehalten.

Der Nachdruck, die Übersetzung, die Entnahme von Abbildungen, Karten, Symbolen, die Wiedergabe auf fotomechanischem Wege (z. B. Fotokopie) sowie die Verwertung auf elektronischen Datenträgern, die Einspeicherung in Medien wie Internet (auch auszugsweise) sind ohne vorherige schriftliche Genehmigung des Verlages unzulässig und strafbar.

Alle Informationen, schriftlich und zeichnerisch, wurden nach bestem Wissen zusammengestellt und überprüft.

Sie waren korrekt zum Zeitpunkt der Recherche.

Eine Garantie für den Inhalt, z. B. die immerwährende Richtigkeit von Preisen, Adressen, Telefon- und Faxnummern sowie Internetadressen, Zeit- und sonstigen Angaben, kann naturgemäß von Verlag und Autor – auch im Sinne der Produkthaftung – nicht übernommen werden.

Der Autor und der Verlag sind für Lesertipps und Verbesserungen (besonders per E-Mail) unter Angabe der Auflagen- und Seitennummer dankbar.

Dieses OutdoorHandbuch hat 128 Seiten mit 43 farbigen Abbildungen sowie 25 farbigen Kartenskizzen im Maßstab 1:65.000, 18 farbigen Höhenprofilen und einer farbigen, ausklappbaren Übersichtskarte. Es wurde auf chlorfrei gebleichtem, FSC®-zertifiziertem Papier gedruckt, in Deutschland klimaneutral hergestellt und transportiert und wegen der größeren Strapazierfähigkeit mit PUR-Kleber gebunden.



Dieses Buch ist im Buchhandel und in Outdoor-Läden erhältlich und kann im Internet oder direkt beim Verlag bestellt werden.

OutdoorHandbuch aus der Reihe „Der Weg ist das Ziel“, Band 220

ISBN 978-3-86686-697-3

2., überarbeitete Auflage 2021

© BASISWISSEN FÜR DRAUSSEN, DER WEG IST DAS ZIEL UND FERNWEH-SCHMÖKER sind urheberrechtlich geschützte Reihennamen für Bücher des Conrad Stein Verlags

Text und Fotos: Jonas Bublak

Karten: Manuela Dastig und Heide Schwinn

Lektorat: Ricarda Kuschma

Layout: Alexandra Sauerland

Gesamtherstellung: gutenbergs beuys feindruckerei

Dieses OutdoorHandbuch wurde konzipiert und redaktionell erstellt vom:



Conrad Stein Verlag GmbH, Kiefernstr. 6, 59514 Welver,

☎ 023 84/96 39 12,

✉ info@conrad-stein-verlag.de,

🌐 www.conrad-stein-verlag.de

Besuchen Sie uns bei Facebook & Instagram:



[www.facebook.com/outdoorverlag](http://www.facebook.com/outdoorverlag)



[www.instagram.com/outdoorverlag](http://www.instagram.com/outdoorverlag)

Titelfoto: Blick auf Leutesdorf, 14. Etappe

# Inhalt

<b>Vorwort</b>	<b>8</b>	
<b>Der Rheinsteig</b>	<b>9</b>	
UNESCO-Welterbe Oberes Mittelrheintal	11	
Reise-Infos von A bis Z	12	
Anreise	14	
Ausrüstung und Bekleidung	15	
Einkaufen	17	
Essen und Trinken	17	
Gastronomie	18	
Klima und beste Wanderzeit	19	
Mit dem Mountainbike auf dem Rheinsteig	20	
Orientierung	20	
Pauschalangebote und geführte Wanderungen	22	
Tages-/Mehrtagestouren	22	
Unterkünfte	24	
Updates	26	
Veranstaltungen am Rheinsteig	26	
Wandern mit Hund	28	
Wandern mit Kindern	28	
Wegmarkierung	28	
Wegrichtung	29	
<b>Die Rheinsteig-Etappen</b>	<b>30</b>	
1. Etappe: Wiesbaden – Schlangenbad	17,5 km	31
2. Etappe: Schlangenbad – Am Rebhang	16,7 km	37
3. Etappe: Am Rebhang – Rüdesheim	19,8 km	42
4. Etappe: Rüdesheim – Lorch	22,0 km	48
5. Etappe: Lorch – Kaub	13,6 km	53
6. Etappe: Kaub – St. Goarshausen	19,2 km	58
7. Etappe: St. Goarshausen – Oberkestert	13,7 km	62
8. Etappe: Oberkestert – Filsen	15,9 km	66
9. Etappe: Filsen – Braubach	13,6 km	71

10. Etappe: Braubach – Koblenz-Ehrenbreitstein	22,4 km	75
11. Etappe: Koblenz-Ehrenbreitstein – Sayn	20,0 km	81
12. Etappe: Sayn – Rengsdorf	15,2 km	87
13. Etappe: Rengsdorf – Abzweig Leutesdorf	18,4 km	92
14. Etappe: Abzweig Leutesdorf – Bad Hönningen	17,0 km	96
15. Etappe: Bad Hönningen – Linz	12,0 km	102
16. Etappe: Linz – Bad Honnef	18,3 km	106
17. Etappe: Bad Honnef – Königswinter	13,8 km	111
18. Etappe: Königswinter – Bonn	22,7 km	116

## Index

125

**Besuchen Sie uns doch einmal auf unserer Homepage.**

Dort finden Sie ...

- ... aktuelle Updates zu diesem OutdoorHandbuch und zu unseren anderen Reise- und OutdoorHandbüchern,
- ... Zitate aus Leserbriefen und Presseinterviews,
- ... interessante Links,
- ... unser komplettes und aktuelles Verlagsprogramm, auch zum Download & viele interessante Sonderangebote für Schnäppchenjäger.

**[www.conrad-stein-verlag.de](http://www.conrad-stein-verlag.de)**





# Der Rheinsteig



*Rastbank mit Rheinsteig-Wegmarkierung*

Seit seiner Eröffnung im Jahr 2005 feierte der Rheinsteig viele Erfolge. Schon zum einjährigen Jubiläum konnte der rund 312 km lange Wanderweg eine Zertifizierung als Premium-Wanderweg beim Deutschen Wanderinstitut e. V. vorweisen und wurde zudem noch im gleichen Jahr vom „Wandermagazin“ zur schönsten Route des Jahres 2006 gewählt.

Verantwortlich für die Grundsteinlegung sowie die Pflege des Weges ist die Romantischer Rhein Tourismus GmbH.

 [www.romantischer-rhein.de](http://www.romantischer-rhein.de)

 [www.rheinsteig.de](http://www.rheinsteig.de)

Die Konjunktur, die der Weg der geschichtsträchtigen, jedoch seit den 1980er-Jahren mit abnehmenden Touristenströmen kämpfenden Region bringen soll, ist am Weg oft wahrnehmbar. Große Hoffnungen werden in den Rheinsteig gelegt, der ein Gemeinschaftsprojekt der Bundesländer Hessen, Rheinland-Pfalz und Nordrhein-Westfalen ist und den Tourismus in der Rheinregion fördern soll.

Besondere Kriterien führten zur Auswahl der in Deutschland einzigartigen Route. So führt der Rheinsteig nur in Ausnahmen über asphaltierte Wege, bevorzugt schmale, abwechslungsreiche Strecken und versucht dabei, besonders attraktive Naturbereiche zu durchqueren.

Das hat jedoch auch seinen Preis. Ein beliebtes Rheinsteig-Zitat aus der ZEIT lautet:

*„Der Rheinsteig ist der unbequemste Wanderweg, um von Bonn nach Wiesbaden zu gelangen. Aber auch der schönste.“*

Ergänzen könnte man dieses Zitat mit dem Zusatz, dass er sicherlich auch einer der längsten Wanderwege ist. Viele Schleifen, Umwege und Kurven zieht der Rheinsteig auf seinem Weg nach Bonn. Wer oben auf einem der vielen Aussichtspunkte angelangt ist, wird die zusätzlichen Strapazen jedoch schnell vergessen.

Der abwechslungsreiche Wegverlauf des Rheinsteigs lässt sich gut in vier Regionen gliedern.

Am meisten Sonne scheint auf dem Rheinsteig zweifelsohne im **Rheingau**, das auf den ersten Etappen (1.-3. Etappe) bis kurz hinter Rüdesheim durchquert wird. Charakteristisch sind die vielen Passagen durch die Weinberge sowie der Kulturreichtum der Gegend, was sich z. B. in der Vielzahl an Klöstern bemerkbar macht.

# Reise-Infos von A bis Z



*Auf dem Weg nach Lykershausen, 8. Etappe*



---

## Anreise

---

### Mit der Bahn

Der kürzeste Weg zum Rheinsteig führt bei der Anreise mit der Bahn zum Bahnhof Wiesbaden Ost und von dort zu Fuß zum Schloss Biebrich. **Wiesbaden Ost** liegt nur eine S-Bahnstation vom Wiesbadener Hbf. entfernt und lässt sich sowohl von dort als auch von Mainz Hbf. in weniger als 10 Minuten mit der Linie S8 erreichen. Aus Frankfurt am Main erreichen Sie Wiesbaden Ost mit den Linien S8 und S9 in etwa 30 Minuten.

 [www.bahn.de](http://www.bahn.de)


### Mit dem Bus

Preiswerter als mit der Bahn ist oft die Anreise mit dem Fernbus. Wiesbaden wird von Flixbus aus zahlreichen Städten sowohl in Deutschland als auch aus dem näheren Ausland angesteuert. Auch hier kann sich ein Umweg über Mainz oder Frankfurt am Main lohnen.

 [www.flixbus.de](http://www.flixbus.de)

### Mit dem Flugzeug

Etwas exotisch, doch dank der direkten Anbindung mit der S-Bahn an den Frankfurter Flughafen gar nicht so abwegig, ist die Anreise mit dem Flugzeug. Aus nahezu allen deutschen Großstädten wird Frankfurt von der Lufthansa angefliegen.

 [www.lufthansa.com](http://www.lufthansa.com)

### Mit dem PKW

Wenn Sie sich nicht davor scheuen, Ihr Auto für die Dauer Ihrer Wanderreise in Wiesbaden stehen zu lassen, und Sie bereit sind, wieder an den Startpunkt Ihrer Reise zurückzukehren (mit der Fähre kann dies zu einem angenehmen Vergnügen werden), dann ist auch die Anreise mit dem Auto über die A3, A61, A63, A66 und A67 aus allen Himmelsrichtungen möglich. Die Autobahnausfahrt Wiesbaden-Biebrich der A66 bringt Sie quasi direkt an den Rheinsteig. Parkmöglichkeiten finden Sie direkt vor dem Schloss Biebrich sowie in der Seitenstraße Am Parkfeld.

### Mit dem Schiff

Die schönste Möglichkeit der Fortbewegung am Rhein bietet zweifellos die Fähre. Klingt abwegig, ist aber zwischen Wiesbaden Biebrich und Koblenz einmal am Tag mit einem Zwischenaufenthalt von 2 Stunden und nur zwischen Ende April und








































# Die Rheinsteig-Etappen

A photograph of a stone tower with a person sitting on a ledge. The person is wearing a light blue shirt and red pants. The tower is made of rough-hewn stones and has several rectangular openings. In the background, there are rolling hills under a blue sky with light clouds. A small tree with green leaves is in the foreground on the left.

*Burgruine Die Rossel - Tor zum Unesco-Weltkulturerbe, 4. Etappe*

# 1. Etappe: Wiesbaden – Schlangenbad



➡ 17,5 km, ⌚ 4 Std. 30 Min., ↑ 520 m, ↓ 293 m, ⬆ 85-343 m





0,0 km	↑ 92 m	Wiesbaden-Biebrich         
		  
4,5 km	↑ 89 m	Schiersteiner Hafen
8,0 km	↑ 172 m	Rastplatz Weinberge  
9,0 km	↑ 212 m	Weingut und Gaststätte Hof Nürnberg  
9,3 km	↑ 243 m	Goethestein   
10,3 km	↑ 166 m	Frauenstein       
14,9 km	↑ 328 m	Abzweig Georgenborn (hier   )
17,5 km	↑ 317 m	Aeskulap Therme Schlangenbad           


Beginnen Sie Ihre Reise direkt vor dem Schloss Biebrich oder am Wiesbadener Hafen, wo Sie eine Infotafel über den Rheinsteig vorfinden. Die Wegmarkierungen führen Sie entlang des Rheins zum Schiersteiner Hafen und schließlich auf die Weinberge über Wiesbaden. Genießen Sie am Goethestein den Ausblick über das Rheingau und steigen Sie hinab in das beschauliche Weindorf Frauenstein. Ab hier führt Sie der Wegverlauf vor allem durch bewaldetes Gebiet zum Kurort Schlangenbad. Hier können Sie Ihre Wanderung in der Therme oder im Freibad ausklingen lassen.

## Wiesbaden-Biebrich





-  Leider liegt die Touristeninformation Wiesbaden (Marktplatz 1, 65183 Wiesbaden) über ➡ 5 km vom Rheinsteig entfernt. ☎ 06 11/172 99 30, 🌐 [www.wiesbaden.de](http://www.wiesbaden.de)
-  Alle Wiesbadener Hotels und Pensionen aufzulisten, würde den Rahmen dieses Outdoor-Handbuchs sprengen. Oberstes Kriterium für die hier aufgelisteten Herbergen war die gute Anbindung an den Rheinsteig. Selbiges gilt für die gastronomischen Angebote.
- ◆ Pension Anuschka (➡ 100 m vom Rheinsteig entfernt), Elisabethstraße 10, 65203 Wiesbaden, ☎ 06 11/960 00 41, ✉ [pension-anuschka@onlinehome.de](mailto:pension-anuschka@onlinehome.de), 🌐 [www.pension-anuschka.de](http://www.pension-anuschka.de), DZ ab € 90, EZ ab € 70, inkl. Frühstück
- ◆ Gästehaus Kranig (➡ 100 m), Elisabethstraße 6, 65203 Wiesbaden, ☎ 06 11/650 69, ✉ [gaestehaus-kranig@t-online.de](mailto:gaestehaus-kranig@t-online.de), 🌐 [www.gaestehaus-kranig.de](http://www.gaestehaus-kranig.de), DZ ab € 95, EZ ab € 80, inkl. Frühstück

-  Direkt am Rheinsteig gelangen Sie auf der Umleitung nach der Unterquerung der A643 (km 2,2) zum Netto Marken-Discount (Rheingaustraße 44, 65201 Wiesbaden)  
 Mo-Sa 7:00-21:00.
-  Die Köln-Düsseldorfer Fährgesellschaft bietet Direktanbindung bis Boppard mit zahlreichen Zwischenstopps um 8:45 und 9:45 an.  [www.kd-rhein-main.de](http://www.kd-rhein-main.de)

 Das barocke **Schloss Biebrich** war Residenz für die Fürsten und Herzöge von Nassau. Heute sind im Schloss verschiedene Behörden untergebracht. Frei zugänglich ist der große, nach französischem Vorbild angelegte Schlossgarten, in dem sogar verschiedene Papageienarten heimisch sind.

*Schloss Biebrich*



-  Die evangelische Oranier-Gedächtniskirche (📍 500 m) wurde 1902 im neugotischen Stil erbaut. Ganzjährig finden Konzerte, nicht nur auf der beeindruckenden romantischen Orgel, in der Kirche statt.
-  [www.oranierkirche.de](http://www.oranierkirche.de)





Einen offiziellen Startpunkt findet man abgesehen von der am Fährhafen installierten Rheinsteig-Informationstafel in Wiesbaden nicht. Sie können direkt vor dem Schloss Biebrich entlang der parallel zur Rheingaustraße verlaufenden Uferpromenade stromabwärts wandern und sich von den hier beginnenden blauen Markierungen leiten lassen. Unter der Autobahnbrücke ① geht es direkt rechts in eine Linkskurve und zwischen Rhein und Schiersteiner Hafen ② entlang. Hinter der Dyckerhoff-Fußgängerbrücke zweigt der Weg rechts ab.

☺ Genießen Sie, bevor Sie zum Schiersteiner Hafen abbiegen, noch einen Moment direkt am Rhein, den Sie auf den nächsten 70 km nur gelegentlich aus der Ferne betrachten können.

Hinter dem Schiersteiner Hafen müssen Sie besonders aufmerksam auf den Wegverlauf achten. Dieser kehrt dem Wasser den Rücken zu und führt in Schierstein über eine Kreuzung nach rechts und sogleich wieder nach links auf einen unscheinbaren, schmalen Pfad neben einem kleinen Bach.

Zweigen Sie, nachdem Sie die Bahngleise ③ unterquert haben, rechts ab, um durch eine Gartensiedlung mit häufigen Abzweigen weiter Richtung Nordwesten zu gelangen. Nach geraumer Zeit haben Sie die Weinberge erreicht.

Die nächsten 3 km wandern Sie auf sonnigen Pfaden hinauf zum Gasthof Nürnberg ④. Halten Sie weiterhin aufmerksam nach Markierungen Ausschau, auch hier biegt der Weg plötzlich auf einen unscheinbaren Wiesenpfad ab (GPS N 50° 03.658' E8° 10.513').

✂ **Weingut und Gaststätte Hof Nürnberg**, Zum Nürnberger Hof 1, 65201 Wiesbaden-Frauenstein, ☎ 06 11/42 16 26, 🌐 [www.hof-nuernberg.de](http://www.hof-nuernberg.de), 🕒 Mi-Mo ab 11:00, Do Ruhetag

*In den Weinbergen*



Kurz hinter dem Weingut gelangen Sie hinauf zum 🏰 Goethestein und wenig später darauf über Serpentinien hinab nach **Frauenstein** ⑤.



# Index



**A**

Anreise	14
Ariendorf	103
Arienheller	100
Assmannshausen	51
Aubach Stausee	89
Ausrüstung	15

**B**

Bad Honnef	110
Bad Hönningen	101
Bahn	14
Bekleidung	15
Bonn	122
Bornich	59
Braubach	73
Bruchhausen	109
Burg Drachenfels	114
Burg Gutenfels	56
Burg Katz	61
Burg Liebenstein	68
Burg Maus	64
Burg Ockenfels	108
Burg Sterrenberg	68
Burgfelsen	97
Burgruine Löwenburg	112
Burgruine Nollig	54
Bus	14

**D/E**

Dattenberg	103
Drachenfels	113
Ehrenbreitstein	79
Einkaufen	17
Essen	17

**F**

Fahrrad	15
Federweißer	18
Ferienwohnungen	25
Festung Ehrenbreitstein	80
Filsen	70
Flammkuchen	18
Flugzeug	14
Frauenstein	35

**G**

Gastronomie	18
Geisenheim-Marienthal	46
GPS-Tracks	21

**H**

Hallgarten	42
Hammerstein	97
Himmerich	112
Hindenburghöhen	66
Höhenburg Altwied	93
Hotels	24
Hund	28

**J/K**

Jugendherbergen	24
Kasbachtal	108
Kaub	56
Kestert	65
Kiedrich	39
Kinder	28
Kleidung	16
Klima	19
komoot	21
Königswinter	115

**L**

Lahnstein	76
Leutesdorf	96
Linz	105
Lorch	53
Loreley	60
Lykershausen	66

**M**

Marksburg	72
Mehrtagestouren	22
Mittelrhein Musik Festival	26
Mountainbike	20

**N**

Neuwied	90
Neuwieder Becken	94
Nibelungenhalle	115
Niederwalddenkmal	49

**O**

Oberes Mittelrheintal	11
Oberkassel	120
Oberkestert	65
Ockenfels	108
Oestrich-Winkel	42
Orientierung	20
Orsberg	108

**P**

Pensionen	25
Petersberg	118
Pilgerherbergen	25
PKW	14

**R**

Rabenacksteig	63
Regenausrüstung	16
Rengsdorf	91
Rhein in Flammen	27
Rhein-Vokal-Festival	26
Rheinbrohl	100
Rheingau	10
Rheingau Musik Festival	26
Rheinsteig Erlebnislaf	27
Rheinsteig-Partner	24
Rhöndorf	112
Römerturm	86
Rucksack	16
Rüdesheim	47

**S**

Sayn	86
Schiersteiner Hafen	33
Schlangenbad	36
Schloss Ahrenfels	102
Schloss Biebrich	32
Schloss Drachenburg	114
Schloss Vollrads	44
Schutzhütten	25
Siebengebirge	11, 114
Sonnenhut	17
St. Goarshausen	60

**T**

Tagestouren	22
Tal Total	27
Traumpfade	86
Trinken	17
Trinkflasche	17

## U/V

UNESCO-Welterbe	11
Unteres Mittelrheintal	11
Unterkünfte	24
Updates	26
Vallendar	82, 84
Veranstaltungen	26

## W

Wanderschuhe	15
Wanderstöcke	17

Wanderzeit	19
Wasserfilter	16
Wegmarkierung	28
Wegrichtung	29
Wellmich	64
Wiesbaden-Biebrich	31

## Z

Zelt	25
Zwiebelkuchen	18

Anzeige

freytag & berndt

JEDES  
**ABENTEUER  
BEGINNT**  
MIT

REISE / OUTDOOR / BERGSPORT

freytag & berndt

freitag-berndt.com



- ▷ Reise-Infos von A bis Z
- ▷ Auf steilen Pfaden, durch Wälder und Schluchten, über Weinberge und Hochebenen führt der ca. 312 km lange Rheinsteig von Wiesbaden nach Bonn
- ▷ Ausführlicher Index
- ▷ Praktische Griffmarken
- ▷ Einprägsame Symbole zur leichten Orientierung
- ▷ 25 farbige Kartenskizzen im Maßstab 1:65.000
- ▷ 18 farbige Höhenprofile
- ▷ 1 farbige, ausklappbare Übersichtskarte
- ▷ Haltbare PUR-Klebebindung
- ▷ Chlorfrei gebleichtes, FSC®-zertifiziertes Papier



2., überarbeitete Auflage 2021  
 OutdoorHandbuch Band 220  
 ISBN 978-3-86686-697-3  
 € 10,90 [D]

