

OUTDOOR

Der Weg ist das Ziel


Ingrid Retterath



Jakobsweg Via Coloniensis von Köln nach Trier



GPS-Tracks
zum
Download

Tipps für Radpilger 



Einleitung

Reise-Infos von A bis Z

**Der Jakobsweg
ab Köln**

**Wegalternative:
Der Jakobsweg
ab Bonn**

**Der weitere Weg
nach Trier**

Index



Auf den Höhen der Schneifel, 6. Etappe

Band 241

OutdoorHandbuch

Ingrid Retterath

Via Coloniensis



Via Coloniensis

Copyright Conrad Stein Verlag GmbH.
Alle Rechte vorbehalten.

Der Nachdruck, die Übersetzung, die Entnahme von Abbildungen, Karten, Symbolen, die Wiedergabe auf fotomechanischem Wege (z. B. Fotokopie) sowie die Verwertung auf elektronischen Datenträgern, die Einspeicherung in Medien wie Internet (auch auszugsweise) sind ohne vorherige schriftliche Genehmigung des Verlages unzulässig und strafbar.

Alle Informationen, schriftlich und zeichnerisch, wurden nach bestem Wissen zusammengestellt und überprüft.

Sie waren korrekt zum Zeitpunkt der Recherche.

Eine Garantie für den Inhalt, z. B. die immerwährende Richtigkeit von Preisen, Adressen, Telefon- und Faxnummern sowie Internetadressen, Zeit- und sonstigen Angaben, kann naturgemäß von Verlag und Autorin – auch im Sinne der Produkthaftung – nicht übernommen werden.

Der Autorin und der Verlag sind für Lesertipps und Verbesserungen (besonders per E-Mail) unter Angabe der Auflagen- und Seitennummer dankbar.

Dieses OutdoorHandbuch hat 192 Seiten mit 51 farbigen Abbildungen sowie 19 farbigen Kartenskizzen im Maßstab 1:100.000, 14 farbigen Höhenprofilen, 8 farbigen Stadtplänen, und einer farbigen, ausklappbaren Übersichtskarte.

Es wurde auf chlorfrei gebleichtem, FSC®-zertifiziertem Papier gedruckt, in Deutschland klimaneutral hergestellt und transportiert und wegen der größeren Strapazierfähigkeit mit PUR-Kleber gebunden.



Dieses Buch ist im Buchhandel und in Outdoor-Läden erhältlich und kann im Internet oder direkt beim Verlag bestellt werden.

OutdoorHandbuch aus der Reihe „Der Weg ist das Ziel“, Band 241

ISBN 978-3-86686-628-7

2., überarbeitete Auflage 2020

© BASISWISSEN FÜR DRAUSSEN, DER WEG IST DAS ZIEL UND FERNWEHSCHMÖKER sind urheberrechtlich geschützte Reihennamen für Bücher des Conrad Stein Verlags

Text und Fotos: Ingrid Retterath

Karten: Heide Schwinn

Lektorat: Amrei Risse

Layout: Alexandra Sauerland

Gesamtherstellung: gutenberg beuys feindruckerei

Dieses OutdoorHandbuch wurde konzipiert und redaktionell erstellt vom:



Conrad Stein Verlag GmbH, Kiefernstr. 6, 59514 Welver,

☎ 023 84/96 39 12, ☎ 023 84/96 39 13,

✉ info@conrad-stein-verlag.de,

🌐 www.conrad-stein-verlag.de

Besuchen Sie uns bei Facebook & Instagram:



www.facebook.com/outdoorverlag



www.instagram.com/outdoorverlag

Titelfoto: Schönecken, 7. Etappe

Inhalt

Vorwort			8
Einleitung			10
Die Geschichte des Jakobsweges			11
Die Via Coloniensis			12
Gründe für die Pilgerschaft			12
Die Jakobsmuschel			14
Der Pilgerausweis			14
Der Pilgerstab			16
Weitere traditionelle Pilgerausrüstung			16
Der Jakobustag			16
Reise-Infos von A bis Z			17
An- und Abreise	18	Literaturtipps	33
Ausrüstung	19	Medizinische Versorgung	33
Einkaufen	22	Notruf	34
Essen und Trinken	22	Post	34
Etappen	24	Radfahrer	34
Feiertage	27	Sprache	35
Geld	27	Telefon und Internet	36
Hunde	28	Unterkünfte	37
Informationen	29	Updates	38
Infrastruktur für Pilger	30	Verkehrsmittel unterwegs	38
Kinder	30	Wegmarkierungen	39
Klima und Reisezeit	31	Zeit	39
Landkarten und GPS	31	Zoll	39
Der Jakobsweg ab Köln			40
1. Etappe: Köln – Brühl		18,0 km	45
2. Etappe: Brühl – Euskirchen		25,9 km	60
3. Etappe: Euskirchen – Bad Münstereifel		16,4 km	70

Wegalternative: Der Jakobsweg ab Bonn		80
1. Etappe: Bonn – Rheinbach	29,0 km	84
2. Etappe: Rheinbach – Bad Münstereifel	21,8 km	95
Der weitere Weg nach Trier		101
4. Etappe: Bad Münstereifel – Blankenheim	20,9 km	102
5. Etappe: Blankenheim – Kronenburg	23,8 km	112
6. Etappe: Kronenburg – Prüm	25,2 km	122
7. Etappe: Prüm – Waxweiler	26,9 km	132
8. Etappe: Waxweiler – Sinspelt	23,8 km	143
9. Etappe: Sinspelt – Bollendorf	21,0 km	152
10. Etappe: Bollendorf bis Welschbillig	19,6 km	161
11. Etappe: Welschbillig – Trier	21,9 km	174
Index		188

Besuchen Sie uns doch einmal auf unserer Homepage.

Dort finden Sie ...

- ... aktuelle Updates zu diesem OutdoorHandbuch und zu unseren anderen Reise- und OutdoorHandbüchern,
- ... Zitate aus Leserbriefen und Presseartikeln,
- ... interessante Links,
- ... unser komplettes und aktuelles Verlagsprogramm, auch zum Download & viele interessante Sonderangebote für Schnäppchenjäger.

www.conrad-stein-verlag.de




Reise-Infos von A bis Z




Auf der Straße bei Lascheid, 7. Etappe

An- und Abreise

Anreise

 Wer nicht in Köln wohnt und seinen Jakobsweg schon zu Hause beginnt, kommt vermutlich auf einem der Jakobs- oder Fernwanderwege nach Köln gewandert.




Von Norden kommen die Pilger über Zons auf dem Rhein-Camino nach Köln. Pilger aus dem Norddeutschen, von Nord- und Ostsee, nehmen die Via Baltica von der polnischen Grenze über Rostock, Lübeck, Hamburg, Bremen und Osnabrück sowie die Verlängerung der Via Baltica über Dortmund und Wuppertal. Aus dem Osten kommend ist es die Via Regia, die in Eisenach verlassen wird, um dem Elisabethpfad über Marburg nach Köln zu folgen.



 **Jakobsweg Via Baltica – von Usedom nach Bremen**, Der Weg ist das Ziel, Martin Simon, OutdoorHandbuch Band 262, Conrad Stein Verlag, ISBN 978-3-86686-463-4, € 16,90


◆ **Jakobsweg Bremen – Köln**, Martin Simon und Klaus Engel, Der Weg ist das Ziel, OutdoorHandbuch Band 301, Conrad Stein Verlag, ISBN 978-3-86686-669-0, € 16,90

◆ **Via Regia – Pilgerweg von Görlitz nach Vacha**, Thorsten Hoyer, Der Weg ist das Ziel, OutdoorHandbuch Band 288, Conrad Stein Verlag, ISBN 978-3-86686-631-7, € 14,90

◆ **Elisabethpfad – von Eisenach nach Marburg**, Thorsten Hoyer, Der Weg ist das Ziel, OutdoorHandbuch Band 255, Conrad Stein Verlag, ISBN 978-3-86686-560-0, € 9,90

 Köln als Ausgangspunkt der Reise können Sie gut per Bahn erreichen. Die Verbindungen von Ihrem Heimatort nach Köln können Sie unter  www.bahn.de recherchieren. FlixTrain ( www.flixttrain.de) bietet Zugfahrten von Berlin und Hamburg an.

 Vom Flughafen Köln/Bonn ( www.koeln-bonn-airport.de) ist der Kölner Hauptbahnhof (direkt neben dem Dom) mit der S-Bahn ohne Umsteigen erreichbar.

 Bei der Anreise mit dem Auto/Motorrad gebe ich zu bedenken, dass es in der Kölner Innenstadt keine Parkplätze gibt, auf denen Sie kostengünstig für die gesamte Dauer Ihrer Wanderung parken können. Sie müssten einen P&R-Parkplatz im Umland ansteuern und von dort mit der Bahn zum Dom fahren.



Eine Fernbusreise nach Köln dauert wahrscheinlich länger und ist meist günstiger als die Bahnverbindung. So bieten z. B. FlixBus (www.flixbus.de) und BlaBlaCar (www.blablacar.de) Fahrten von Hamburg nach Köln ab etwa € 18 an.

Abreise



Von Trier aus gibt es gute Bahn- und Fernbusverbindungen nach ganz Deutschland, sodass Sie nach Ihrer Wanderung auf der Via Coloniensis problemlos zurück nach Köln oder in Ihren Heimatort reisen können, wenn Sie nicht direkt weiter nach Santiago pilgern wollen.

Ausrüstung

Vorab mein Herzensanliegen: Sparen Sie am Gewicht Ihres Gepäcks, nicht an der Qualität der Ausrüstung. An einem billigen Rucksack oder schlecht sitzenden Schuhen kann die gesamte Tour scheitern. Ich spreche aus Erfahrung, denn es gab mehr als eine Recherchewanderung, bei der aus diesem Grund ein motivierter, aber schlecht ausgerüsteter Mitwanderer die Tour früher als geplant abbrechen musste oder ich verzweifelte Pilger traf, die vor Schmerzen einfach nicht mehr weiterlaufen/-tragen konnten.

In der Eifel ist stets mit Regen zu rechnen. Imprägnieren Sie Rucksack, Schuhe und Jacke. Vielleicht nehmen Sie auch zusätzlich eine Regenschutzhülle für den Rucksack mit, wenn Sie keinen Regenponcho haben, der auch Schutz für den Rucksack bietet. Sachen, die nicht nass werden dürfen, sind gut in einem kleinen Plastikbeutel aufgehoben.

Versuchen Sie den Rucksack möglichst leicht zu halten. Das gilt besonders für diejenigen, die zelten wollen. Achten Sie beim Packen darauf, schwere Sachen nah am Körper zu verstauen. Ihr Rücken wird es Ihnen danken. Sachen, die häufig gebraucht werden, passen in die Außentaschen oder direkt unter die Deckelklappe. Zu Hause sollten Sie unbedingt Probe packen, auswiegen (sogar bei Unterwäsche gibt es verblüffende Gewichtsunterschiede), den Rucksack auf eine Trainingswanderung mitnehmen und gnadenlos ausmisten. 10 kg sollte die Obergrenze für den Rucksack sein, die Tagesration Essen und mindestens 2 l Getränk eingeschlossen. Alles andere ist Schinderei.


Dies kann natürlich nur als Empfehlung für Einsteiger gelten. Pilger mit Kind und echte Profis, die regelmäßig mit kompletter Campingausstattung unterwegs sind, werden sich ohnehin von meinen Empfehlungen nicht beirren lassen.

Der Jakobsweg ab Köln






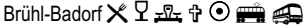








St. Bartholomäus in Kirspenich, 3. Etappe

-  Die **Brühler Rokokoschlösser Augustusburg** und **Falkenlust** sind als Ensemble mit dem Barockgarten und dem Schlosspark als UNESCO-Weltkulturerbe gelistet. Sie wurden Mitte des 18. Jahrhunderts für den Kölner Erzbischof und Kurfürst Clemens August I. gebaut. Vielen älteren Lesern ist das von Balthasar Neumann geplante Treppenhaus im Schloss Augustusburg noch von Staatsempfängen bekannt, die hier stattfanden, bevor Berlin Hauptstadt wurde.  www.schlossbruehl.de
-  **Max-Ernst-Museum**, Comesstraße 42 (neben dem DB-Bahnhof und Schloss Augustusburg),  www.maxernstmuseum.de: Der in Brühl geborene Surrealist Max Ernst (1891-1976) gilt als einer der wichtigsten Künstler des 20. Jahrhunderts. Zu sehen ist eine umfassende Sammlung seines Lebenswerks, darunter allein 70 Skulpturen.
-  **Karlsbad**, Kurfürstenstraße 40,  www.karlsbad-bruehl.de
-  **Taxi Pohl**, ☎ 022 32/222 22
-  **City Taxi Brühl**, ☎ 022 32/444 40



Die Schlossstadt eignet sich gut für einen Pausentag. Neben einer guten Infrastruktur gibt es viele Sehenswürdigkeiten in **Brühl**, das von den Kölner Kurfürsten zur Residenzstadt gemacht wurde. Die beiden Schlösser, die Museen, die Schlosskirche und andere Gotteshäuser sowie einige alte Gebäude laden zu einem Ausflug in die Vergangenheit ein.









2. Etappe: Brühl – Euskirchen

↻ 25,9 km, ⌚ 8 Std. 30 Min., ↑ 820 m, ↓ 721 m, ⬆ 50-178 m


0,0 km	↑ 72 m	Brühl 
2,8 km	↑ 105 m	Brühl-Badorf 
3,8 km	↑ 82 m	Brühl-Eckdorf 
5,2 km	↑ 90 m	Bornheim-Walberberg 
8,8 km	↑ 160 m	Sieben Wege
10,8 km	↑ 136 m	Swister Türmchen 
12,9 km	↑ 100 m	Weilerswist 
15,1 km	↑ 103 m	Großvernich 
19,6 km	↑ 132 m	L181 (Lommersum – Derkum) 
23,4 km	↑ 148 m	Abzweig Kessenich/Großbüllesheim 
25,9 km	↑ 171 m	Euskirchen 


Bei dieser Etappe geht es das erste Mal richtig steil bergauf nach Brühl-Badorf. Wenig befahrene Ortsstraßen führen nach Walberberg mit seinen kirchlichen und weltlichen Bauwerken aus zwei Jahrtausenden Ortsgeschichte. Der städtische Einzugsbereich von Köln wird nun endgültig verlassen und das Teertreten hat endlich ein Ende. Der Jakobsweg verläuft nun durch den Naturpark Eifel mit seinem Schattenspendenden Villedwald. Ab Weilerswist laufen Sie am Erftufer zum Etappenziel.



Halten Sie sich nun links, die Verlängerung des Marktes heißt Uhlstraße. Auf ihr gehen Sie an der Gabelung nach rechts bis zum Einkaufszentrum **Giesler-Galerie**. Dort halten Sie sich halb links an das Schild „Alle Richtungen“. Die Uhlstraße wird zur Pingsdorfer Straße und führt zur  Haltestelle „Brühl Süd“. Noch vor den Schienen nehmen Sie links den Teerweg (Nord-Süd-Weg) zwischen Pingsdorfer Straße und In der Maar parallel zur Bahnstrecke. Nach 800 m, wenn es links zur Freizeitwiese geht, verlassen Sie den Nord-Süd-Weg und gehen rechts durch die Unterführung und sofort links auf dem Weg zwischen Bahnstrecke und Gärten zum  Haltepunkt Badorf.

Am ehemaligen Bahnhofsgelände folgen Sie dem Eichweg nach rechts zur Alten Bonnstraße (L183), überqueren diese und gehen an dem auffälligen Holzkreuz geradeaus die Straße Pehler Hülle hinauf. Oben folgen Sie links der Badorfer Straße, passieren die Schule und erreichen an der **Kirche St. Pantaleon**  die alte Dorfmitte von **Brühl-Badorf**       .

-  Stempelstelle am Schriftenstand der **Kirche St. Pantaleon**

Hinter der Kirche heißt die Straße Wingertsberg und führt wieder bergab. An der Kreuzung gehen Sie geradeaus (Auf den Steinen) und folgen der Straße durch eine Links- und eine Rechtskurve. Sie führt nach **Brühl-Eckdorf**  und heißt dort auch Eckdorfer Straße.

-  Stempel bei **Herrn Breidenbach**, Eckdorfer Straße 115, ☎ 022 32/333 34

Am Ende der Straße nehmen Sie den Grünen Weg nach links und gehen vor den letzten Häusern rechts unter der A553 hindurch (Rheindorfer Acker) nach Walberberg. Folgen Sie der Hohl-gasse geradeaus und halten Sie sich an der Kreuzung mit dem  Picknicktisch und dem Steinkreuz halb rechts. Sie laufen nun durch die Enggasse und gehen an der Gabelung (Oberstraße) und auch an der Kreuzung geradeaus (Walburgisstraße) zur **Walburgiskirche** .

Bornheim-Walberberg



- Landhaus Wieler**, Hauptstraße 94-96, 53332 Bornheim-Walberberg,
 ☎ 022 27/25 22, 🌐 www.landhauswieler.de,
 ✉ info@landhauswieler.de + reservierung@hotelwieler.de, 📍 300 m, 59 Betten,
 ÜF EZ ab € 50, DZ ab € 62, 🍷 🍷 @ 🐕 🚲
- Krone Hotel Köln Bonn garni**, Hauptstraße 112, 53332 Bornheim-Walberberg,
 ☎ 022 27/47 18, 🌐 www.krone-hotel-koelnbonn.de, ✉ info@krone-kbn.de,
 📍 270 m, ÜF EZ ab € 65, DZ ab € 85, @ 🚲 🚲 🚲 keine Barzahlung möglich
- Jugendakademie**, Wingert 6, 53332 Bornheim, ☎ 022 27/90 90 20,
 🌐 www.jugendakademie.de, ✉ info@jugendakademie.de, 📍 am Weg, 100 Bet-
 ten, Ü EZ € 28, im DZ/MBZ € 23, einfache Zimmerausstattung, Du/WC auf dem Flur,
 @ 🍷 🍷 🚲 Unterkunft nur für Gruppen ab 10 Personen und nur mit Voranmel-
 dung!
- ✝ Die erste **Kirche** in Walberberg entstand schon um 800. Es war schon ein Steinbau
 und nicht – wie damals üblich – eine Holzkirche. Bischof Anno ließ 1069 die Reliquien
 der heiligen Walburga überführen. In der Folge änderte sich der Pfarrname von Jodo-
 kus zu St. Walburga.
- 🕒 Pilgerstempel im **Pfarrbüro**, Walburgisstraße 26, 📅 Mo, Di, Do 9:00 bis 12:00
- Die 1140 gebaute **Rheindorfer Burg** wurde ab 1701 von den Kölner Jesuiten als
 Lagerraum genutzt. 1925 wurde sie zum Dominikanerkloster St. Albert, in dem auch
 eine philosophisch-theologische Hochschule untergebracht war. Im Zweiten Welt-
 krieg war sie Lazarett, von 1975 bis 2005 Tagungsstätte. 2007 wurde das Dominika-
 nerkloster geschlossen. Nun ist das ehemalige Kloster ein Hotel, die Klosterkapelle
 ist bei Brautpaaren sehr beliebt.
- ⚡ Der **Hexenturm** und **St. Walburga** sind die Wahrzeichen von Walberberg. Der fünf-
 geschossige, 18,3 m hohe Turm wurde um 1100 gebaut und gehörte wohl als Wohn-
 turm zu einer größeren Burganlage. Hexenprozesse gab es in Walberberg nicht, es
 lässt sich daher nicht eindeutig erklären, warum der Turm seit dem 19. Jahrhundert
 so genannt wird.
- Taxi-Ruf Bornheim**, ☎ 022 22/644 44

Der ungewöhnlich klingende Ortsname **Walberberg** leitet sich vermutlich aus dem lateinischen Namen *Mons Sanctae Walburgis* ab, das „Berg der heiligen Walburgis“ bedeutet. So hieß ein Weinberg, der schon 1118 erstmals urkundlich erwähnt wurde. Der Name leitet sich von der Ortsheiligen St. Walburga ab.

Direkt vor der Kirche, die offiziell St. Walburga heißt, gehen Sie rechts auf dem Sträßchen zwischen Kirche und **Hexenturm** bergauf auf den Friedhofsweg. Er wird zur Anliegerstraße. An der Hausnummer 5 biegen Sie links ab (Am Goldacker). An der Kreuzung mit dem Gedenkstein und der Sitzgruppe führt der Jakobsweg rechts auf der Hanrathstraße weiter. An der T-Kreuzung gehen Sie links die Schützenstraße hinauf und am Ortsende geradeaus (Wingert). Sie passieren die **Jugendakademie** und erreichen den Wald.



Am Waldrand wenden Sie sich nach links und nach 100 m an der Gabelung rechts zu einer breiten Forststraße. Sie ist in Karten als **Klüttenweg** benannt. (Klütten ist der rheinische Begriff für Kohlen, hier wurde im 19. und 20. Jahrhundert in

kleinen Tagebauen Braunkohle abgebaut.) Dort biegen Sie zusammen mit dem Römerkanal-Wanderweg nach links ab und wandern durch den Wald bis zu einer T-Kreuzung. Hier trennen sich der Römerkanal-Wanderweg und der Jakobsweg, dieser führt nach links weiter.

Nach 100 m biegen Sie an einer Sitzbank rechts ab und laufen an der folgenden Gabelung auf dem Weg nach links Richtung „7 Wege“. Die Einmündung von links ignorieren Sie und setzen Ihren Weg geradeaus fort. Der Weg führt zur Waldkreuzung **Sieben Wege** ③.

Ich bin (k)ein Mathegenie!

Meine Mutter sagt, ich könne nicht kopfrechnen, weil wir im Mathe-Leistungskurs nur mit Buchstaben und Pfeilen rechneten. Aber an dieser Kreuzung versage ich schon auf Vorschulniveau, nämlich im Zahlenraum bis zehn: Egal, wie ich es anstelle, ich zähle immer nur sechs Wege.

Ein älterer Wanderer erzählte mir, dass der siebte Weg nach oben zum Herrn führe. Eine gute Idee! Die eigentliche Erklärung ist so simpel wie nüchtern: Bei der Flurbereinigung im Jahr 1932 wurde einer der Wege eingeebnet.

Voller Körpereinsatz für ein gutes Foto am Swister Turm



Index

Ein Schmetterling genießt die Aussicht bei Lascheid, 7. Etappe



A

Abreise	19
Ahekapelle	107
Ahrmühle	115
Ammeldingen	147
Anreise	18
Arloff	74
Ausrüstung	19

B

Baasem	119
Bad Münstereifel	76
Badorf	61
Bellscheid	144
Blankenheim	109
Bollendorf	160
Bonn	81
Brühl	58
Buschhoven	90
Butzweiler	176

D/E/F

Dahlem	117
Echternach	164
Echternacherbrück	167
Eckdorf	61
Efferen	51
Einkaufen	22
Endenich	85
Engelgau	107
Essen	22
Et Kapellsche	89
Etappen	24
Euskirchen	68
Feiertage	27
Fischenich	56
Flerzheim	92

Fraubillenkreuz	158
Frohngau	106

G

Geld	27
Gielsdorf	86
Gondenbrett	127
GPS	31

H

Hardtburg	72
Hermülheim	54
Hunde	28

I

Informationen	29
Infrastruktur	30
Internet	36
Iversheim	75

J/K

Jakobsmuschel	14
Jakobustag	16
Kendenich	55
Kierberg	57
Kimmlingen	175
Kinder	30
Kirspenich	74
Klima	31
Kloster Helenenberg	171
Köln	42
Kölnener Dom	46
Krautscheid	144
Kreuzweingarten	73
Kronenburg	120
Kronenburgerhütte	122

L

Landkarten	31
Lascheid	139
Literaturtipps	33
Loch	97
Lorich	176
Lüftelberg	91

M

Maria Rast	73
Mariensäule	139
Medizinische Versorgung	33
Merzbach	96
Meßdorf	86
Mettendorf	154
Minden	169
Möhn	175

N

Neuerburg	148
Niederraden	151
Nimsreuland	139
Nonnenbach	114
Notruf	34
Nusbaum	155
Nusbaumerhöhe	156

O/P/Q

Ormont	124
Pallien	179
Pilgerausweis	14
Pilgerstab	16
Plascheid	147
Post	34
Prüm	129
Queckenberg	97

R

Radfahrer	34
Ramershoven	93
Reisezeit	31
Rheinbach	93
Roderath	106
Rohrbach	156
Roitzheim	72
Rommersheim	134
Rommersheimer Held	132

S

Schankweiler Klausse	157
Schönecken	137
Sinspelt	151
Sprache	35
Steinbachtalsperre	98
Stockigt	156
Stotzheim	72
Swister Türmchen	65

T

Tafel	128
Telefon	36
Trier	182
Trier-Biewer	178
Trinken	22

U

Unterkünfte	37
Updates	38

V

Verkehrsmittel	38
Via Coloniensis	12
Vierherrenstein	116
Vochem	57

W

Walberberg	62
Waldkapelle	96
Waldorf	116
Waxweiler	141
Wegmarkierungen	39
Weilerbaach	163
Weilerswist	66
Welschbillig	173
Wikingerburg	156
Windhausen	146

Z

Zeit	39
Zoll	39

Netter Gruß im Gotteswald, 4. Etappe



- ▷ Praktische Griffmarken
- ▷ Einprägsame Symbole
- ▷ 19 farbige Kartenskizzen im Maßstab 1:100.000
- ▷ 14 farbige Höhenprofile
- ▷ 8 farbige Stadtpläne
- ▷ 1 farbige, ausklappbare Übersichtskarte
- ▷ Haltbare PUR-Klebebindung
- ▷ Chlorfrei gebleichtes, FSC®-zertifiziertes Papier

- ▷ Via Coloniensis
- ▷ Reise-Infos von A bis Z
- ▷ Ausführliche Beschreibung des ca. 243 km langen Jakobswegs von Köln nach Trier
- ▷ Wegalternative mit Startpunkt in Bonn
- ▷ Literaturtipps
- ▷ Ausführlicher Index



2., überarbeitete Auflage 2020
 OutdoorHandbuch Band 241
 ISBN 978-3-86686-628-7
 € 14,90 [D]

