

OUTDOOR

Der Weg ist das Ziel

Thorsten Hoyer



Luxemburg: Mullerthal Trail

Wandern in der Kleinen Luxemburger Schweiz



GPS-Tracks
zum
Download

A photograph of a woman and a child standing in a narrow, rocky gorge. The woman, wearing a blue shirt, is pointing upwards with her right hand. The child, wearing a grey shirt, is looking up at the woman. The gorge is formed by tall, layered rock walls, and a waterfall is visible on the right side. The ground is covered with fallen leaves. On the right side of the image, there are four yellow rectangular bars stacked vertically.

**Das Großherzogtum
Luxemburg**

**Reise-Infos
von A bis Z**

Der Mullerthal Trail

Index

*Willkommen in einer
Felsenwelt, die große und
kleine Entdecker
zum Staunen bringt*



*Die Schwarze Ernz sucht sich ihren Weg zwischen Steinen
und Felsen*



Band 266

OutdoorHandbuch

Thorsten Hoyer

Luxemburg: Mullerthal Trail

Luxemburg: Mullerthal Trail

Copyright Conrad Stein Verlag GmbH.
Alle Rechte vorbehalten.

Der Nachdruck, die Übersetzung, die Entnahme von Abbildungen, Karten, Symbolen, die Wiedergabe auf fotomechanischem Wege (z. B. Fotokopie) sowie die Verwertung auf elektronischen Datenträgern, die Einspeicherung in Medien wie Internet (auch auszugsweise) sind ohne vorherige schriftliche Genehmigung des Verlages unzulässig und strafbar.

Alle Informationen, schriftlich und zeichnerisch, wurden nach bestem Wissen zusammengestellt und überprüft.

Sie waren korrekt zum Zeitpunkt der Recherche.

Eine Garantie für den Inhalt, z. B. die immerwährende Richtigkeit von Preisen, Adressen, Telefon- und Faxnummern sowie Internetadressen, Zeit- und sonstigen Angaben, kann naturgemäß von Verlag und Autor – auch im Sinne der Produkthaftung – nicht übernommen werden.

Der Autor und der Verlag sind für Lesertipps und Verbesserungen (besonders per E-Mail) unter Angabe der Auflagen- und Seitennummer dankbar.

Dieses OutdoorHandbuch hat 128 Seiten mit 45 farbigen Abbildungen sowie 11 farbigen Kartenskizzen im Maßstab 1:100.000, 11 farbigen Höhenprofilen, einem farbigen Stadtplan und einer farbigen, ausklappbaren Übersichtskarte. Es wurde auf chlorfrei gebleichtem, FSC®-zertifiziertem Papier gedruckt, in Deutschland klimaneutral hergestellt und transportiert und wegen der größeren Strapazierfähigkeit mit PUR-Kleber gebunden.



Dieses Buch ist im Buchhandel und in Outdoor-Läden erhältlich und kann im Internet oder direkt beim Verlag bestellt werden.

OutdoorHandbuch aus der Reihe „Der Weg ist das Ziel“, Band 266

ISBN 978-3-86686-660-7

4., überarbeitete Auflage 2020

© BASISWISSEN FÜR DRAUSSEN, DER WEG IST DAS ZIEL UND FERNWEH-SCHMÖKER sind urheberrechtlich geschützte Reihennamen für Bücher des Conrad Stein Verlags

Text: Thorsten Hoyer

Fotos: Thorsten Hoyer und Ulrike Hufnagel

Karten: Heide Schwinn

Lektorat: Anna-Lena Ebner

Layout: Alexandra Sauerland

Gesamtherstellung: gutenberg beuys feindruckerei

Dieses OutdoorHandbuch wurde konzipiert und redaktionell erstellt vom:



Conrad Stein Verlag GmbH,
Kiefernstr. 6, 59514 Welver,

☎ 023 84/96 39 12, ☎ 023 84/96 39 13,

✉ info@conrad-stein-verlag.de,

🌐 www.conrad-stein-verlag.de

Besuchen Sie uns bei Facebook & Instagram:



www.facebook.com/outdoorverlag



www.instagram.com/outdoorverlag

Titelfoto: Thomas Bichler, 🌐 www.thomasbichler.de

Inhalt

Das Großherzogtum Luxemburg	8
Geschichte	10
Geografie	12
Geologie	13
Stadt Luxemburg	14
Regionen	15
Flora und Fauna	16
Bevölkerung	16
Wirtschaft	17
Reise-Infos von A bis Z	18
Anforderung	20
Anreise und ÖPNV	21
Ausrüstung	24
Diplomatische Vertretungen	25
Feiertage	26
Informationen	26
Karten und GPS	27
GPS-Tracks	28
Klima und Reisezeit	28
LuxembourgCard	29
Radsport	30
Regionale Produkte	30
Sprache	33
Telefon	34
Umweltschutz	34
Unterkünfte und Gastronomie	35
Unterwegs mit Hund	37
Updates	38
Veranstaltungen	38
Wegemarkierung	39
Weitere Wanderangebote	40

Der Mullerthal Trail		42
Der Weg im Überblick		44
Die Stadt Echternach		45
Route 1		
1. Etappe: Echternach – Moersdorf	18,0 km	53
2. Etappe: Moersdorf – Echternach	20,0 km	59
Route 2		
1. Etappe: Echternach – Müllerthal	13,0 km	64
2. Etappe: Müllerthal – Echternach	21,6 km	74
Route 3		
1. Etappe: Müllerthal – Larochette	17,7 km	85
2. Etappe: Larochette – Müllerthal	19,8 km	91
Extratouren		
ExtraTour A: Larochette – Medernach	23,1 km	100
ExtraTour B: Von Beaufort über Bigelbach	12,9 km	105
ExtraTour C: Südlich von Consdorf über Bech und Altrier	9,0 km	107
ExtraTour D: 1. Etappe: Blumenthal – Burglinster	19,2 km	110
2. Etappe: Burglinster – Blumenthal	11,5 km	115
Index		124

A dirt path winds through a lush green forest. The path is made of light-colored soil and gravel, and is flanked by dense green vegetation and tall trees. Sunlight filters through the canopy, creating dappled shadows on the path.

Reise-Infos von A bis Z

*Auf der Route 2 wartet die Kohlscheuer auf
unerschrockene Wanderer*



Anreise und ÖPNV

Die Region Müllerthal – Kleine Luxemburger Schweiz ist mit allen Verkehrsmitteln sehr gut zu erreichen. Die „Hauptstadt“ Echternach bietet sich als erster Zielort besonders gut an.



mit dem Pkw

Echternach ist über die Autobahn A 1 gut zu erreichen. Aus Richtung Trier kommend führt die Straße erst noch ein Stück weiter in Richtung Luxemburg, dann kurz hinter der Grenze an der Ausfahrt Wasserbillig die Autobahn verlassen. Echternach ist ab hier ausgeschildert. Bei der Anreise aus Richtung Köln die Autobahn A 1 am Kreuz Blankenheim verlassen und über Bitburg weiter nach Echternach fahren. Aus südöstlicher Richtung über die Autobahn A 6 und anschließend A 8 Richtung Luxemburg anreisen, nach der Grenze erreichen Sie Echternach über die Autobahnen A 13 und A 3.

mit der Bahn

Die Anreise mit der Bahn erfolgt über Trier. Von Trier geht es stündlich mit dem Zug weiter in Richtung Stadt Luxemburg. Hier gibt es zwei Möglichkeiten der Weiterreise: entweder bis nach Wasserbillig fahren und von dort mit der Buslinie 485 nach Echternach oder aber bis in die Stadt Luxemburg weiterfahren und dann mit der Buslinie 110/111 nach Echternach. Von Wasserbillig fahren etwa stündlich Busse in das ca. 30 Min. entfernte Echternach. In der Stadt Luxemburg fahren die Busse halbstündlich vom Bahnhof nach Echternach.

Aktuelle Fahrplanauskünfte zu DB-Verbindungen sowie Anschlüssen nach Luxemburg erhalten Sie unter folgenden Telefonnummern bzw. Internetadressen:

-  Rund um die Uhr gibt es unter ☎ 018 06/99 66 33 Informationen über Zugverbindungen und Fahrpreise. Zudem können Buchungen von Fahrkarten und Reservierungen vorgenommen werden.
- ◆ Kostenlose Fahrplanauskünfte über ein Sprachdialogsystem sind ebenfalls rund um die Uhr möglich, ☎ 08 00/150 70 90.
- ◆ Umfassende Informationen bekommen Sie bei der Deutschen Bahn auch unter  www.bahn.de.



Der Mullerthal Trail

*Die Kallektuffquell ist ein stimmungsvoller Ort zum
Innehalten, Route 3*




-  **Hotel Le Pavillon**, 2, Rue de la Gare, ☎ 72 98 09, ✉ lepavillon@internet.lu, 🌐 www.lepavillon.lu, EZ ab € 72, DZ ab € 88
- ◆ **Hotel-Restaurant Le Petit Poète**, 16, Place du Marché, ☎ 72 00 72-1, ✉ reservation.lepetitpoete@gmail.com, 🌐 www.lepetitpoete.lu, EZ € 65, DZ € 80
- ◆ **Auberge-Brasserie an Haal**, 10, Rue de la Gare, ☎ 72 60 81, ✉ info@an-haal.lu, 🌐 www.an-haal.lu, EZ ab € 50, DZ ab € 60
-   **Auberge-Restaurant Le Postillon**, 7, Rue de Luxembourg, ☎ 72 01 88, ✉ info@postillon.lu, 🌐 www.lagrappedor.lu, EZ ab € 70, DZ ab € 88
-  **Jugendherberge Echternach**, Chemin vers Rodenhof, ☎ 262 76 64 00, ✉ echternach@youthhostels.lu, 🌐 www.youthhostels.lu, ab € 26,70, Wandergastgeber Mullerthal Trail. Die Jugendherberge verfügt über eine moderne 14 m hohe Indoor-Kletterwand!
-  **Camping Officiel Echternach**, 17, route de Diekirch, ☎ 72 02 72, ✉ info@camping-echternach.lu, 🌐 www.visitechternach.lu, Stellplatz € 8, Erwachsene € 7,50, Kinder € 3, Wandergastgeber Mullerthal Trail
- ◆ **Camping Alferweiher**, 1, Alferweiher, ☎ 72 02 71, ✉ info@camping-alferweiher.lu, 🌐 www.camping-alferweiher.lu. Der Campingplatz befand sich zum Zeitpunkt der Recherche (April 2020) in einer Neustrukturierung; im Sommer 2020 sollen 13 Quick-Stop-Wohnwagenplätze und vier B&B-Zimmer eröffnet werden. Informationen zu Übernachtungspreisen lagen bei Redaktionsschluss (Stand Mai 2020) noch nicht vor.

Route 1

1. Etappe: Echternach – Moersdorf

➡ 18 km, ⌚ ca. 6 Std. 15 Min., ⬆ 96-338 m, ⬆ 777 m, ⬇ 793 m

0,0 km	⬆ 164 m	Echternach	         
4,2 km	⬆ 271 m	Alkummer	
7,6 km	⬆ 176 m	Rosport	     
10,9 km	⬆ 317 m	Girsterklaus	
16,1 km	⬆ 233 m	Born	 
18,0 km	⬆ 150 m	Moersdorf	  

Die 1. Etappe der Route 1 steht zunächst einmal ganz im Zeichen der Kultur und Architektur. Das herrliche Städtchen Echternach hat überraschend viel zu bieten: Als DIE Sehenswürdigkeit gilt sicher die St.-Willibrord-Basilika. Aber auch die gesamte Altstadt mit ihren baulichen Sehenswürdigkeiten, den Restaurants, Bistros und Cafés verführt zu ausgedehnten Pausen. Auch in Rosport sowie in Girsterklaus gibt es interessante Bauwerke mit Geschichte zu entdecken. Diese Etappe ist ganz sicher auch geprägt von dem Grenzfluss Sauer, dem Sie einerseits ganz nah kommen, der sich andererseits aus etwas mehr Distanz überblicken lässt. Felsenlandschaft, Wälder sowie Wiesen und Felder wechseln sich beständig ab.

Das Wandererlebnis Mullerthal Trail beginnt im Herzen Echternachs. In der Parvis de la Basilique beginnen an der Touristinformation in unmittelbarer Nähe zur St.-Willibrord-Basilika die Routen 1 und 2 des Mullerthal Trail. Für die Route 1 nehmen Sie von der Touristinformation Kurs auf die Basilika und das Abteimuseum. Direkt am ehemaligen Kloster halten Sie sich links, passieren das Museum und zweigen am Ende des Gebäudes nach rechts. Nach ca. 40 m schwenken Sie nach links und spazieren geradewegs in den nahe gelegenen Stadtpark ❶. Zur Linken sehen Sie den hübschen Rokokopavillon, nach rechts führt Sie ein asphaltierter Weg entlang des Grenzflusses Sauer.

⌘ In dem Pavillon ist ein kleines Museum untergebracht, ☞ Stadt Echternach.





Kurz darauf erhebt sich vor Ihnen die Alte Sauerbrücke, die Echternach mit dem auf deutscher Seite liegenden Dorf Echternacherbrück verbindet. Nach dem Unterqueren der vierbogigen Steinbrücke streckt sich nicht nur der mächtigste der fünf erhaltenen mittelalterlichen Türme in die Höhe (☞ Stadt Echternach), Unterkünfte, zu erkennen sind ebenso Teile der sanierten Stadtmauer.

Folgen Sie dem Flusslauf der Sauer bis zur Nationalstraße N10. Nach deren Überquerung führt ein schmaler Pfad bergan in einen Wald. Die vor Ihnen zwischen riesigen

Felsblöcken in die Höhe führenden Steinstufen sind der Zugang in eine geradezu mystisch anmutende Welt, eine Landschaft aus Felsen, über die sich sattes Grün legt. Zwischen kräftigen Bäumen und umgestürzten, mehr oder weniger verwitterten und dicht mit Moos überzogenen Baumstämmen liegen wie verstreut Felsbrocken, die von herrlichen Farnen eingerahmt sind. Eine beeindruckende Szenerie, die einen Vorgeschmack auf die bevorstehenden Wandererlebnisse im Mullerthal beschert.

Ab der N10 wandern Sie zunächst durch das kleine Waldstück, dann entlang des Waldrandes, um nach etwa 500 m auf einem nach rechts abbiegenden Weg erneut in den Wald zu gehen. Der mit einigen Felsstufen und mitunter wackeligen Steinplatten gespickte Pfad schlängelt sich vorbei an den imposanten Felsformationen Veitcheleslay, Roudeschlëff und



Alkummer ② und vermittelt ein tolles Gefühl von Ursprünglichkeit. Nach rund 1,2 km treffen Sie am Waldrand auf einen asphaltierten Weg, dem Sie nach rechts bergauf folgen.



Die Kirche in Rosport

Von hier haben Sie einen schönen Blick in das Tal der Sauer. Nach rund 100 m, am Ende des Asphaltwegs, halten Sie sich rechts auf den ansteigenden Pfad in den Wald. Naturbelassene Pfade führen in beständigem Auf und Ab durch lichten Buchenwald, in dem die von unzähligen Efeuranken überwucherten Felsen ein eindrucksvolles Bild abgeben. Beim Erreichen des Waldrandes biegen Sie an der T-Kreuzung nach links ab in Richtung Rosport (ca. 1,9 km bis Ortsmitte). Zwischen Feldern und Wiesen geht es leicht bergauf, von hier blicken Sie auf Rosport sowie Ralingen, das auf der gegenüberliegenden Seite der Sauer und somit in Deutschland liegt. Der Feldweg geht in

einen Asphaltweg über und nach einigen Schritten haben Sie abermals einen Waldrand erreicht. Nach rechts führt Sie ein schöner Pfad bergab durch den Wald. Die Waldpassage ist nur kurz, dann mündet der Pfad in einen Wiesenweg, der Sie in die Ortschaft Rosport führt. Am Ortsrand halten Sie sich rechts auf die Rue Giesenbour, der Sie bis zum Abzweig der Rue du Cimetière durch den Ort folgen. Auf dieser nach rechts abgelenkt steigen Sie nach wenigen Metern eine Treppe hinauf zur Schule und Kirche. Am Kirchenportal geht es nach links in den Schlosspark (Commune de Rosport) und zum Chateau Tudor ③.

Rospport



Camping du Barrage, 1, Rue du Camping, 73 01 60,

campingrospport@pt.lu, www.camping-rospport.lu, Stellplatz ab € 10, Erwachsene ab € 5, Kinder (3-14 J.) ab € 2, Rospott (gemütliche Holzhütte) ab € 35/Pers., Mobilheim ab € 45/Pers., Wandergastgeber Mullerthal Trail



Von Rospport bestehen täglich sehr gute Busverbindungen nach Echternach.

Das Schloss wurde von Henri Tudor (1859-1928), einem luxemburgischen Ingenieur und Erfinder, erbaut. Auf dem elterlichen Hof erfand Tudor 1882 den ersten brauchbaren Bleiakкумуляtor, der aufgrund seiner Leistungsfähigkeit ein wirtschaftlicher Erfolg wurde. 1886 bekam er den Auftrag, die Stadt Echternach mit elektrischer Beleuchtung auszustatten. Er baute Fabriken in verschiedenen Ländern, in denen insgesamt bis zu 25.000 Menschen beschäftigt waren. Heute ist das repräsentative Anwesen Sitz der Gemeindeverwaltung Rospports und beherbergt ein kleines Museum zum Leben und Wirken von Henri Tudor.

◆ Musée Tudor, 730 06 62 06, info@musee-tudor.lu, www.musee-tudor.lu, Januar bis März, November und Dezember Mi bis So 14:00 bis 17:00, April bis Juni, September und Oktober Mi bis So 14:00 bis 18:00, Juli und August täglich 10:00 bis 18:00

Nach gut 100 m biegen Sie rechts ab in Richtung Girsterklaus, einem Ortsteil der Gemeinde Rospport. Sie gelangen an eine Landstraße, unmittelbar vor dieser führt ein Pfad scharf links in ein Waldgebiet, das Sie bis kurz vor Girsterklaus (ca. 2 km) nicht mehr verlassen. Kurz bevor Sie den Waldrand erreichen, halten Sie sich an der Weggabelung rechts und wandern über ein Wiesengelände geradewegs zu den wenigen Häusern der Siedlung Girsterklaus und damit zur **Wallfahrtskapelle Girsterklaus** .

Die Wallfahrtskapelle ist eine der ältesten Marienwallfahrtsorte Luxemburgs. In der ehemaligen Einsiedelei befindet sich auf dem Hochaltar das Gnadenbild „D’Muttergottes vun der Hieselterheck“ aus dem 13. Jahrhundert. Die Größe des mächtigen mittelalterlichen Turms lässt vermuten, dass dieser einst als Wehrturm diente.



Index

Auch bei der Wegeinfrastruktur wurde darauf geachtet, dass sie sich harmonisch in die Landschaft einfügt



A

Abteimuseum	49
Alkummer	56
Allinster	117
Altrier	108
Amphitheaters „Breechkaul“	68
Anforderung	20
Anreise	21
Ausrüstung	24

B

Bahn	21
Beaufort	95, 97, 107
Bech	108
Beforterheid	107
Berdorf	68, 71
Bevölkerung	16
Bigelbach	106
Bildchen	80
Blumenthal	86, 110
Born	59
Buersdrëferbach	59
Burg „Lucilinburhuc“,	14
Burg Beaufort	96
Burg Larochette	90
Burglinster	114
Bus	22

C

Chateau Tudor	56
Consdorf	78
Consdorfer Millen	78

D

Daxelay	82
Diplomatische Vertretungen	25

E

Echternach	45, 51
Echternach Radweg	30
Echternacher See	63
Eichen-Niederwälder	16
Éislek	12

F

Fauna	16
Feiertage	26
Flora	16
Flugzeug	22

G

Gastronomie	35
Geografie	12
Geologie	13
Geschichte	10
Gibraltar des Nordens	14
GPS	27
GPS-Tracks	28
Großherzogtum Luxemburg	8
Guttländ	12

H

Haardhaff	99
Härgottskapp	82
Heilige Willibrord	47
Herborn	62
Heringer Millen	32, 73

I

Informationen	26
Internationale Musikfestival	38

J

Junglinster	111
-------------	-----

K

Kallektuffquell	89
Karten	27
Kiddelsmehnhens	49
Kleine Luxemburger Schweiz	12
Klima	28
Kneiff	12
Kohlscheuer	79
Kulturhaff Millermolier	32
Kulturhauptstadt	15

L

Land der Roten Erde	12
Landesvorwahlnummern	34
Larochette	90
Leiwerdëlt	84
Lëtzebuergesch	33
Lohhecken	16
LuxembourgCard	29

M

Medernach	102
Melickshof	84
Meysemburg	102
Moersdorf	59
Mompach	61
Mosel-Region	12
Mountainbikepisten	30
Müllerthal	73, 99
Museum für Vorgeschichte	51

N

Nationalstraße N14	89, 110
Naturpark Obersauer	12
Naturpark Our	12
Naturwaldreservat Hierberbësch	62
Nommern	103

O

ÖPNV	21
Ösling	12
Ousterbour	92

P

Pkw	21
Predigtstuhl	71

R

Radsport	30
Regionale Produkte	30
Regionen	15
Reisezeit	28
Reuland	88
Rokokopavillon	50
Römische Villa	46
Rospport	57
Roude Léiw	82
Roudeschleëf	55

S

Scheidgen	83
Schiessentümpel	75, 85
Schiltzberg	117
Schwanterhaff	92
Seitert	103
Soup	89
Sprache	33
Stadt Luxemburg	14

T/U

Telefon	34
Umweltschutz	34
Unterkünfte	35
Unterwegs mit Hund	37
Updates	38

V		Weitere Wanderangebote	40
Veittheslay	55	Weltkulturerbe	15
Veranstaltungen	38	Wirtschaft	17
		Wolfsschlucht	66
W		Wolper	108
Wallfahrtskapelle Girsterklaus	57		
Wegemarkierung	39		
Weiler Marscherwald	86		
Weißer Ernz	88		

Besuchen Sie uns doch einmal auf unserer Homepage.

Dort finden Sie ...

- ... aktuelle Updates zu diesem OutdoorHandbuch und zu unseren anderen Reise- und OutdoorHandbüchern,
- ... Zitate aus Leserbriefen und Pressestimmen,
- ... interessante Links,
- ... unser komplettes und aktuelles Verlagsprogramm, auch zum Download & viele interessante Sonderangebote für Schnäppchenjäger.

www.conrad-stein-verlag.de





- ▷ Das Großherzogtum Luxemburg
- ▷ Reise-Infos von A bis Z
- ▷ Der Mullerthal Trail: Ausführliche Beschreibung des Weges in 6 Etappen auf 110,1 km und 4 Extratouren von insgesamt 75,7 km
- ▷ Ausführlicher Index
- ▷ Praktische Griffmarken
- ▷ Einprägsame Symbole zur leichten Orientierung
- ▷ 11 farbige Kartenskizzen im Maßstab 1:100.000
- ▷ 11 farbige Höhenprofile
- ▷ 1 farbiger Stadtplan
- ▷ 1 farbige, ausklappbare Übersichtskarte
- ▷ Haltbare PUR-Klebebindung
- ▷ Chlorfrei gebleichtes, FSC®-zertifiziertes Papier



[ClimatePartners.com/10951-2007-1009](https://climatepartners.com/10951-2007-1009)



4., überarbeitete Auflage 2020
 OutdoorHandbuch Band 266
 ISBN 978-3-86686-660-7
 € 10,90 [D]

