

OUTDOOR

Der Weg ist das Ziel

Elyas Hakemi



Schweden: Skåneleden Kust til Kust (SL1)



GPS-Tracks
zum
Download



Land und Leute

Reise-Infos von A bis Z

**Wegbeschreibung
Skåneleden – Kust til Kust (SL1)**

Kleiner Sprachführer

Index

Mit Geröll und Stein bedeckter Küstenbereich



Band 451

OutdoorHandbuch

Elyas Hakemi

Schweden: Skåneleden

Kust til Kust (SL1)



Schweden: Skåneleden

Copyright Conrad Stein Verlag GmbH.
Alle Rechte vorbehalten.

Der Nachdruck, die Übersetzung, die Entnahme von Abbildungen, Karten, Symbolen, die Wiedergabe auf fotomechanischem Wege (z. B. Fotokopie) sowie die Verwertung auf elektronischen Datenträgern, die Speicherung in Medien wie Internet (auch auszugsweise) sind ohne vorherige schriftliche Genehmigung des Verlages unzulässig und strafbar.

Alle Informationen, schriftlich und zeichnerisch, wurden nach bestem Wissen zusammengestellt und überprüft.

Sie waren korrekt zum Zeitpunkt der Recherche.

Eine Garantie für den Inhalt, z. B. die immerwährende Richtigkeit von Preisen, Adressen, Telefon- und Faxnummern sowie Internetadressen, Zeit- und sonstigen Angaben, kann naturgemäß von Verlag und Autor – auch im Sinne der Produkthaftung – nicht übernommen werden.

Der Autor und der Verlag sind für Lesertipps und Verbesserungen (besonders per E-Mail) unter Angabe der Auflagen- und Seitennummer dankbar.

Dieses OutdoorHandbuch hat 160 Seiten mit 39 farbigen Abbildungen sowie 22 farbigen Kartenskizzen im Maßstab 1:100.000, 17 farbigen Höhenprofilen und einer farbigen, ausklappbaren Übersichtskarte. Es wurde auf chlorfrei gebleichtem, FSC®-zertifiziertem Papier gedruckt, in Deutschland klimaneutral hergestellt und transportiert und wegen der größeren Strapazierfähigkeit mit PUR-Kleber gebunden.



Dieses Buch ist im Buchhandel und in Outdoor-Läden erhältlich und kann im Internet oder direkt beim Verlag bestellt werden.

OutdoorHandbuch aus der Reihe „Der Weg ist das Ziel“, Band 45 I

ISBN 978-3-86686-639-3

1. Auflage 2020

© BASISWISSEN FÜR DRAUSSEN, DER WEG IST DAS ZIEL UND FERNWEH-SCHMÖKER sind urheberrechtlich geschützte Reihennamen für Bücher des Conrad Stein Verlags

Text und Fotos: Elyas Hakemi

Karten: Manuela Dastig

Lektorat: Amrei Risse

Layout: Alexandra Sauerland und Manuela Dastig

Gesamtherstellung: gutenberg beuys feindruckerei

Dieses OutdoorHandbuch wurde konzipiert und redaktionell erstellt vom:



Conrad Stein Verlag GmbH, Kiefernstr. 6, 59514 Welver,

☎ 023 84/96 39 12, ☎ 023 84/96 39 13,

✉ info@conrad-stein-verlag.de,

🌐 www.conrad-stein-verlag.de

Besuchen Sie uns bei Facebook & Instagram:



www.facebook.com/outdoorverlag



www.instagram.com/outdoorverlag

Titelfoto: Steinmännchen am Strand

Inhalt

Einleitung			8
Vorwort			8
Skåneleden – von Küste zu Küste (SLI)			9
Danke			9
Land und Leute			10
Region Skåne			12
Geschichte			12
Sprache			13
Religion			13
Flora und Fauna			14
Reise-Infos von A bis Z			16
An- und Abreise	18	Mücken, Zecken und andere	
Ausrüstung	21	Tiere	34
Diplomatische Vertretungen	24	Natur- und Umweltschutz	36
Einkaufen	25	Notfälle/Krisen	36
Elektrizität	25	Post	37
Essen und Trinken	26	Radfahren	37
Etappenübersicht und alternative Etappenplanung	26	Shelterplätze	37
Feuer	29	Telefon und Internet	38
Fischen und Angelschein	30	Trinkwasser	39
Geld	31	Unterkünfte	40
Informationen	31	Updates	42
Jagdsaison	32	Verkehrsmittel am Weg	42
Jedermannsrecht	32	Wandern mit Hund	43
Karten und GPS	32	Wegmarkierungen und Wegbeschaffenheit	43
Klima und Reisezeit	33	Zeit	44
Medizinische Versorgung	34	Zoll	44

Wegbeschreibung		45
1. Etappe: Sölvesborg – Grundsjön	14,2 km	46
2. Etappe: Grundsjön – Östafors	16,1 km	51
3. Etappe: Östafors – Brotorpet	22,2 km	58
4. Etappe: Brotorpet – Vesslarp	12,8 km	69
5. Etappe: Vesslarp – Glimåkra	18,8 km	73
6. Etappe: Glimåkra – Osby	16,4 km	79
7. Etappe: Osby – Verum	23,9 km	85
8. Etappe: Verum – Ubbalt	8,9 km	91
9. Etappe: Ubbalt – Vittsjö – Hårsjö	11,2 km	96
10. Etappe: Hårsjö – Lärkesholm	19,7 km	100
11. Etappe: Lärkesholm – Bjärabyget	12,3 km	104
12. Etappe: Bjärabyget – Koarp	17,4 km	112
13. Etappe: Koarp – Brammarp	17,8 km	119
14. Etappe: Brammarp – Båstad	11,8 km	124
15. Etappe: Båstad – Torekov	23,9 km	130
16. Etappe: Torekov – Gryteskär (bei Vejbystrand)	16,8 km	140
17. Etappe: Gryteskär – Ängelholm	16,5 km	145
Kleiner Sprachführer		152
Index		156

Werde Fan bei Facebook und Instagram!



www.facebook.com/outdoorverlag

www.instagram.com/outdoorverlag


Reise-Infos von A bis Z


*Schön gelegener Shelterplatz Bergatorpet,
Abstecher nach Olofström, 3. Etappe*




An- und Abreise


Die Nähe zu den Metropolen Malmö und Kopenhagen und die hervorragende Zuganbindung der südlichsten Provinz Schwedens sind ein willkommener Vorteil bei der An- und Abreise. Der Ausgangspunkt der Route liegt in der Stadt Sölvesborg in der Provinz Blekinge.

Die Wahl des Reisemittels sollte individuell und abhängig vom Ausgangspunkt der Reise getroffen werden. Bei der Anreise aus Deutschland, Österreich oder der Schweiz empfehle ich, Kopenhagen als Zwischenstation auf dem Weg nach Sölvesborg anzupeilen. Von dort gibt es gute regionale Zugverbindungen nach Sölvesborg ( unten).




 Eine Fahrt mit dem Zug stellt eine komfortable und flexible Möglichkeit zum Reisen von und nach Südschweden dar. Durch das Bahnnetz der Region Skåne erreichen Sie Sölvesborg unkompliziert aus Kopenhagen, Malmö oder Trelleborg. Außerdem gibt es schnelle Nord-Süd-Verbindungen zwischen Stockholm, Lund und Malmö.


Die Deutsche Bahn ( www.bahn.de) bietet in der Kategorie „Sparpreis Europa“ günstige Zugtickets nach Schweden an.


▷ Von Hamburg nach Kopenhagen: Die Hansestadt bietet sich aufgrund der regelmäßigen Verbindungen nach Norden über Land oder per Fähre als Ausgangsbahnhof in Deutschland an. Täglich fahren zwei bis drei Eurocity-Züge von Hamburg über die Insel Fehmarn per Fähre nach Kopenhagen. Die Direktverbindung zwischen Hamburg und Kopenhagen dauert knapp 5 Std. Die Fährkosten sind im Ticket inbegriffen.


 Ab Ende 2019 finden auf dänischer Seite Gleisbauarbeiten zwischen Rødby und Kopenhagen statt. Auf absehbare Zeit werden die Züge über die Strecke Hamburg – Flensburg – Odense umgeleitet. Ob es weiterhin Direktverbindungen zwischen Hamburg und Kopenhagen geben wird, war bei Redaktionsschluss noch nicht geklärt.

▷ Von Kopenhagen/Malmö nach Sölvesborg: Ab Kopenhagen fahren stündlich Direktzüge vom Hauptbahnhof in Richtung Karlskrona über den Flughafen Kopenhagen, Malmö und Lund nach Sölvesborg. Die Fahrt dauert vom Hauptbahnhof in Kopenhagen bis Sölvesborg etwas mehr als 2 Std.

- ▷ Von Trelleborg  im Süden der Provinz erreichen Sie Sölvesborg mit einem Umstieg in Lund. Die Reise dauert etwa 2,5 Std.
- ▷ Aus Göteborg   finden Sie Zugverbindungen unter anderem über Lund nach Sölvesborg. Die Fahrt dauert zwischen 4 und 5 Std.

 Auch das Reisen mit dem Bus ist eine günstige und heutzutage unkomplizierte und flexible Möglichkeit, um zum Ziel zu gelangen. Hier kann empfohlen werden, mit dem Bus nach Kopenhagen oder Malmö zu reisen und von dort mit dem Zug nach Sölvesborg weiterzufahren. (Die Weiterfahrt mit dem Bus ist nicht zu empfehlen.) Sowohl die Deutsche Bahn AG als auch andere Anbieter wie Flixbus haben Busfahrten über Land oder per Fähre nach Kopenhagen im Programm.

Flixbus bietet ein ausgedehntes europäisches Busnetz mit bundesweiten direkten und indirekten Verbindungen nach Kopenhagen, Malmö, Lund und auch Stockholm an. Für Tickets und weitere Informationen besuchen Sie  www.flixbus.de.

 Das Reisen per Flugzeug ist eine gute Alternative, um relativ komfortabel und schnell aus dem Süden Deutschlands, Österreich oder der Schweiz nach Skandinavien zu gelangen. Die Stadt Sölvesborg hat keinen Personenflughafen. Wenn Sie mit dem Flugzeug in die Region gelangen möchten, sind Flüge nach Kopenhagen die sinnvollste Möglichkeit. Als Alternativen sind Stockholm und Malmö denkbar.

- ▷ Kopenhagen: Einer der größten Flughäfen in Nordeuropa bietet Direktflüge von und zu folgenden deutschen Städten an: Berlin, Düsseldorf, Frankfurt a. M., Hamburg, Hannover, Köln/Bonn, München, Stuttgart. In Österreich und der Schweiz sind Genf, Wien, Basel und Zürich durch Direktflüge mit Kopenhagen verbunden.
- ▷ Stockholm: Alternativ könnte der Flughafen Stockholm ebenfalls interessant werden. Von dort gibt es Flüge zu regionalen und eher kleineren Flughäfen wie Malmö, Ängelholm-Helsingborg und Kristianstad. Nach Deutschland gibt es Direktflüge von und nach Berlin, Düsseldorf, Frankfurt, Hamburg, Köln/Bonn und München. Direktflüge von Österreich und der Schweiz starten in Wien, Salzburg, Genf und Zürich.
- ▷ Malmö: Als Regionallughafen bietet Malmö keine Direktverbindungen nach Deutschland an. Es gibt aber Inlandsflüge ab Stockholm.

Wegbeschreibung

Holzstege markieren den Pfad durch das Moorgebiet auf
Hallandsåsen Plateau, 14. Etappe



1. Etappe: Sölvesborg – Grundsjön

🕒 14,2 km, ⌚ 4 Std., ⬆️ 320 m, ⬇️ 169, ⬆️ 1-162 m

0,0 km	⬆️ 1 m	Sölvesborg (Bahnhof) 🏠 🚗 🏠 ✂️ 🍵 🛒 🏦 🚶 🚲 🚆
0,8 km	⬆️ 13 m	Sankt-Nikolai-Kirche ⛪
2,5 km	⬆️ 46 m	weißer Infokasten zu Vogelarten
4,1 km	⬆️ 50 m	Infotafel und Rastplatz 🚶
5,6 km	⬆️ 85 m	Aussichtspunkt 🏞️
7,1 km	⬆️ 126 m	Ryssbergsstugan 🚶 💧
11,7 km	⬆️ 115 m	Gedenkstein
14,0 km	⬆️ 135 m	Grundsjön 🚶 🚲 🍵 💧
14,2 km	⬆️ 140 m	Shelterplatz Grundsjön 🏠 💧

Los geht es in Sölvesborg. Vorbei an der Promenade und dem Marktplatz gelangen Sie relativ schnell in den Wald. Über schmale und breite Pfade und Wege laufen Sie durch Laub- und Nadelwälder zum See Grundsjön. Die Wege sind an den entscheidenden Stellen gut markiert und von der Beschaffenheit her gut zu bewältigen. Bei nassen Verhältnissen müssen Sie mit schlammigen Wegen rechnen.

Die ersten Einkaufsmöglichkeiten in Sölvesborg bieten die einzige Gelegenheit, sich für diese Etappe mit Proviant zu versorgen.

Sölvesborg



- 📍 **Visit Sölvesborg (Touristeninformation)**, Stadshuset Repslagaregatan 1, 294 34 Sölvesborg, ☎ 04 56/81 61 81, 📧 turistbyran@solvesborg.se, 🕒 Mo-Do 8:00-17:00, Fr 8:00-16:00, Mitte Juni bis Ende Juli zusätzlich Sa 10:00-14:00. Das Touristenbüro befindet sich etwa 200 m nördlich des Bahnhofs im Gemeindezentrum.
- 🚗 **B&B Villa Orion**, Överlyckevägen 10, 294 31 Sölvesborg, ☎ 04 56/135 58, 📧 villaorion@live.se, 🌐 www.villaorion.se, €€€€
- ♦ **Vita Huset B&B**, Järnvägsgatan 4, 294 34 Sölvesborg, ☎ 07 08/66 97 69, 📧 info@vhbb.se, 🌐 www.vhbb.se, €€€
- 🏠 **Yndegården**, Ynde Byväg 22, 294 92 Sölvesborg, ☎ 073/901 17 48, 📧 info@yndegarden.se, 🌐 www.yndegarden.se, 📞 €€-€€€. Die schöne Unterkunft liegt ca. 3 km vom Start entfernt in der Nähe des Weges. Bitte melden Sie sich vorher telefonisch oder per E-Mail an. Auch falls das Haus nicht besetzt ist, rufen Sie die oben angegebene Nummer an.

- ✂ Im Zentrum der Stadt gibt es einige kleine Restaurants und Cafés.
- 🛒 **ICA Supermarket Sölvesborg**, Järnvägsgatan 1, 294 34 Sölvesborg, 🕒 7:00-22:00. Der Supermarkt liegt nur wenige Meter vom Bahnhof entfernt, Sie gehen aus dem Bahnhof nach links.
- ◆ **Coop Sölvesborg**, Järnvägsgatan 6, 294 34 Sölvesborg, 🌐 coop.se, 🕒 7:00-22:00
- 🏪 **Apotheke**, Järnvägsgatan 5A, 294 34 Sölvesborg, 🕒 Mo-Fr 8:00-18:00, Sa 9:00-14:00, direkt neben dem ICA Supermarket

Die etwa 9.000 Einwohner zählende Stadt Sölvesborg ist einer der Orte auf der Route, der sich außerhalb der Provinz Skåne län, nämlich im östlich daran anschließenden Blekinge län, befindet. Neben der im 13. Jh erbauten Kirche St. Nikolai, einer alten Burgruine und dem mittelalterlichen Zentrum der Stadt ist die 2013 eingeweihte Solvesborgsbron durchaus sehenswert. Mit ihren 760 m Länge ist sie Europas längste Brücke für Fußgänger und Radfahrer.

Nicht zuletzt beheimatet Sölvesborg auch das Killebom, ein jährliches Stadtfest mit Mittelaltermarkt, und das ebenfalls jährlich Anfang/Mitte Juni stattfindende Sweden Rock Festival.

Wenn Sie den Bahnhof verlassen, sehen Sie schon die erste Übersichtskarte und Infotafel auf der gegenüberliegenden Straßenseite. Zunächst folgen Sie der Straße nach rechts für ca. 200 m bis zu einem Bahnübergang. Sie überqueren die Schienen und laufen an der **Promenade** am Sölvesborgsviken entlang. Nach weiteren 200 m verlassen Sie die Promenade nach links in die Badhusgaten.



Die Markierung fehlt!

Die kleine Gasse führt Sie über eine Fußgängerbrücke über die Bahngleise. Sie folgen der Straße geradeaus am Marktplatz vorbei, bis Sie nach der **Sankt-Nikolai-Kirche** ❶ an einer Kreuzung ankommen (0,8 km). Auf der anderen Straßenseite geht es leicht bergauf durch ein Wohngebiet geradeaus.

Weg durch Sölvesborg



Am Ende der Straße gehen Sie über den Zebrastreifen. An einer Schranke vorbei gelangen Sie in den Wald. Sie folgen dem breiten Weg geradeaus und kommen an zwei roten Häusern des „Sölvesborg Hundklubb“ auf der linken Seite vorbei (2,2 km). Dann bleiben Sie weiter geradeaus auf dem Weg, bis die Schnellstraße (E22) in Sicht- und Hörweite ist.

🏠 Wenn Sie hier der Straße weiter folgen und die E22 unterqueren, kommen Sie nach ca. 350 m an einer Kreuzung an. Links erreichen Sie nach wenigen Metern **Yndegården Sölvesborgs Vandrarhem**.

Vor der Unterführung gehen Sie auf einen schmalen Pfad nach rechts. Nach ca. 30 m sehen Sie auf der rechten Seite einen **weißen Kasten** mit visuellen Informationen über die einheimischen Vogelarten. Der Pfad führt Sie parallel zur Schnellstraße an einem Sportplatz vorbei. Nach einigen Metern kommen Sie in eine Wohngegend. Überqueren Sie die kleine Straße und folgen Sie dem Pfad für knapp 100 m, bis Sie auf eine größere Straße stoßen und sich auf dieser halb links halten. Nach ca. 70 m biegen Sie an der zweiten Kreuzung links auf einen breiten Pfad ab. Sie gehen unter einer Stromtrasse in Richtung der Schnellstraße und überqueren diese über eine **Fußgängerbrücke** (3,6 km). Dann entfernen Sie sich langsam vom Lärm der Straße und wandern an einer Steinmauer entlang.

Nach ca. 500 m kommen Sie an einer Linkskurve mit **Infotafel** und Sitzmöglichkeiten an **②**. Hier verlassen Sie die Straße und folgen dem Skåneleden geradeaus auf einen schmalen Pfad durch den Wald (4,1 km).

Der unbefestigte Weg verläuft durch Mooregebiete und Geröllfelder mitten in Mischwäldern und naturbelassenen Laubwäldern. Zwischen den Baumstämmen



hindurch können Sie weit blicken. Achten Sie auf orange Markierungen an den Bäumen.

Nach kurzem Anstieg kommen Sie an einen **Aussichtspunkt** am Rücken des Ryssberget an ③ (5,6 km). Sie haben einen weiten Blick nach Osten über den südlichen Teil der Provinz Blekinge.

Sie folgen dem breiten Pfad weiter durch den Wald und biegen nach ca. 200 m vor einem weiteren Geröllfeld auf einen schmalen Pfad links hoch ab. Nach kurzer Strecke stoßen Sie auf eine Schotterstraße, der Sie im Verlauf des Weges halb links folgen. Nach 450 m verlassen Sie die Straße in einer Linkskurve nach rechts auf einen schmalen Pfad, auf dem Sie für einen kurzen Abschnitt steil hinaufsteigen.

Oben angekommen erreichen Sie nach 100 m eine weitere Schotterstraße, der Sie nach rechts folgen. Nach wenigen Metern ist das rote Haus mit der Aufschrift „Ryssbergsstugan“ zu sehen ④ (7,1 km).

⚡ 🏠 **Ryssbergsstugan:** Hier haben Sie die Möglichkeit, beim lokalen Mountainbikeclub Rast zu machen. Auch ein Wasserhahn befindet sich auf der Außenseite des Hauses.





*Sölvesborg – an der Promenade – mit Blick auf die längste
Fußgänger und Radfahrerbrücke Europas, 1. Etappe*



Index

A

Abreise	18
Ängelholm	150
Ängelholms strandskog	150
Angelschein	30
Anreise	18
Åsljunga	111
Åsljungasjön	110
Ausrüstung	21
Autobahn E6	124

B

Båstad	128
Bergatorpet	63
Bjärabyget	109, 112
Bjärekusten-Naturreservat	135
Björnsåkra-Bölinge- Naturreservat	115
Bökestad	66
Brammarp	124
Breanäs	74
Brotorpet	69

D

Diplomatische Vertretungen	24
Dopkällan	76
Drögsperydsvägen	56

E

Einkaufen	25
Ekered-Naturreservat	123
Ekopark Raslängen	62
Elektrizität	25
Englandsdal-Naturreservat	133
Eskilstorpsjön	82
Essen	26
Etappenübersicht	26

F

Fauna	14
Feuer	29
Fischen	30
Flora	14
Fuglabacken	66

G

Geld	31
Geschichte	12
Glimåkra	78
GPS	32
Grundsjön	51
Grytåsa	106
Gryteskär	145

H

Hallands Väderö	137
Hallandsåsen (Hallandhöhenzug)	120
Hallsjön (See)	69
Hårsjö (Dorf)	99
Hårsjön	99
Helgeån	82, 88
Holjeån	57
Hovs Hallar Hotel	136
Hund	43

I

Immelensee	68
Informationen	31
Internet	38

J

Jagdsaison	32
Jedermannsrecht	32

K

Karten	32
Klima	33
Knösen	135
Koarp	118
Krisen	36

L

Lärkesholm	105
Lärkesholmssjön	105
Lemmeshult	113
Lervik	145
Lya	127

M

Magnarp	148
Malmsjön	92
Månses	67
Medizinische Versorgung	34
Mjönäsvägen	69
Mücken	34
Musikedalen	120

N

N. Skärsjön	67
Näsum	55
Näsums bokskogar	55
Naturreseptat Brotorpet	68
Naturreseptat Korup med Älemossen och Lya Ljunghed	126
Naturschutz	36
Norrebro	136
Notfälle	36

O

Olofström	65
Örkelljunga	106, 108

Osby	84
Osby Näset	84
Osbysjön	84
Östafors	57

P

Pinnån	110
Post	37

R

Radfahren	37
Rammsjöstrand	144
Raslångensee	66
Region Skåne	12
Reisezeit	33
Religion	13
Rössjöholmsvägen	118
Ryssberget	48
Ryssbergsstugan	49

S

Segelstorpsstrand	144
Shelterplätze	37
Sibbhult	74
Simontorps kulturvandringar	76
Skåneleden	9
Skärsjön	92
Skepparkroken	149
Snibe Stua	115
Södra Bjärekusten	142
Sölvesborg	46
Sprache	13
Storahults strand	146

T

Telefon	38
Tidemanstorp	101

Tiere	34	Verkehrsmittel	42
Torekov	137, 138	Verum	91
Trinken	26	Vesslarp	72
Trinkwasser	39	Vesslarpssjön	74
Trollbadet	77	Vieån	91
Tuesjön	69	Vittsjö (Stadt)	98
		Vittsjön (See)	97
U		Vorwort	8
Ubbalt	95		
Umweltschutz	36	W	
Unterkünfte	40	Wegbeschaffenheit	43
Updates	42	Wegmarkierungen	43
V		Z	
Värsjön	104	Zecken	34
Våxtorp	119	Zeit	44
Vejbystrand	146	Zoll	44

Schönes Bild am letzten Schienendurchgang vor dem Bahnhof in Ängelholm, der Waldgott verabschiedet sich, 14. Etappe





- ▷ Land und Leute
- ▷ Reise-Infos von A bis Z
- ▷ Ausführliche Beschreibung des ca. 280 km langen Skåneleden von Sölvesborg nach Ängelholm in 17 Etappen
- ▷ Kleiner Sprachführer
- ▷ Ausführlicher Index
- ▷ Praktische Griffmarken
- ▷ Einprägsame Symbole zur leichten Orientierung
- ▷ 22 farbige Kartenskizzen im Maßstab 1:100.000
- ▷ 17 farbige Höhenprofile
- ▷ 1 farbige, ausklappbare Übersichtskarte
- ▷ Haltbare PUR-Klebebindung
- ▷ Chlorfrei gebleichtes, FSC®-zertifiziertes Papier



1. Auflage 2020
 OutdoorHandbuch Band 45 I
 ISBN 978-3-86686-639-3
 € 12,90 [D]

