

OUTDOOR

Der Weg ist das Ziel

Diana Steinhagen



Irland: Dingle Way



GPS-Tracks
zum
Download



Vorwort

Land und Leute

Reise-Infos von A bis Z

Der Dingle Way

**Kleiner Sprachführer,
Index**

Clogher Bucht, 5. Etappe




Immer am Slieve Mish Mountain entlang, 1. Etappe

Band 329

OutdoorHandbuch

Diana Steinhagen

Irland: Dingle Way



Irland: Dingle Way

Copyright Conrad Stein Verlag GmbH.
Alle Rechte vorbehalten.

Der Nachdruck, die Übersetzung, die Entnahme von Abbildungen, Karten, Symbolen, die Wiedergabe auf fotomechanischem Wege (z. B. Fotokopie) sowie die Verwertung auf elektronischen Datenträgern, die Einspeicherung in Medien wie Internet (auch auszugsweise) sind ohne vorherige schriftliche Genehmigung des Verlages unzulässig und strafbar.

Alle Informationen, schriftlich und zeichnerisch, wurden nach bestem Wissen zusammengestellt und überprüft. Sie waren korrekt zum Zeitpunkt der Recherche. Eine Garantie für den Inhalt, z. B. die immerwährende Richtigkeit von Preisen, Adressen, Telefon- und Faxnummern sowie Internetadressen, Zeit- und sonstigen Angaben, kann naturgemäß von Verlag und Autorin – auch im Sinne der Produkthaftung – nicht übernommen werden.

Die Autorin und der Verlag sind für Lesertipps und Verbesserungen (besonders per E-Mail) unter Angabe der Auflagen- und Seitennummer dankbar.

Dieses OutdoorHandbuch hat 128 Seiten mit 49 farbigen Abbildungen sowie 15 farbigen Kartenskizzen im Maßstab 1:75.000, 1 farbigen Stadtplan, 16 farbigen Höhenprofilen und einer farbigen, ausklappbaren Übersichtskarte. Es wurde auf chlorfrei gebleichtem, FSC®-zertifiziertem Papier gedruckt, in Deutschland klimaneutral hergestellt und transportiert und wegen der größeren Strapazierfähigkeit mit PUR-Kleber gebunden.



Dieses Buch ist im Buchhandel und in Outdoor-Läden erhältlich und kann im Internet oder direkt beim Verlag bestellt werden.

OutdoorHandbuch aus der Reihe „Der Weg ist das Ziel“, Band 329

ISBN 978-3-86686-659-1

3., überarbeitete Auflage 2020

© BASISWISSEN FÜR DRAUSSEN, DER WEG IST DAS ZIEL UND FERNWEH-SCHMÖKER sind urheberrechtlich geschützte Reihennamen für Bücher des Conrad Stein Verlags

Text und Fotos: Diana Steinhagen

Karten: Heide Schwinn

Lektorat: Amrei Risse

Layout: Alexandra Sauerland

Gesamtherstellung: gutenberg beuys feindruckerei

Dieses OutdoorHandbuch wurde konzipiert und redaktionell erstellt vom:



Conrad Stein Verlag GmbH,
Kiefernstr. 6, 59514 Welver,

☎ 023 84/96 39 12, ☎ 023 84/96 39 13,

✉ info@conrad-stein-verlag.de,

🌐 www.conrad-stein-verlag.de

Besuchen Sie uns bei Facebook & Instagram:

 www.facebook.com/outdoorverlag

 www.instagram.com/outdoorverlag

Titelfoto: Wandern direkt an der Küste, 5. Etappe

Inhalt

Vorwort	8
Danke	9
Land und Leute	10
Geografie	12
Flora	12
Fauna	14
Geschichte	14
Religion	15
Reise-Infos von A bis Z	17
An-/Abreise	18
Ausrüstung	20
Diplomatische Vertretungen	24
Einkaufen und Supermärkte	24
Einreise und Zoll	25
Elektrizität	27
Essen und Trinken	27
Etappen und Laufrichtung	28
Geld	29
Gepäcktransport	29
Hunde	30
Information	30
Insekten	31
Karten und GPS	31
Kinder	31
Klima und Reisezeit	32
Literatur	33
Maße und Gewichte	33
Medizinische Versorgung und Apotheken	34
Mietwagen und Autofahren	34
Notruf	35

Post	35
Pubs	36
Radfahrer	37
Regeln für Wanderer	37
Sprache	38
Telefon und Internet	39
Trinkgeld	40
Unterkünfte	40
Updates	42
Verkehrsmittel unterwegs	42
Wanderpauschalen	43
Wegmarkierung	44
Zeit	45

Der Dingle Way		47
1. Etappe: Tralee – Camp	19,7 km	52
2. Etappe: Camp – Annascaul	16,9 km	60
3. Etappe: Annascaul – Dingle	22,3 km	67
4. Etappe: Dingle – Dunquin	24,6 km	79
5. Etappe: Dunquin – Feohanagh	20,8 km	87
6. Etappe: Feohanagh – Cloghane	24,9 km	97
7. Etappe: Cloghane – Castlegregory	26,9 km	105
8. Etappe: Castlegregory – Tralee	30,1 km	112

Kleiner Sprachführer	119
-----------------------------	------------

Index	125
--------------	------------




Auf dem Weg zurück an die Brandon Bay und den längsten Strand Irlands, 7. Etappe


Reise-Infos von A bis Z





An-/Abreise

Die meisten Wanderer kommen aus Deutschland, den Niederlanden und England. Zudem kommen immer mehr Amerikaner und Kanadier nach Kerry, um den Dingle Way zu gehen. Als neuer Trend gilt unter Wandernern auch, den Dingle Way in Etappen an mehreren Wochenenden zu wandern. Günstige Ryanair-Flüge machen es möglich. Um ein preiswertes Ticket zu bekommen, müssen Sie die Flüge allerdings meist weit im Voraus buchen.

 Bequem gelangen Sie zum Dingle Way, indem Sie nach Dublin fliegen, beispielsweise mit Ryanair von Hamburg, Berlin-Schönefeld, Köln, Frankfurt International, München, Salzburg oder Basel. Danach geht es mit dem Bus (6 Std.), Zug (4,5 Std.) oder Mietwagen (3,5 Std.) weiter nach Tralee.

Wenn Sie am Flughafen einen  Mietwagen nehmen, werden Sie meist mit einem Shuttle zu Ihrem Anbieter gefahren. Hertz, Europcar, Budget und Co. mit ihren großen Parkplätzen sind gut fünf Minuten mit dem Shuttle vom Flughafenausgang entfernt. Dann nehmen die meisten den Autobahnring M50, um schnell auf die Autobahn M7 Richtung Limerick/Tralee zu kommen. Die M50 ist allerdings auf einem kurzen Stück kostenpflichtig. Die Nummernschilder werden dabei elektronisch erfasst. Entweder Sie umfahren das Stück Autobahn oder Sie zahlen € 3,10 Maut über die App oder unter Angabe Ihres Nummernschildes über die Homepage des Betreibers eflow. Auf der M7 folgt hinter Portlaoise ein weiteres Stück, auf welchem eine Maut erhoben wird. Diese können Sie in einem kleinen Häuschen, das sich direkt auf der Autobahn befindet, bar bezahlen (€ 1,90).

Bei der Fahrt mit dem  Bus oder  Zug empfiehlt es sich, die genauen Zeiten herauszusuchen, da nicht alle Busse/Züge nach Tralee durchfahren. Manche fahren auch nur bis Limerick. Von Dublin aus verkehren jeden Tag ca. sieben Züge nach Tralee. Die Abfahrtszeiten liegen zwischen 7:00 und 19:00. Die Fahrzeit beträgt 3,5 bis 4,5 Std. Meistens ist ein Umstieg in Thurles und/oder Mallow erforderlich.

Eine weitere Möglichkeit bietet der Flug zum Kerry Airport (im Norden von Killarney), der nur 20 km von Tralee entfernt ist. Es gibt allerdings deutlich weniger Flüge dorthin. Von den Flughäfen Frankfurt-Hahn und Berlin-Schönefeld fliegt z. B. Ryanair zum Kerry Airport. Vom Flughafen Kerry fahren Busse nach Tralee. Die Fahrt dauert ca. 30 Min.

Mit dem Ireland West Airport (auch Knock Westirland genannt) gibt es einen weiteren Flughafen 250 km nördlich von Tralee. Er wird von Ryanair über Köln angefliegen. Die Fahrzeit mit dem Mietauto bis Tralee beträgt ca. 3 Std. Die Fahrt mit öffentlichen Verkehrsmitteln ist zwar möglich, aber aufgrund der sehr häufigen Umstiege und langen Dauer nicht empfehlenswert.

Bei den Fluggesellschaften sollten Sie darauf achten, ob in dem angegebenen Preis auch ein Gepäckstück enthalten ist. Ist der Flugpreis besonders preiswert, kann es sein, dass der Preis nur Handgepäck umfasst. Die Wanderrucksäcke sind meist etwas zu groß und zu schwer für die Bestimmungen des Handgepäcks. In der Regel lässt sich ein Gepäckstück (bis 20 kg bzw. 23 kg) aber noch nachbuchen, sollte Ihnen erst später auffallen, dass der Flugpreis nur Handgepäck enthält. Bei der Gepäckabgabe achte ich darauf, dass alle Schnüre und Verschlüsse möglichst nah am Rucksack anliegen, damit sie sich auf dem Gepäckband nicht verhaken können. Darüber hinaus stecke ich meinen Rucksack in eine große Transporttasche für Rucksäcke (z. B. von Decathlon für € 20). Noch günstiger ist es natürlich, eine Mülltüte über den Rucksack zu stülpen und nur den Tragegurt oberhalb des Rückenbereichs herauszuziehen. Die Tüte um den Rucksack bietet weiteren Schutz und ich erkenne meinen Rucksack schon von Weitem auf dem Gepäckband.

Informationen finden Sie unter:

- ▷ Aer Lingus,  www.aerlingus.com
- ▷ Ryanair,  www.ryanair.com
- ▷ Lufthansa,  www.lufthansa.com
- ▷ Dublin Airport,  www.dublinairport.com
- ▷ Kerry Airport,  www.kerryairport.ie



Der Dingle Way führt direkt an der Küste entlang, 5. Etappe

Der Dingle Way




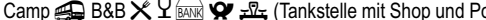


Tralee ist die Hauptstadt des Countys Kerry. Verkehrstechnisch ist Tralee gut angebunden. Neben dem Auto können Sie die Bahn nutzen, um von Dublin aus nach Tralee zu fahren. Die Stadt ist Ausgangspunkt für viele Touristen, die den Kerry Way oder die Dingle-Halbinsel zu Fuß oder mit dem Auto erkunden.

Genießen Sie in Tralee noch einmal die große Anzahl an Restaurants aller Nationalitäten und Pubs, die die Stadt so lebendig machen. Daneben hat Tralee aber auch eine vielfältige Mischung an moderner und historischer Architektur zu bieten. Sollte es regnen, können Sie auch ins Kino gehen.

1. Etappe: Tralee – Camp

🕒 19,7 km, ⌚ 5 Std. 30 Min., ⬆️ 492 m, ⬇️ 429 m, ⬆️ -9-158 m

0,0 km	⬆️ -3 m	Tralee  ⭐  (große Auswahl an Geschäften und Restaurants)
0,8 km	⬆️ -2 m	Kanal
2,8 km	⬆️ -8 m	Blennerville-Windmühle  (kleiner Shop)
5,2 km	⬆️ 11 m	Blennerville Equestrian Center (Reiterhof)
13,0 km	⬆️ 110 m	Höhe Derrymore, Steinweg auf Grasweg
15,8 km	⬆️ 48 m	Killelton Church (Ruine)
17,2 km	⬆️ 86 m	Abbiegung Camp Upper und Camp Lower
18,7 km	⬆️ 85 m	Kreuzung mit drei Pfeilen (rechter Pfeil nach Camp)
19,7 km	⬆️ 52 m	Camp  (Tankstelle mit Shop und Post)

Aus der Stadt Tralee hinaus geht es gemütlich an einem kleinen Kanal entlang bis zur Blennerville-Windmühle. Danach führt der gut ausgeschilderte Weg an ein paar Häusern vorbei und steigt immer weiter leicht an. Beim Reiterhof „Blennerville Equestrian Centre“ verlassen Sie die Straße und gelangen auf einen Pfad, der Sie an den Slieve Mish Mountains entlangführt. Mit schöner Aussicht über die Bucht von Tralee führt der Pfad 12 km am Berg entlang auf und ab. Zum Teil ist der Weg steinig und bei Regenwetter kann er auch matschig sein, vor allem der Abstieg und der anschließende Weg hinein in den Zielort Camp.



Der Weg beginnt in Tralee an der Touristeninformation. Das Gebäude beherbergt neben der Touristeninformation auch noch die Ashe Memorial Hall, die dem



Gedenken an Thomas Ashe gewidmet ist. Er war ein Teilnehmer des Osteraufstands (Beginn der Unabhängigkeitsbewegung in Irland) von 1916 und starb 1917 während eines Hungerstreiks in britischer Gefangenschaft. Daneben finden Sie in dem Gebäude noch das Kerry Museum und ein Modell über das frühere Tralee. Ein Schild für den Beginn des Weges gibt es auf der Rückseite. Es ist eine große braune Tafel, auf welcher der gesamte Dingle Way eingezeichnet ist. Am Parkeingang findet sich noch ein Schild, das den Kerry Way kennzeichnet. Lassen Sie sich hiervon nicht irritieren.

Wandern Sie kurz durch den Park und gehen Sie dann die Straße Prince's Street hinunter bis zu einem Kreisel. Dort biegen Sie rechts ab und gehen kurz an der N86 entlang, dann wenden Sie sich gleich wieder nach rechts und laufen an einem Kanal ❶ entlang, auf dem an sonnigen Tagen Ruderer zu beobachten sind. Am Kanal geht es auf einem Spazierweg ca. 1,8 km geradeaus bis zu einer Brücke, bei der Sie links über die Brücke wandern, in Richtung der Blennerville-Windmühle. Um die Mühle von Nahem zu betrachten, halten Sie nach der Brücke rechts auf die Windmühle ❷ zu und kehren danach auf den Weg zurück. In Deutschland haben wir schönere Windmühlen, aber für die Iren, die kaum Windmühlen kennen, ist sie etwas Besonderes.

Blennerville-Windmühle



Lassen Sie die weiße Windmühle zu Ihrer Rechten liegen und gehen Sie ca. 200 m, bis ein Dingle-Way-Schild nach links in eine kleine Seitenstraße weist. Sie können sich auch an der Tankstelle orientieren, vor der Sie sich nach links wenden.



Wir steigen immer höher und sind stolz auf den zurückgelegten Weg, 6. Etappe

Index



A

Abreise	18
Anreise	18
Anascaul	65
Apotheken	34
Ausrüstung	20
Autofahren	34

B

B&B	40
Ballydavid	93
Ballyferriter	92

C

Camp	58
Campingplätze	41
Castlegregory	110
Cloghane	103
Cuas	96

D

Dingle	73
Diplomatische Vertretungen	24
Dunquin	85

E

Einkaufen	24
Einreise	25
Elektrizität	27
Essen	27
Etappen	28

F

Fauna	14
Feohanagh	95
Flora	12

G

Geld	29
Geografie	12
Gepäcktransport	29
Geschichte	14
Gewichte	33
GPS	31

H

Hostels	40
Hunde	30

I

Inch	63
Information	30
Insekten	31
Internet	39

K

Karten	31
Kerry Camino	55
Kinder	31
Klima	32

L

Laufrichtung	28
Literatur	33

M/N

Maße	33
Medizinische Versorgung	34
Mietwagen	34
Murreagh	93

N

Notruf	35
--------	----

P

Packliste	22
Pensionen	40
Post	35
Pubs	36

R

Radfahrer	37
Regeln für Wanderer	37
Reisezeit	32
Religion	15

S

Sprache	38
Supermärkte	24

T

Telefon	39
Tralee	48, 112
Trinken	27
Trinkgeld	40

U

Unterkünfte	40
Updates	42

V

Ventry	81
Verkehrsmittel	42

W

Wanderpauschalen	43
Wegmarkierung	44

Z

Zeit	45
Zoll	25

freytag & berndt

JEDES
**ABENTEUER
BEGINNT**
MIT

REISE / OUTDOOR / BERGSPORT

Besuchen Sie uns doch einmal auf
unserer Homepage.

Dort finden Sie ...

- ... aktuelle Updates zu diesem OutdoorHandbuch und zu unseren anderen Reise- und OutdoorHandbüchern,
- ... Zitate aus Lesebüchern und Pressestimmen,
- ... interessante Links,
- ... unser komplettes und aktuelles Verlagsprogramm, auch zum Download & viele interessante Sonderangebote für Schrippchenjäger.

www.conrad-stein-verlag.de





- ▷ Vorwort
- ▷ Reise-Infos von A bis Z
- ▷ Der Dingle Way:
ausführliche Beschreibung
des 186,2 km langen Weges
in 8 Etappen
- ▷ Kleiner Sprachführer
- ▷ Literaturtipps
- ▷ Ausführlicher Index

- ▷ Praktische Griffmarken
- ▷ Einprägsame Symbole
zur leichten Orientierung
- ▷ 15 farbige Kartenskizzen im
Maßstab 1:75.000
- ▷ 16 farbige Höhenprofile
- ▷ 1 farbiger Stadtplan
- ▷ 1 farbige, ausklappbare
Übersichtskarte
- ▷ Haltbare PUR-Klebebindung
- ▷ Chlorfrei gebleichtes,
FSC®-zertifiziertes Papier



ClimatePartner.com/10851-20624/0801



3., überarbeitete Auflage 2020
OutdoorHandbuch Band 329
ISBN 978-3-86686-659-1
€ 10,90 [D]

