

OUTDOOR

Regional

Hamburg

20 Wanderungen
nördlich und südlich der Elbe



mit
GPS-Tracks
und Extra-Tipps
für Wanderer mit
Kind und
Hund



A hiker wearing a red shirt and green pants is walking on a dirt path through a forest. The path is surrounded by purple heather and green grass. In the background, there are several tall birch trees with white bark and green foliage. The sky is blue with some light clouds. The text "Nördlich der Elbe" is written in white on a yellow rectangular background on the right side of the image.

Nördlich der Elbe

Südlich der Elbe

Wanderweg in der Lüneburger Heide

Hamburg

Copyright Conrad Stein Verlag GmbH.
Alle Rechte vorbehalten.

Der Nachdruck, die Übersetzung, die Entnahme von Abbildungen, Karten, Symbolen, die Wiedergabe auf fotomechanischem Wege (z. B. Fotokopie) sowie die Verwertung auf elektronischen Datenträgern, die Einspeicherung in Medien wie Internet (auch auszugsweise) sind ohne vorherige schriftliche Genehmigung des Verlages unzulässig und strafbar.

Alle Informationen, schriftlich und zeichnerisch, wurden nach bestem Wissen zusammengestellt und überprüft.

Sie waren korrekt zum Zeitpunkt der Recherche.

Eine Garantie für den Inhalt, z. B. die immerwährende Richtigkeit von Preisen, Adressen, Telefon- und Faxnummern sowie Internetadressen, Zeit- und sonstigen Angaben, kann naturgemäß von Verlag und Autor – auch im Sinne der Produkthaftung – nicht übernommen werden.

Die Autoren und der Verlag sind für Lesertipps und Verbesserungen (besonders per E-Mail) unter Angabe der Auflagen- und Seitennummer dankbar.

Dieses OutdoorHandbuch hat 160 Seiten mit 73 farbigen Abbildungen, 27 farbigen Kartenskizzen im Maßstab 1:50.000/75.000 sowie 4 farbigen Höhenprofilen und einer farbigen, ausklappbaren Übersichtskarte. Es wurde auf chlorfrei gebleichtem, FSC®-zertifiziertem Papier gedruckt, in Deutschland klimaneutral hergestellt und transportiert und wegen der größeren Strapazierfähigkeit mit PUR-Kleber gebunden.



Dieses Buch ist im Buchhandel und in Outdoor-Läden erhältlich und kann im Internet oder direkt beim Verlag bestellt werden.

OutdoorHandbuch aus der Reihe „Regional“, Band 337

ISBN 978-3-86686-655-3 2., überarbeitete und erweiterte Auflage 2020

© BASISWISSEN FÜR DRAUSSEN, DER WEG IST DAS ZIEL UND FERNWEH-SCHMÖKER sind urheberrechtlich geschützte Reihennamen für Bücher des Conrad Stein Verlags

Text & Fotos: Hartmut und Friederike Engel

Karten: Manuela Dastig

Lektorat & Layout: Anna-Lena Ebner

Gesamtherstellung: gutenbergs beuys feindruckerei

Dieses OutdoorHandbuch wurde konzipiert und redaktionell erstellt vom:



Conrad Stein Verlag GmbH, Kiefernstr. 6, 59514 Welver,
☎ 023 84/96 39 12, ☎ 023 84/96 39 13,
✉ info@conrad-stein-verlag.de,
🌐 www.conrad-stein-verlag.de

Besuchen Sie uns bei Facebook & Instagram:



www.facebook.com/outdoorverlag



www.instagram.com/outdoorverlag

Titelfoto: Blick von Steinwerder auf Michel und Landungsbrücken

Inhalt

Einleitung		6
Reise-Infos		8
Anreise	8	Wandern mit Kindern und Buggy 10
Information	8	Wandern mit Hund 10
Unterkünfte	9	Wanderkarten und GPS 11
Verkehrsmittel	9	Updates 12
Wanderinfrastruktur	9	
Nördlich der Elbe		13
1	Wohldorfer Wald und Duvenstedter Brook (14,1 km)	14
U	Tour für Naturliebhaber  	
2	Alsterwanderweg I (15,6 km)	22
→	Tour für Liebhaber ursprünglicher Bachläufe   	
3	Alsterwanderweg II (8,9 km)	31
→	Tour für Naturliebhaber   	
4	Alsterwanderweg III (12,1 km)	37
→	Tour für Liebhaber von Großstadtflair   	
5	Naturschutzgebiet Wittmoor (5,6 km)	44
U	Tour für Freunde verwunschener Moorlandschaften   	
6	Elbuferweg I (7,8 km)	49
→	Tour für Liebhaber von Fisch und Schiff    	
7	Elbuferweg II (14,5 km)	58
→	Tour für Liebhaber von Seefahrt und Schiffen     	
8	Klößensteen (10,7 km)	65
U	Tour für Naturfreunde, Pflanzen- und Tierliebhaber und aktive junge Menschen    	
9	Boberger Dünen (14,5 km)	71
U	Tour für Naturliebhaber   	

Wäldern und weiten Heiden. Aber auch zu Städten wie der alten Hansestadt Stade, die einst mächtiger als Hamburg war, oder Buxtehude, wo die Hunde bekanntlich mit dem Schwanz bellen und im Wettlauf zwischen Hase und Igel der Igel gewann. Sie verlaufen natürlich auch durch die beliebtesten Ausflugsgebiete wie z. B. Wohldorfer Wald, Duvenstedter Brook, Klövensteen, Harburger Berge, Lüneburger Heide und Altes Land.







Reise-Infos

Anreise

Die Anreise nach Hamburg gestaltet sich sehr einfach. Sie haben alle Möglichkeiten: Pkw, Fernbus, Bahn und Flugzeug. Reisende aus anderen Ländern kommen auch gern mit einem Kreuzfahrtschiff.



Mit dem Pkw erreichen Sie Hamburg über die Autobahnen A7 (von Süden und Norden), A1 (von Westen), A23 (von der Nordwestküste) und A24 (aus dem Osten). Auch an das neue Fernreisebusnetz ist die Hansestadt angeschlossen. Die Busse halten mitten in der City am ZOB, direkt neben dem Hauptbahnhof. In der Regel sind die Fernbusse die preisgünstigste Variante.

Bahnreisende können bis in die Innenstadt zum Hauptbahnhof fahren und auch der Flughafen Hamburg gehört zu den wenigen Großstadt-Airports, die relativ zentrumsnah liegen. Vom Terminal erreichen Sie die City (Hauptbahnhof) in etwa 20 Min.

- ◆  z. B.  www.fernbusse.de
- ◆  z. B.  www.bahn.de
- ◆  z. B.  www.ham.airport.de

Information

Ausführliche Informationen zu sämtlichen touristischen Belangen erhalten Sie vom offiziellen Tourismusverband **Hamburg Tourism**. Dort können Sie auch Eintrittskarten bestellen und Unterkünfte buchen.

- ◆  Hamburg Tourism, ☎ 040/30 05 17 01 (Mo bis Sa 9:00-17:00),
 www.hamburg-tourism.de



Nördlich der Elbe

Spiegelglattes Alsterwasser (Tour 3)














1 Wohldorfer Wald und Duvenstedter Brook



Tour für Naturliebhaber



Die einfache Rundtour verläuft durch den Wohldorfer Wald, Hamburgs größten zusammenhängenden Laubwald mit über 200 Jahre alten Buchen und Eichen, und durch den sumpfigen, von zahlreichen Feuchtgebieten durchzogenen Duvenstedter Brook, beides Naturschutzgebiete. Besonders für Naturliebhaber ist die Wanderung interessant, hat man doch die Chance, Hirsch, Kranich, Seeadler, Schwarzspecht, Eisvogel und viele andere Tiere zu beobachten und seltene Pflanzen, wie verschiedene Orchideen oder die Sumpfschwertlilie, zu sehen. Zahlreiche Informationstafeln entlang des Weges vermitteln Wissenswertes aus verschiedenen Sachgebieten.

-  Start/Ziel: U-Bahnhof Ohlstedt, GPS N 53°41.704' E 010°08.219'
-  14,1 km
-  3 Std. 30 Min.
-  50 m/50 m, auf der gesamten Strecke keine nennenswerten Steigungen
-  20-40 m
-  z. T. gelbe Richtungspfeile an Bäumen, im ersten Teil gelegentlich mit einem „Fr“ für Bahnhof Friedrichsgabe, im zweiten Teil mit „OH“ für Ohlstedt
-  Die Wege sind zum größten Teil naturbelassen mit stellenweise losem Untergrund. Nur kurze Abschnitte verlaufen auf asphaltierten Straßen.
-  Gasthaus Zum Bäcker (km 2), Landhaus Ohlstedt (km 14)
-  zahlreiche Bänke entlang des Weges, die schönsten Rastplätze sind: Rastplatz Naturklänge-Lauschecke (km 1,4), Rastplatz am Naturschutz-Informationshaus (km 2,9), Rastplatz Stehhörnwiesen (km 6,8), Rastplatz Betriebshof Revierförsterei (km 9), Rastplatz an der Röhthbek (km 10,2)
-  Kiosk am U-Bahnhof Ohlstedt (🕒 tgl. 7:30-17:00, Sa nur bis 13:30, So nur bis 11:00)
-  im Naturschutz-Informationshaus (km 2,9)
-  Die Tour ist auch für Familien mit Kindern gut geeignet. Besonders im ersten Teil können die vielen Naturerlebnisstationen des historisch-ökologischen Erlebnispfades und der Bodenlehrpfad Interesse wecken.
-  Einige schmale Pfade im Duvenstedter Brook sind mit Buggys nur mit Schwierigkeiten zu bewältigen.

- Das Mitnehmen von Hunden ist auf einigen Abschnitten gänzlich verboten, ansonsten sind die Vierbeiner an der kurzen Leine zu führen.
- P** Wer mit dem Pkw anreisen will, findet unmittelbar am Bahnhof einen Park&Ride-Platz, der an Werktagen allerdings oft belegt ist. Parken können Sie auch an der Straße Kupperredder, die Sie kurz nach dem Start der Wanderung erreichen. Eine weitere Parkmöglichkeit besteht am Naturschutz-Informationshaus.
- Buslinien 176 und 276 (zur S-Bahn Poppenbüttel) am Start/Ziel
- U-Bahn-Linie U1 am Start/Ziel

Sie verlassen den Bahnhof und gehen links unter den Gleisen hindurch. Gleich hinter der Unterführung gehen Sie rechts auf den Wanderweg, der noch vor dem Parkplatz verläuft. Kurz darauf kommen Sie an den Hintereingang einer Schule. An Schultagen können Sie über das Schulgelände gehen, ansonsten gehen Sie hier links und folgen den gelben Richtungspfeilen.





Hamburg von
Friederike und Hartmut Engel

20 Tageswanderungen, zum
Teil kombinierbar, in 2 Regio-
nen:

- nördlich und südlich der
Elbe

- ▷ Praktische Griffmarken
- ▷ Ausklappbare Legende mit
einprägsamen Symbolen
- ▷ Ausklappbare, farbige
Übersichtskarte
- ▷ 27 farbige Kartenskizzen im
Maßstab 1:50.000/1:75.000
- ▷ 4 farbige Höhenprofile
- ▷ 73 farbige Abbildungen
- ▷ Haltbare PUR-Klebebindung
- ▷ Chlorfrei gebleichtes,
FSC®-zertifiziertes Papier



2., überarbeitete und erweiterte
Auflage 2020
OutdoorHandbuch Band 337
ISBN 978-3-86686-655-3
€ 12,90 [D]

