

OUTDOOR

Der Weg ist das Ziel

Karl-Georg Müller



Irland: Wicklow Way



GPS-Tracks
zum
Download



Land und Leute

Reise-Infos von A bis Z

Der Wicklow Way

Index

Blick über den Upper Lake (5. Etappe)



Glenmalure Valley (4. Etappe)

The background of the cover is a vibrant landscape photograph. It shows a lush green valley with a river in the foreground, a line of trees in the middle ground, and rolling green hills and mountains in the background under a blue sky with scattered white clouds.

Band 440

OutdoorHandbuch

Karl-Georg Müller

Irland: Wicklow Way

Irland: Wicklow Way

Copyright Conrad Stein Verlag GmbH.
Alle Rechte vorbehalten.

Der Nachdruck, die Übersetzung, die Entnahme von Abbildungen, Karten, Symbolen, die Wiedergabe auf fotomechanischem Wege (z. B. Fotokopie) sowie die Verwertung auf elektronischen Datenträgern, die Einspeicherung in Medien wie Internet (auch auszugsweise) sind ohne vorherige schriftliche Genehmigung des Verlages unzulässig und strafbar.

Alle Informationen, schriftlich und zeichnerisch, wurden nach bestem Wissen zusammengestellt und überprüft.

Sie waren korrekt zum Zeitpunkt der Recherche.

Eine Garantie für den Inhalt, z. B. die immerwährende Richtigkeit von Preisen, Adressen, Telefon- und Faxnummern sowie Internetadressen, Zeit- und sonstigen Angaben, kann naturgemäß von Verlag und Autor – auch im Sinne der Produkthaftung – nicht übernommen werden.

Der Autor und der Verlag sind für Lesertipps und Verbesserungen (besonders per E-Mail) unter Angabe der Auflagen- und Seitennummer dankbar.

Dieses OutdoorHandbuch hat 160 Seiten mit 56 farbigen Abbildungen sowie 10 farbigen Kartenskizzen im Maßstab 1:80.000, 8 farbigen Höhenprofilen und einer farbigen, ausklappbaren Übersichtskarte. Es wurde auf chlorfrei gebleichtem, FSC®-zertifiziertem Papier gedruckt, in Deutschland klimaneutral hergestellt und transportiert und wegen der größeren Strapazierfähigkeit mit PUR-Kleber gebunden.



Dieses Buch ist im Buchhandel und in Outdoor-Läden erhältlich und kann im Internet oder direkt beim Verlag bestellt werden.

OutdoorHandbuch aus der Reihe „Der Weg ist das Ziel“, Band 440

ISBN 978-3-86686-607-2

1. Auflage 2020

© BASISWISSEN FÜR DRAUSSEN, DER WEG IST DAS ZIEL UND FERNWEH-SCHMÖKER sind urheberrechtlich geschützte Reihennamen für Bücher des Conrad Stein Verlags

Text: Karl-Georg Müller

Fotos: Karl-Georg Müller und Dominik Müller

Lektorat: Anna-Lena Ebner

Karten und Layout: Manuela Dastig

Gesamtherstellung: gutenbergs beuys feindruckerei

Dieses OutdoorHandbuch wurde konzipiert und redaktionell erstellt vom:



Conrad Stein Verlag GmbH,
Kiefernstr. 6, 59514 Welver,

☎ 023 84/96 39 12, ☎ 023 84/96 39 13,

✉ info@conrad-stein-verlag.de,

🌐 www.conrad-stein-verlag.de

Besuchen Sie uns bei Facebook & Instagram:

 www.facebook.com/outdoorverlag

 www.instagram.com/outdoorverlag

Titelfoto: Blick zum Lugnaquilla (5. Etappe)

Inhalt

Vorwort	8
Land und Leute	12
Geografie	14
Flora & Fauna	14
Geschichte	15
Sprache	17
Reise-Infos von A bis Z	18
An-/Abreise	20
Ausrüstung und Kleidung	22
Diplomatische Vertretungen	24
Einkaufen	24
Einreise und Zoll	25
Elektrizität	25
Essen und Trinken	26
Etappen, Laufrichtung und Markierung	27
Geld	30
Gepäcktransport	30
Hunde	30
Informationen	31
Karten, Literatur und GPS	31
Kinder	32
Klima und Reisezeit	33
Maße und Gewichte	34
Medizinische Versorgung und Apotheken	35
Notfälle und Notruf	35
Post	35
Pubs	36
Radfahrer	37
Regeln für Wanderer	37
Telefon und Internet	38

Trinkgeld.....	39
Unterkünfte.....	39
Updates.....	40
Verkehrsmittel unterwegs.....	41
Verkehrsregeln.....	42
Wanderpauschalen.....	42
Wicklow Way.....	45
Zeit.....	46
Zelten.....	46

Der Wicklow Way..... 47

1. Etappe: Clonegall – Shillelagh.....	19,9 km.....	51
2. Etappe: Shillelagh – Tinahely.....	25,0 km.....	63
3. Etappe: Tinahely – Ironbridge.....	19,4 km.....	75
4. Etappe: Ironbridge – Glenmalure.....	12,9 km.....	86
5. Etappe: Glenmalure – Laragh.....	17,0 km.....	98
6. Etappe: Laragh – Oldbridge.....	9,1 km.....	112
7. Etappe: Oldbridge – Enniskerry.....	29,9 km.....	119
8. Etappe: Enniskerry – Marlay Park, Dublin.....	22,0 km.....	142

Index..... 157



Farbenspiele auf dem Weg nach Tinahely

Reise-Infos von A bis Z



Das ist neu – Regen in Irland



An-/Abreise

Die bequemste An- und Abreise erfolgt mit dem Flugzeug nach Dublin. Der Dublin Airport wird von vielen Fluglinien angefliegen. Ich empfinde ihn im Vergleich zu den Flughäfen in Frankfurt oder Düsseldorf und sogar Köln/Bonn trotz seiner 30 Millionen Passagiere jährlich als übersichtlich, weswegen die Taxisstände und die Abfahrzonen für Busse leicht erreichbar sind.

Wichtig bei der Buchung ist, welche Gepäckstücke im Flugpreis enthalten sind und inwiefern ein Rucksack noch als Handgepäck akzeptiert wird: Unsere 30-Liter-Tagesrucksäcke erfüllen die Kriterien.

Auswahl an Fluglinien, die von und nach Dublin fliegen:

- ▷ Aer Lingus,  www.aerlingus.com
- ▷ Austrian Airlines,  www.austrian.com
- ▷ Eurowings,  www.eurowings.com
- ▷ Lufthansa,  www.lufthansa.com
- ▷ Ryanair,  www.ryanair.com
- ▷ Swissair,  www.swissair.com

Der Wicklow Way endet oder startet im Marlay Park im Süden Dublins. Von dort in die Stadt oder zum Flughafen zu gelangen oder, falls Sie in Dublin starten, zum Park zu kommen ist nicht unkompliziert. Entweder bestellen Sie, wie wir es getan haben, ein Taxi, das Sie direkt zur Unterkunft oder zum Flughafen bringt, oder Sie nehmen die Buslinie 16, die von der Grange Road in die City fährt mit Umstiegsmöglichkeit zum Flughafen.

Wenn Sie wie in diesem Wanderführer vorgeschlagen in Clonegall starten und nach Norden in Richtung Dublin wandern, können Sie – so haben wir es gemacht – beispielsweise mit der Linie 740 (Wexford Bus) vom Dublin Airport, Zone 16, losfahren, steigen dann in Enniscorthy in die Linie 368 (Local Link Wexford) um und fahren bis Bunclody. Dort kann Ihr Gastgeber Sie entweder abholen oder Sie gehen das Wegstück vom Ortskern zu Fuß. Die Busfahrten dauern insgesamt knapp 3 Std. 30 Min.

Unser Flug vom Flughafen Köln/Bonn mit Germanwings (im Auftrag von Eurowings) landete am späten Vormittag in Dublin, wir erwischten den

Bus 740 um 13:30, stiegen in Enniscorthy um und erreichten vor 18:00 unser B&B in Bunclody.

Die Linie 736 mit dem Anschlussbus Linie 376 fährt bei ähnlicher Fahrzeit, aber mit anderer Streckenführung ebenfalls nach Bunclody.

Es gibt noch andere Möglichkeiten, mit einem Bus nach Bunclody zu gelangen, sodass ein Blick in den unten genannten „Journeyplaner“ unabdingbar ist.





Sollten Sie nicht den gesamten Wicklow Way wandern, dann beginnen Sie vermutlich in Tinahely, Glenmalure oder Glendalough. Mit dem Wicklow Way Bus Service können Wanderer nach Vereinbarung beispielsweise von Rathdrum an fast jeden Ort am Wicklow Way gelangen. Rathdrum verfügt über eine Bahnanbindung nach Dublin (Connolly Station) und Ross-lare (Europort).

Glendalough St. Kevins Bus Services bedient Glendalough, Laragh und Roundwood und fährt dann weiter ins Stadtzentrum von Dublin (☞ siehe dazu auch das Kapitel „Verkehrsmittel unterwegs“).

In Dublin finden Sie natürlich schnell ein Taxi. Gute Verbindungen garantieren die Busse und die Straßenbahn Luas.

Mit dem Journeyplaner auf der Website „Transport for Ireland“ können die Fahrten mit öffentlichen Verkehrsmitteln umfassend recherchiert werden; Smartphone-Versionen können im App Store und bei Google Play heruntergeladen werden.

Auf folgenden Internetseiten bekommen Sie Auskunft zu Bus, Bahn und Straßenbahn:

- ▷ Bus Éireann,  www.buseireann.ie
- ▷ Dublin Bus,  www.dublinbus.ie
- ▷ Luas,  www.luas.ie
- ▷ Irish Rail,  www.irishrail.ie
- ▷ Wicklow Way Bus Service,  www.wicklowwaybus.com
- ▷ Glendalough St. Kevins Bus Services,  www.glendaloughbus.com
- ▷ Journeyplaner,  www.transportforireland.ie

Sollten Sie später am Tag von Dublin zum Flughafen fahren und das Gepäck nicht in der Unterkunft aufbewahren können, dann bieten beispielsweise die Dublin Visitor Centres die Aufbewahrung gegen Entgelt an:

Der Wicklow Way

A full-page photograph of two hikers, a man and a woman, walking along a wooden boardwalk on a grassy mountain ridge. The man is in the foreground, wearing a dark jacket and a backpack, looking towards the camera. The woman is slightly behind him, wearing a light blue jacket and a backpack, looking towards the left. The background features rolling green hills under a dramatic sky with large, white and grey clouds. The overall scene is bright and scenic.

Auf Holzbohlen in Richtung Glendalough (5. Etappe)

1. Etappe: Clonegall – Shillelagh

➡ 19,9 km (➡ 16,9 km ohne Zuwege), ⏱ 5 Std. 30 Min. (⏱ 4 Std. 45 Min. ohne Zuwege), ↑ 425 m, ↓ 415 m (↑ 420 m, ↓ 232 m ohne Zuwege),
 ⚡ 46-359 m (⚡ 46-359 m ohne Zuwege)

0,0 km	↑ 52 m	Parkanlage mit Informationstafel in Clonegall	🚰 B&B ✂ 🚻 🚲 🏠
3,0 km	↑ 58 m	County Wicklow Bridge	
6,6 km	↑ 252 m	Rastmöglichkeit	
12,3 km	↑ 194 m	Abstecher Aghowle Church	⛪
12,9 km	↑ 232 m	Abstecher Egan's Bar	✂
13,8 km	↑ 353 m	Rast auf Felsen	
14,9 km	↑ 333 m	Raheenakit Forest	
17,0 km	↑ 245 m	Abzweig nach Shillelagh (Verlassen des Wicklow Way)	
19,9 km	↑ 65 m	Shillelagh (The Olde Shillelagh B&B)	🚰 B&B 🚻 🚲 🚰 🚲

Der Wicklow Way führt von Clonegall aus durch eine weite Wiesen- und Weidelandschaft. Gemächlich steigt der Wanderweg an, derweil Sie sich dem Urelands Hill langsam nähern. Sie überqueren die unsichtbare Grenze zwischen den Grafschaften Carlow und Wicklow, tauchen zum ersten Mal in einen Fichtenwald ein und wandern später rund um den Moylisha Hill. Sie können auf der ruhigen Wanderung mit der Aghowle Church eine alte Kirchenruine abseits des Wegs besuchen, bevor Sie den letzten Anstieg meistern. Der belohnt Sie mit schönen Aussichten und vielleicht einer Rast auf einem robusten Felsen. Durch den Raheenakit Forest erreichen Sie Ihr Tagesziel nicht allzu weit entfernt von Shillelagh.

Den offiziellen Startpunkt des Wanderwegs finden Sie in einer kleinen Parkanlage an der Kreuzung von der L2021, L2024 und L6049. Sicher lassen Sie es sich nicht nehmen, spätestens hier an der großen Informationstafel das erste Foto Ihrer Wandertour zu machen (☞ Seite 10). Sobald Sie sich von der schmucken Parkanlage lösen können, werden Sie erstmals Ihrem von nun an treuen Begleiter begegnen – dem Wegweiser zum Wicklow Way, ein gelber Pfeil und ein gelber Wanderer, der Ihnen – gemalt beispielsweise auf einen schwarzen Holzpfosten – zeigt, wo es langgeht.

Sie folgen ihm nach dem Verlassen des Parks nach rechts und wählen gleich den ersten Abzweig rechts zur L6049. Auf dem ersten Wegstück



werden Ihre Wanderschuhe mit asphaltiertem Untergrund Bekanntschaft schließen. Was sich wie hartes Brot für die Wandererseele anhört, wird verüßt durch die munter bevölkerten Viehweiden. Von denen wird die schmale Straße links und rechts gesäumt, sobald Sie schon nach rund 500 m die letzten Häuser von Clonegall hinter sich lassen. Sie müssen das Weidevieh auch gar nicht hinter den dichten Hecken sehen, denn Sie werden es an den ersten Tagen beinahe auf Schritt und Tritt muhen oder blöken hören.

Mannshohe Hecken säumen die Straße, mit zart blühenden Heckenrosen veredelt. Diese erweisen sich besonders in den Straßenkurven als störend, da eine gute Sicht dann fehlt. Wir wechselten daher öfter die Straßenseite, damit die Autofahrer uns frühzeitig sehen konnten. Nebenher gewinnen Sie sicher feine Blicke über den kleinen Fluss Derry zu den sanft ansteigenden, von Windrädern gekrönten Höhen des Gibbet Hill, von dem die in zahllose Parzellen eingeteilten Wiesenflächen und Weidegründe rechter Hand eingegrenzt werden.

Nach rund 2 km gabelt sich die Straße. Sie halten sich rechts und folgen weiterhin der L6049. Hin und wieder schieben sich neben der Fahrbahn Wohnhäuser oder Farmgebäude ins Blickfeld und nicht selten werden Ihnen Hunde aufmunternd zubellen. Wundern Sie sich nicht, dass mancher Hund gehorsam auf dem Hofgelände bleibt und die Straße nicht betritt oder Ihnen hinterherläuft, obgleich die Zugangstore selten verschlossen sind. Später erfuhren wir, dass einige Hundebesitzer einen „unsichtbaren Hundezäun“ benutzen, der den Hund unter Zuhilfenahme eines sogenannten „Erziehungshalsbands“ konditioniert. Dazu muss sich jeder selbst Gedanken machen ...



1 km weiter überqueren Sie die unscheinbare County Wicklow Bridge **1** und orientieren sich an der nächsten Straßengabelung nach links auf eine Nebenstraße. Jetzt verlassen Sie die Grafschaft Carlow und betreten die Grafschaft Wicklow. Sie ziehen mit der schmalen Straße den sanften Anstieg hinauf, der bald eben und ähnlich wie in einer Baumallee unter schützendem Blätterdach weiterläuft. Ihr Weg schwingt sich noch einmal leicht auf und belohnt Sie ab und zu mit schönen Aussichten über den Ballyredmond Wood hinaus zu den in der Ferne emporragenden Blackstairs Mountains mit dem 796 m hohen Mount Leinster im Südwesten. Die



Zaungäste

Blackstairs Mountains verlaufen entlang der Grenze der beiden Grafschaften Carlow und Wexford, Mount Leinster ist einer der zwanzig höchsten Berge in Irland.

Sie erreichen etwa 2 km nach der Straßengabelung eine nächste Straße, wenden sich hier nach links, verlassen aber die Straße nach knapp 50 m wieder und wechseln rechts auf einen bald leicht ansteigenden Feldweg. 300 m weiter finden Sie sich zum ersten Mal in einem Waldstück wieder. Entlang von kleinen, manchmal auch von den Hügeln hinabsprudelnden Bächen zieht es Sie nun zügig entlang des Urelands Hill aufwärts; der Newry Forest ist durchsetzt mit Farngewächsen.

Gut 200 m nach den ersten Bäumen halten Sie sich an einer Weggabelung rechts, folgen der Rechtskurve weiter durch den lichten Wald und orientieren sich nach 700 m an der folgenden Gabelung links. Nach schönen Ausblicken abermals bis zu den Blackstairs Mountains zieht der Wicklow Way durch Wald. An offenen Flächen überraschen bunte Wiesenblumen und nicht selten gluckern Bächlein von den Höhen ins Tal.

Vielleicht nutzen auch Sie einen der von Bäumen befreiten Flecken, die 600 m nach der letzten Weggabelung beginnen, zu einer ersten Rast ② und

Index



Phil Lynott und wir (Dublin)

A		Dublin Mountains Way	148
Abreise	20	Dwyer, Michael	115
Aghowle Church	57	E	
Anreise	20	Einkaufen	24
Aughrim	85	Einreise	25
Ausrüstung	22	Elektrizität	25
Avonbeg River	92, 100	Emmet, Robert	115
Avonmore River	119	Enniskerry	136, 138
B		Essen	26
Ballinastoe Wood	126	Etappen	27
Ballycumber Hill	80	F	
Brexit	25	Fairy Castle	148
Brusher Gap Hut	115	Fauna	14
Bullaun stone	104	Flora	14
Bunclody	48	G	
C		Gaelic Athletic Association (GAA)	80
Camogie	37	Gaelic Football	36
Campen	46	Garryhoe	75
Carrowaystick Brook Waterfall	100	Gehrichtung	28
Carrowaystick Mountain	92	Geld	30
Carrickashane Mountain	89	Gepäck	22
Clohernagh Brook	93	Gepäcktransport	30
Clonegall	48, 50	Geschichte	15
Coillte	59	Glencree River	136
Coolafunshoge Hill	70	Glencullen River	147
Cronelea Hill	66	Glendalough	105, 109
Curtlestown	138	Glendalough House	116
D		Glendasan	105
Deer Stone	104	Glenealo River	105
Derry	52	Glenmacnass	112
Djouce	128, 132	Glenmalure	95
Drumgoff Barracks	93	Glenmalure Valley	92, 94
Drumgoff Bridge	94	GPS	32
Dublin	153	Guinness	125

H			
Hacketstown	81	Maße	34
Hunde	30	Medizinische Versorgung	35
Huntington Castle	50	Mobilfunkempfang	38
Hurling	37	Mucklagh Hut	88
Hut Stranakelly	68	Mullacor	102
		Mullacor Shelter Hut	100
I		N	
Irish breakfast	26	Notruf	35
Ironbridge	84		
J		O	
JB Malone Memorial	129	Old (Great) Military Road	90
		Old Military Road	113
		Old Shop	68
		Oldbridge	117
		Ow River	84
		Ow Valley	85
K		P	
Kartenmaterial	31	Post	35
Kilmashogue Passage Tomb	150	Poulanass Waterfall	102
Kilquiggin Church	66	Powerscourt Gardens	139
Kinder	32	Powerscourt Waterfall	134
kissing gates	76	Prince William's Seat	146
Klima	33	Pubs	36
Knockananna	82		
L		R	
Laragh	111	Radfahrer	37
Linksverkehr	42	Raheenakit Forest	59
Literatur	32	Rathdrum	97
Lough Dan	117	Regeln	37
Lough Tay	125	Roundwood	120
Lower Lake	103		
Lugduff	102		
Lugduff Brook	102		
Lugnaquilla	14, 91, 100		
M		S	
Markierungen	29	Scarr	123
Marlay Park	151	Schafe	56
		Sheilstown Wood	83

Shillelagh	61	V	
Slieveman Shelter Hut	88	Vartry Reservoir	124
Sprache	17	Verkehrsmittel	41
St Finian's Church	66	Vorwahl	38

T

Tallon's Dying Cow	67
The Spinc	107
The Watergates	134
Tinahely	73
Trinken	26
Trinkgeld	39
Two Rock Mountain	148

U

Unterkünfte	39
Updates	40
Upper Lake	103

W

Wanderpauschalen	42
Wanderzeit	34
White Hill	130
Wicklow Mountains	14
Wicklow Mountains National Park	101
Wicklow Way	45

Z

Zeit	46
------	----

Anzeige

The advertisement features a hiker with a large green backpack standing on a rocky peak, arms raised in triumph against a blue sky with scattered clouds. The background shows a vast mountain landscape with green valleys and distant peaks. The text is overlaid on a red diagonal banner on the right side of the image.

freytag & berndt

JEDES
**ABENTEUER
BEGINNT**
MIT

REISE | OUTDOOR | BERGSPORT



- ▷ Praktische Griffmarken
- ▷ Einprägsame Symbole
- ▷ 10 farbige Kartenskizzen im Maßstab 1:80.000
- ▷ 8 farbige Höhenprofile
- ▷ 1 farbige, ausklappbare Übersichtskarte
- ▷ Haltbare PUR-Klebebindung
- ▷ Chlorfrei gebleichtes, FSC®-zertifiziertes Papier

- ▷ Land und Leute
- ▷ Reise-Infos von A bis Z
- ▷ Detaillierte Beschreibung des 129 km langen, traditionsreichen Wicklow Ways
- ▷ Typische irische Landschaft mit grünen Hügeln, imposanten Bergen und Ausblicken auf die Küste
- ▷ Leicht zu erreichen und perfekt mit einem Städtetrip nach Dublin kombinierbar
- ▷ Ausführlicher Index



1. Auflage 2020
 OutdoorHandbuch Band 440
 ISBN 978-3-86686-607-2
 € 12,90 [D]

