

OUTDOOR


Der Weg ist das Ziel

Wolfgang Barelds



Saar-Hunsrück-Steig

von Perl (über Idar-Oberstein) nach Boppard



GPS-Tracks
zum
Download



Einleitung

Land und Leute

**Reise-Infos
von A bis Z**

Saar-Hunsrück-Steig

Index

Saar, 2. Etappe



Auf dem Weg nach Herrstein, 14. Etappe



Band 249

OutdoorHandbuch

Wolfgang Barelds

Saar-Hunsrück-Steig
von Perl (über Idar-Oberstein) nach Boppard

Saar-Hunsrück-Steig

Copyright Conrad Stein Verlag GmbH.
Alle Rechte vorbehalten.

Der Nachdruck, die Übersetzung, die Entnahme von Abbildungen, Karten, Symbolen, die Wiedergabe auf fotomechanischem Wege (z. B. Fotokopie) sowie die Verwertung auf elektronischen Datenträgern, die Einspeicherung in Medien wie Internet (auch auszugsweise) sind ohne vorherige schriftliche Genehmigung des Verlages unzulässig und strafbar.

Alle Informationen, schriftlich und zeichnerisch, wurden nach bestem Wissen zusammengestellt und überprüft.

Sie waren korrekt zum Zeitpunkt der Recherche.

Eine Garantie für den Inhalt, z. B. die immerwährende Richtigkeit von Preisen, Adressen, Telefon- und Faxnummern sowie Internetadressen, Zeit- und sonstigen Angaben, kann naturgemäß von Verlag und Autor - auch im Sinne der Produkthaftung - nicht übernommen werden.

Der Autor und der Verlag sind für Lesertipps und Verbesserungen (besonders per E-Mail) unter Angabe der Auflagen- und Seitennummer dankbar.

Dieses OutdoorHandbuch hat 256 Seiten mit 78 farbigen Abbildungen sowie 34 farbigen Kartenskizzen im Maßstab 1:80.000, 27 farbigen Höhenprofilen, 3 farbigen Stadtkarten und einer farbigen, ausklappbaren Übersichtskarte. Es wurde auf chlorfrei gebleichtem, FSC®-zertifiziertem Papier gedruckt, in Deutschland klimaneutral hergestellt und transportiert und wegen der größeren Strapazierfähigkeit mit PUR-Kleber gebunden.



Dieses Buch ist im Buchhandel und in Outdoor-Läden erhältlich und kann im Internet oder direkt beim Verlag bestellt werden.

OutdoorHandbuch aus der Reihe „Der Weg ist das Ziel“, Band 249

ISBN 978-3-86686-629-4

2., überarbeitete Auflage 2020

© BASISWISSEN FÜR DRAUSSEN, DER WEG IST DAS ZIEL UND FERNWEH-SCHMÖKER sind urheberrechtlich geschützte Reihennamen für Bücher des Conrad Stein Verlags

Text: Wolfgang Barelds

Fotos: Idhuna Barelds

Karten: Manuela Dastig

Lektorat: Anna-Lena Ebner

Layout: Alexandra Sauerland

Gesamtherstellung: gutenbergs beuys feindruckerei

Dieses OutdoorHandbuch wurde konzipiert und redaktionell erstellt vom:



Conrad Stein Verlag GmbH, Kiefernstr. 6, 59514 Welver,

☎ 023 84/96 39 12, ☎ 023 84/96 39 13,

✉ info@conrad-stein-verlag.de,

🌐 www.conrad-stein-verlag.de

Besuchen Sie uns bei Facebook & Instagram:



www.facebook.com/outdoorverlag



www.instagram.com/outdoorverlag

Titelfoto: Kirschweiler Festung, 11. Etappe

Inhalt

Einleitung		8
Land und Leute		10
Geografie		11
National- und Naturpark Hunsrück		11
Geologie		12
Flora und Fauna		13
Geschichte		14
Reise-Infos von A bis Z		18
Anreise	19	Pauschalen/Wandern ohne Gepäck 31
Apps	20	Radfahren 32
Ausrüstung	20	Reisezeit & Veranstaltungen 32
Einkaufen	24	Rundwanderungen 33
Essen & Trinken	25	Schwierigkeit & Wegbeschaffenheit 34
GPS	25	Telekommunikation: Mobiltelefon und WLAN 34
Hund	25	WLAN 34
Information	26	Unterkunft 34
Internet-Adressen & Apps	26	Updates 36
Klima & Wetter	27	Veranstaltungen 37
Landkarten	28	Verkehrsmittel am Weg 37
Literatur	30	Wandern auf Premium-Niveau 38
Markierung	30	Übersicht, Etappen und Entfernungen 45
Medizinische Versorgung	31	
Saar-Hunsrück-Steig		49
1. Etappe: Perl – Hellendorf	17,2 km	50
2. Etappe: Hellendorf – Mettlach	16,9 km	56
3. Etappe: Mettlach – Britten	11,4 km	64
4. Etappe: Britten – Losheim am Stausee	12,3 km	67
5. Etappe: Losheim am Stausee – Waldhölzbach – Weiskirchen	15,9 km	75
6. Etappe: Weiskirchen – Grimburger Hof	16,9 km	86


7. Etappe: Grimburger Hof – Reinsfeld	9,1 km	91
8. Etappe: Reinsfeld – Hermeskeil – Nonnweiler	16,0 km	96
9. Etappe: Nonnweiler – Börfink	14,1 km	104
10. Etappe: Börfink – Morbach	23,5 km	112
11. Etappe: Morbach – Wildenburg bei Kempfeld	18,3 km	122
12. Etappe: Wildenburg bei Kempfeld – Idar-Oberstein	19,1 km	132
13. Etappe: Idar-Oberstein – Fischbach – Herrstein	19,6 km	147
14. Etappe: Herrstein – Forellenhof Reinhardtsmühle	13,7 km	154
15. Etappe: Forellenhof Reinhardtsmühle – Bundenbach – Rhaunen	12,5 km	157
16. Etappe: Rhaunen – Laufersweiler – Sohren	16,0 km	165
17. Etappe: Sohren – Hahn – Altlay	10,6 km	173
18. Etappe: Altlay – Schauren – Blankenrath	16,9 km	177
19. Etappe: Blankenrath – Mittelstrimmig – Mörsdorf	13,3 km	181
20. Etappe: Mörsdorf – Bell – Kastellaun	14,8 km	188
21. Etappe: Kastellaun – Mannebach – Schmausemühle	17,7 km	199
22. Etappe: Schmausemühle – Morshausen	10,2 km	204
23. Etappe: Morshausen – Oppenheim	16,2 km	208
24. Etappe: Oppenheim – Udenhausen – Boppard	17,9 km	216
<i>Variante 1: Grimburger Hof – Kell-Stausee</i>	11,7 km	226
<i>Variante 2: Kell-Stausee – Riveris – Kasel</i>	20,2 km	232
<i>Variante 3: Kasel – Trier</i>	15,4 km	241

Reise-Infos von A bis Z

Panorama am Mörschieder Burr, 12. Etappe

Anreise

Mit der **Bahn** gelangen Sie an folgenden Orten zum Saar-Hunsrück-Steig:

- ◆ Idar-Oberstein und Fischbach mit stündlichen bis halbstündlichen Verbindungen auf der von Vlexx betriebenen Strecke durch das Nahetal: Mainz – Bad Kreuznach – Kirn – Idar-Oberstein – Türkismühle – Saarbrücken
 - ◆ Trier, Mettlach und Merzig mit stündlichen Verbindungen auf der DB-Strecke Koblenz – Wittlich – Trier – Mettlach – Merzig – Saarbrücken
 - ◆ Perl mit stündlichen Verbindungen Richtung Trier
 - ◆ Boppard auf der linksrheinischen Rheinstrecke Koblenz – Boppard – Bingen – Mainz mit stündlich zwei Verbindungen in jede Richtung
-  www.bahn.de

Der Bahnhof Trier liegt etwa 2 km vom Saar-Hunsrück-Steig-Zubringer entfernt, den Sie entweder zu Fuß oder per Bus (Haltestelle „Amphitheater“) erreichen. Oder Sie fahren mit den Buslinien 6, 16, 30, 33 und 87 direkt nach Olewig zum Beginn des Saar-Hunsrück-Steigs (Haltestelle „Kleeburger Weg“).

Der Bahnhof Perl liegt unterhalb des Ortes; der SHS beginnt/endet am Bahnhof.


Der Bahnhof Boppard ist etwa 1 km entfernt vom Start/Ende des SHS im Mühlthal im Norden von Boppard.


Günstig mit der Bahn durch das Saarland und Rheinland-Pfalz

Für Reisen im Saarland und in Rheinland-Pfalz ist das Saarland-/Rheinland-Pfalz-Ticket der Bahn eine echte Empfehlung: Für € 25 pro Person sowie € 5 für jede weitere Person (max. 5), am Bahnschalter € 2 Aufpreis (Stand: 2019), können Sie mit dem öffentlichen Nahverkehr der Bahn unbegrenzt im Land reisen. Das Ticket gilt Mo bis Fr ab 9:00. Sa und So kann das Ticket ganztägig genutzt werden und ist damit günstiger als das Quer-durchs-Land-Ticket der Bahn (2019: € 44).

Neben der Bahn gilt das Ticket in allen Verkehrsmitteln des Saarländischen Verkehrsverbunds SaarVV sowie in allen Verkehrsmitteln der Verbände Verkehrsverbund Rhein-Mosel (VRM) und Verkehrsverbund Region Trier (VRT) und in allen Verkehrsmitteln der linksrheinischen Gebiete des Rhein-Nahe-Nahverkehrsverbunds (RNN).

 www.bahn.de/regional/view/regionen/saar/freizeit/saar_ticket.shtml


 Sollten Sie mit dem Auto anreisen, können Sie dieses am Beginn des Weges abstellen: Am Bahnhof Perl gibt es gebührenfreie unbewachte Parkplätze. An den Start-/Zielorten Boppard und Trier ist Langzeitparken nur gebührenpflichtig möglich.

 Ansonsten empfiehlt sich nach voriger Absprache Langzeitparken bei Ihrer Unterkunft am Anfang oder Ende der Tour, sofern möglich.

Apps




 Internet-Adressen

Ausrüstung

Die Zusammenstellung der Ausrüstung hängt im Wesentlichen von der Jahreszeit der Wanderung sowie der Art der Wanderung ab (Etappen als Tageswanderungen oder Mehrtageswanderung). Im Folgenden finden Sie eine grobe Ausrüstungsliste, wobei die Punkte Wanderstiefel, Regenzeug und Erste Hilfe ausführlicher behandelt sind. Sollten Sie Ihr gesamtes Gewicht ständig selbst mit sich tragen (Alternative: gebuchte Pauschalen mit Gepäcktransport,  S. 34), sollten Sie versuchen, das Gesamtgewicht des Rucksackes möglichst auf ca. 17 kg zu beschränken – anders ist das Wandern keine echte Freude!

Obligatorisch

Auf jeden Fall sollten bei jeder Wanderung dabei sein:














- ▷ gut sitzende Wanderstiefel, möglichst knöchelhoch ( S.24)
- ▷ Regenzeug ( S.25)
- ▷ Erste-Hilfe-Set ( S. 27)
- ▷ Sonnenschutz: Sonnenbrille, Sonnenmütze/-hut, Sonnencreme (empfohlen: im Sommer mind. Faktor 20)
- ▷ Wasserflasche (mind. 1 Liter)
- ▷ Energiereserve in Form von Müsliriegel, Trockenobst, Nüssen
- ▷ Taschenmesser, Multitool o. Ä.
- ▷ Handy/Smartphone mit geladenem Akku, idealerweise auch Powerbank
- ▷ Karte, mind. im Maßstab 1:50.000
- ▷ Adresse der nächsten Unterkunft und/oder Wanderreisebuch
- ▷ Für Camper: leichtes Zelt, Isomatte & Schlafsack, Kochgeschirr und Kocher

Saar-Hunsrück-Steig

Aufstieg am Bärenfels, 5. Etappe

1. Etappe: Perl – Hellendorf


➡ 17,2 km, ⌚ 4 Std. 30 Min., ↑ 510 m, ↓ 280 m, ↑ 150-380 m

0,0 km	↑ 150 m	Bahnhof Perl  
1,6 km	↑ 225 m	Zentrum von Perl mit Barockgarten   B&B  
13,9 km	↑ 360 m	Rastplatz  und Abstecher nach Borg (➡ 0,4 km,  FeWo)
15,5 km	↑ 355 m	Villa Borg  
17,2 km	↑ 375 m	Abstecher nach Hellendorf (➡ 0,4 km,   

Die erste Etappe führt von Perl an der Mosel bzw. dem Dreiländereck Deutschland-Frankreich-Luxemburg nach Hellendorf. Südlich von Perl genießen Sie kurz vor der französischen Grenze einen schönen Blick auf die Mosel. Historischer Höhepunkt ist die rekonstruierte römische Villa Borg kurz vor Hellendorf. Wegen einiger ausgeprägter Schleifen lässt sich die Tour auch erheblich abkürzen. Der größte Teil der Steigung (200 m) ist zu Beginn, der Rest ist gleichmäßig verteilt. Entlang dieser Etappe verläuft streckenweise die Traumschleife „Panoramaweg Perl“.

Die Etappe beginnt am Bahnhof in Perl.



 Supermarkt Rewe in der Bahnhofstraße oberhalb des Bahnhofs



















Sie steigen zunächst aus dem Moseltal an Weingärten vorbei aufwärts und queren das historische Zentrum von Perl sowie den **Barockgarten**  (km 1,6, ↑ 225 m) mit Blumenbeeten, Buchsbäumen, Brunnen und Eiben.

Perl

  B&B    

-  Tourist-Info Perl, Trierer Straße 28, 66706 Perl, ☎ 068 67/660,
 www.perl-mosel.de, 🕒 Mo bis Fr 8:00 bis 12:00, Di auch 13:30 bis 18:00 und Do auch 13:30 bis 15:30
-   Hotel Maimühle, Bahnhofstraße 100, ☎ 068 67/911 31 70, 📧 info@maimuehle.de,
 www.maimuehle.de, ab € 48, 🐾, 🕒 warme Küche im Sommerhalbjahr durchgehend, sonst 11:30 bis 14:00 und 18:00 bis 21:00. Kleines zentral am Bahnhof gelegenes Hotel mit 18 Betten, Vinothek und Terrasse
- ◆ Haus & Hof – Bistro & Logis, Marienstraße 3, ☎ 068 67/911 85 91,
 info@hausundhof-sehdorf.de,  www.hausundhof-sehdorf.de, ab € 40, 🐾,

  Restaurant Mi bis Fr 11:30 bis 14:00 und 18:00 bis 22:00, Sa 18:00 bis 22:00, So ab 11:30 mit warmer Küche 11:30 bis 14:00 und 18:00 bis 21:00, Ruhetage Mo und Di. Kleines zeitgemäßes Hotel mit 16 Betten in Studios/Wohnungen mit kleiner Küchenzeile in ehemaliger Schreinerei, Terrasse und Garten, 1 km vom SHS nahe dem Bad von Perl

-   Hotel Hammes, Hubertus-von-Nell-Str. 15, ☎ 068 67/910 30,
 www.hotel-hammes.de, Preise auf Anfrage,  Küche täglich außer Mi 11:30 bis 14:00 und 18:00 bis 21:00. 3-Sterne-Hotel (wd) mit 12 Zimmern, 250 m vom SHS
- ◆ Central Hotel Greiveldinger, Bergstr. 1-3, ☎ 068 67/271,
 www.hotel-greiveldinger.de, ab etwa € 45,  Restaurant Mo bis Sa außer Mi ab 9:00, So ab 10:00, Küche täglich außer Mi 11:30 bis 14:00 und 18:00 bis 22:00. Traditionsreiches Haus, familiär geführt in 7. Generation, 100 m vom SHS
- ◆ Hotel-Restaurant Winandy, Biringenstr. 2, ☎ 068 67/364, ☎ 01 72/652 61 66,
 winandy@t-online.de,  www.winandy-perl.de, ab € 33,
 Restaurant täglich außer Mo 9:00 bis 23:00. Haus (wd) mit 9 Zimmern, 80 m vom SHS
-  Hotel Perler Hof, Bergstraße 2-4, ☎ 068 67/58 75,  www.perler-hof.de, ab € 45. Garni-Hotel in Gebäude aus dem 18. Jh. mit 25 Zimmern, 100 m vom SHS
- ◆ Residence Hotel, Hubert von Nell Str. 19 A, ☎ 068 67/91 19 10,
 www.residence-hotel-perl.de, ab € 43. Garni-Hotel, 100 m vom SHS
- B&B Residenz Lisa, Wiesenweg 3-4, ☎ 068 65/12 33, ☎ 01 75/208 23 10,
 info@pension-lisa.de,  www.pension-lisa.de, ab € 46 für 2 Personen. Budgetunterkunft in Ortsmitte mit Küchenzeile, 100 m vom SHS.
 Richtet sich primär an Monteure, aber das schließt Wanderer nicht aus ...
-  Grenzland Apotheke, Trierer Straße 24, ☎ 068 67/910 60
-  Rewe-Supermarkt nahe dem Kreisverkehr oberhalb des Bahnhofs (100 m vom SHS) sowie dahinter an der Bundesstraße weitere Supermärkte bzw. Discounter
-  stündliche Bahnverbindungen Richtung Trier
-  Taxi Bach, ☎ 068 67/56 00 07


Perl ist eine kleine Gemeinde im Dreiländereck Deutschland-Luxemburg-Frankreich. Von den rund 7.700 Einwohnern der Gemeinde Perl lebt knapp ein Drittel im Hauptort Perl an der Mosel. Zur Gemeinde gehören die Ortsteile Nening und Borg, durch die der SHS ebenfalls führt.



Hauptsehenswürdigkeiten von Perl sind die Quirinskappelle sowie der Barockgarten. Wegen seiner vielen Übernachtungsmöglichkeiten und der Bahnanbindung ist Perl ein optimaler Start-/Endpunkt.



Gegenüber von Perl, auf der anderen (luxemburgischen) Seite der Mosel, liegt **Schengen**, synonym gebraucht für einfaches grenzüberschreitendes Reisen in Europa. Das Schengener Abkommen regelt die Abschaffung der Personenkontrollen an den Innengrenzen der EU.

✚ Die **Quirinuskapelle** am Barockgarten wurde ab 1712 errichtet, nachdem Quirinus als Heiliger mit Verantwortungsbereich Vieh und Helfer bei Hautkrankheiten schon seit dem Mittelalter hier verehrt worden sein soll.


⌘ Das multimediale **Europamuseum Schengen** im Besucherzentrum „Centre Européen“ in der 6 Rue Robert Goebbels auf der anderen (französischen) Moselseite beleuchtet die Geschichte und Bedeutung der Schengener Abkommen.

◆  April bis Oktober täglich 10:00 bis 18:00, November bis März bis 17:00, Eintritt frei





5 Min. nach dem Ortsende, am Waldanfang, erreichen Sie eine Kreuzung  (km 3,1,  305 m). Hier folgen Sie dem SHS scharf rechts, um eine 3,4 km lange Schleife mit nettem Blick auf das Moseltal zu machen – auf derselben Wegtrasse wie der Traumschleifen-Rundweg „Panoramaweg Perl“.

 **Abkürzung ohne Schleife** ( 3,2 km weniger)

Sie können auf diese Extraschleife des SHS verzichten, indem Sie bei der Kreuzung (km 3,1) geradeaus gehen und nach 20 m bei der Gabelung rechts. Nach 200 m erreichen Sie eine Kreuzung, wo Sie wieder auf den SHS treffen und diesem geradeaus folgen.

 **Traumschleife „Panoramaweg Perl“**

Die 9 km lange Traumschleife „Panoramaweg Perl“ bietet schöne Aussichten oberhalb von Perl auf das Moseltal. Dieser Rundweg begleitet den SHS für etwa 4 km ab dem Naturschutzgebiet Hammelsberg.

Weiter geht es durch Wald sowie das 48 ha große grenzüberschreitende Naturschutzgebiet Hammelsberg. Bei einem  Rastplatz mit Hütte halten Sie sich rechts. 5 Min. danach passieren Sie Infotafeln  (km 3,5,  260 m) und haben  schöne Ausblicke auf das Moseltal und Orchideenwiesen. Wärmeliebende Pflanzen und Tiere schätzen die Südhänge, darunter die Gottesanbeterin, Fangzikade und 17 Orchideenarten.



f schöner Ausblick vom Dreiländereck **4** nach etwa 10 Min. (km 5,2, \hat{u} 330 m)

Sie unterqueren schließlich die A8 **5** (km 10, \hat{u} 305 m) und wandern über die Hochfläche zwischen Mosel und Saar sowie durch Wälder bei **Borg**. Bei einem Grillplatz mit F Rastgelegenheit am Waldrand **6** (km 13,9, \hat{u} 360 m) ist ein Abstecher in das Dorf mit Bushaltestelle möglich (\rightarrow 0,4 km).

↪ Abstecher nach Borg (📍 0,4 km)

Für einen Abstecher nach Borg gehen Sie ab dem Grillplatz entlang der Kapellenstraße, biegen nach 250 m links in die Straße Im Nussgarten und erreichen nach 100 m die Dorfmitte.

Borg



mehrere Busverbindungen, etwa Buslinie 155, 158, 159, 207, 210 u. a. von/nach Mettlach, Merzig, Nennig, Kirchberg, Luxemburg, Losheim am See, www.saarvv.de

FeWo Ferienwohnung Landhaus N° 3, Kapellenstr. 5A, 📞 01 51/56 84 44 44, online buchbar über Saarschleifentouristik: www.buchung.saarschleifenland.de, ab € 80 pro Nacht, 🐕. Renovierter Altbau mit 2 Schlafzimmern, großzügiger Ausstattung und eigenem Garten am Dorfrand, 300 m vom SHS

Nach etwa 20-minütiger Waldpassage erreichen Sie eine rekonstruierte römische Villenanlage (📍 km 15,5, 📏 355 m): Die römische Villa Borg, ein klassisches Landhaus vom Typ „Villa rustica“ mit Nebengebäuden, wurde originalgetreu auf den Fundamenten einer alten römischen Villa angelegt – mit Wandelhallen, Badeanlagen, Gärten und römischer Taverne.



Römisches Ambiente auch in der Villa Borg

⚔️ 📍 Nach mehr als 25 Jahren Ausgrabung und Rekonstruktion zeigt die Villa Borg, wie die Römer hier einst gewohnt haben – im Süden von Trier, der seinerzeit (4. Jh. n. Chr.) größten römischen Stadt nördlich der Alpen. Entstanden ist ein ganzer Archäologiepark, der römische Geschichte lebendig

werden lässt – laut Eigenwerbung die „einzige vollständig rekonstruierte römische Villenanlage weltweit“. Die Gärten der **Villa Borg** sind Teil des Projekts „Gärten ohne Grenzen“ (👉 Infokasten).

◆ www.villa-borg.de, 📅 April bis Oktober Di bis So 10:00 bis 18:00, Februar, März und November 11:00 bis 16:00, Eintritt € 6



Cloef, 2. Etappe

Index



A

Allenbach	126
Almglück	90
Altlay	173, 176
Altlayer Schweiz	178
Anreise	19
Apps	20, 27
Ausoniusweg	169
Ausrüstung	20

B

Baybachklamm	202
Bell	188, 195
Bergen	70
Blankenrath	177, 181
Boppard	216, 223
Börfink	104, 111
Börfinker Ochsentour	111
Borg	54
Britten	64
Buchholz	215
Bundenbach	157
Burg Montclair	61
Burg Waldeck	206
Burgruine Balduinseck	193
Burgstadt-Pfad	196
Buslinien	37

C/D/E

Cloef	60
Cloefpfad	59
Der Bergener	69
Der Hochwälder	71
Dill	169
Dollbergsschleife	107
Edelsteinschleiferweg	147
Ehrenburg	211

Einkaufen	24
Eisenbahnviadukt	117
Engelseiche	219
Erbeskopf	114
Erlebnisfeld Mannebach	201
Essen & Trinken	25

F

Felsenkirche	140
Felsenweg	76
Fernwanderwege	42
Fischbach	147, 150
Flora und Fauna	13
Forellenhof Reinhardtsmühle	154
Frau Holle	95

G

Gärten ohne Grenzen	55
Gedeonseck	221
Geografie	11
Geologie	12
Geopark Krahlloch	125
Geschichte	14
Gipfelrauschen	116
Gottlob-Stein	114
GPS	25
Greimerather Höhenweg	68
Grimburger Hof	86, 226
Gusenburg	98

H

Hahn	173
Hahnenbachtal	158
Hängebrücke	191
Hasenkammer	216
Hausen	163
Hellendorf	50

Herborn	135
Hermeskeil	96, 100
Herrstein	147, 152
Heyweiler	203
Hochwald Acht	230
Hochwald-Pfad	87
Holzerath	236
Hoxel	118
Hubertusrunde	102
Hund	25

I

Idar-Oberstein	132
Information	26
Internet	26

J/K

Jagdzeit	33
Kasel	232, 239, 241
Kastellaun	188, 197
Katzenloch	128
Kell-Stausee	226
Kempfeld	131
Kirschweiler Festung	129
Klima	27
Köhlerpfad am Steinbach	125
Kupfer-Jaspis-Pfad	150

L

Landkarten	28
Langweiler	124
Laufersweiler	165, 167
Layensteig Strimmiger Berg	186
Liesenich	184
Literatur	30
Losheim am Stausee	67
Lourdesgrotte	179

M

Mannebach	199
Markierung	30
Masdascher Burgherrenweg	191
Mastershausen	192
Medizinische Versorgung	31
Mertesdorf	241
Mettlach	56, 64
Mittelalterpfad	154
Mittelrhein-Klettersteig	220
Mittelstrimmig	185
Morbach	112, 119, 122
Morscheider Grenzpfad	237
Mörschieder Burr	134
Mörsdorf	187
Morshausen	204, 208
Murscher Eselsche	207

N

Nahe-Felsen-Weg	148
Nationalpark Hunsrück-Hochwald	11
Naturpark Saar-Hunsrück	12
Neuhütten	109
Niederhosenbach	155
Nonnweiler	96

O

Olewig	245
Ölmühlentour	122
Oppenheim	208, 214
Orscholz	59

P

Panoramaweg Perl	52
Pauschalen	31
Perl	50
Primstalsperre Nonnweiler	106

R

Radfahren	32
Rauschenburg	214
Regulshausen	138
Reinsfeld	91, 95
Reisezeit	32
Rhaunen	157
Riveris	232, 238
Riveris-Talsperre	237
Rundwanderungen	33
Ruwer-Hochwald-Radweg	228

S

Saarnhölzbachpfad	66
Saarr-Hunsrück-Steig	49
Saarschleife	60
Saarschleife Tafeltour	61
Schauren	177
Scheiden	77
Schengen	52
Schieferbergwerk Herrenberg	161
Schillingen	234
Schillingen Panoramaweg	234
Schinderhannes	160
Schmausemühle	199, 204
Schmidtburg	159
Schwierigkeit	34
SeeGarten Losheim	72
Siegfriedsquelle	113
Sohren	165, 172
Stausee Tafeltour	71
Stausee von Losheim	72
Steinberg	89
Steinerne Gästebuch	136
Steinhauerweg	66
STUMM-Organ-Weg	165

T

Telekommunikation	34
Traumschleifen	39
Trauntal-Höhenweg	111
Trier	241, 248
Trier Galgenkopf	243
Tünsdorf	58

U/V

Udenhausen	216
Unterkunft	34
Updates	36
Veitsrodt	137
Veranstaltungen	32
Via Molarum	168
Vierseenblick	221
Villa Borg	54

W/Z

Wadern-Reidelbach	89
Waldhölzbach	75
Waldrach	239
Wanderkarten	28
Weiskirchen	75
Wetter	27
Wildenburg	130
Wildenburg bei Kempfeld	122
Wildnis-Trail Weiskirchen	87
Wildpark Weiskirchen	82
Windklang	114
Wölfe	14

Z

Züsch	109
Zwei-Täler-Weg	79
Zwischen den Wäldern	125



- ▷ Land und Leute
- ▷ Reise-Infos von A bis Z
- ▷ Ausführliche Beschreibung des 375 km langen Saar-Hunsrück-Steigs von Perl nach Boppard
- ▷ Plus einer 138 km langen Variante nach Trier
- ▷ Inkl. Vorstellung der Traumschleifen am Weg
- ▷ Ausführlicher Index
- ▷ Praktische Griffmarken
- ▷ Einprägsame Symbole zur leichten Orientierung
- ▷ 34 farbige Kartenskizzen im Maßstab 1:80.000
- ▷ 27 farbige Höhenprofile
- ▷ 3 farbige Stadtpläne
- ▷ 1 farbige, ausklappbare Übersichtskarte
- ▷ Haltbare PUR-Klebebindung
- ▷ Chlorfrei gebleichtes, FSC®-zertifiziertes Papier



2., überarbeitete Auflage 2020
 OutdoorHandbuch Band 249
 ISBN 978-3-86686-629-4
 € 16,90 [D]

