

# OUTDOOR

Der Weg ist das Ziel

Thorsten Hoyer



## Via Regia

Pilgerweg von Görlitz nach Vacha



GPS-Tracks  
zum  
Download



**Einleitung**

**Reise-Infos von A bis Z**

**Via Regia  
in 19 Etappen**

**Index**

*Ursulinenkloster in Erfurt, 15. Etappe*



*Zwischen Gotha und Eisenach erstrecken sich die Wiesen und Felder in einer zunehmend bergiger werdenden Landschaft.*

Band 288

# OutdoorHandbuch

Thorsten Hoyer

## Via Regia Pilgerweg von Görlitz nach Vacha



# Via Regia: Pilgerweg

Copyright Conrad Stein Verlag GmbH.  
Alle Rechte vorbehalten.

Der Nachdruck, die Übersetzung, die Entnahme von Abbildungen, Karten, Symbolen, die Wiedergabe auf fotomechanischem Wege (z. B. Fotokopie) sowie die Verwertung auf elektronischen Datenträgern, die Einspeicherung in Medien wie Internet (auch auszugsweise) sind ohne vorherige schriftliche Genehmigung des Verlages unzulässig und strafbar.

Alle Informationen, schriftlich und zeichnerisch, wurden nach bestem Wissen zusammengestellt und überprüft.

Sie waren korrekt zum Zeitpunkt der Recherche.

Eine Garantie für den Inhalt, z. B. die immerwährende Richtigkeit von Preisen, Adressen, Telefon- und Faxnummern sowie Internetadressen, Zeit- und sonstigen Angaben, kann naturgemäß von Verlag und Autor - auch im Sinne der Produkthaftung - nicht übernommen werden.

Der Autor und der Verlag sind für Lesertipps und Verbesserungen (besonders per E-Mail) unter Angabe der Auflagen- und Seitennummer dankbar.

Dieses OutdoorHandbuch hat 192 Seiten mit 56 farbigen Abbildungen sowie 30 farbigen Kartenskizzen im Maßstab 1:150.000, 19 farbigen Höhenprofilen, 5 farbigen Stadtplänen und einer farbigen, ausklappbaren Übersichtskarte. Es wurde auf chlorfrei gebleichtem, FSC®-zertifiziertem Papier gedruckt, in Deutschland klimaneutral hergestellt und transportiert und wegen der größeren Strapazierfähigkeit mit PUR-Kleber gebunden.



Dieses Buch ist im Buchhandel und in Outdoor-Läden erhältlich und kann im Internet oder direkt beim Verlag bestellt werden.

OutdoorHandbuch aus der Reihe „Der Weg ist das Ziel“, Band 288

ISBN 978-3-86686-631-7

2., überarbeitete Auflage 2020

© BASISWISSEN FÜR DRAUSSEN, DER WEG IST DAS ZIEL UND FERNWEHSCHMÖKER sind urheberrechtlich geschützte Reihennamen für Bücher des Conrad Stein Verlags

Text und Fotos: Thorsten Hoyer

Karten: Manuela Dastig

Lektorat: Anna-Lena Ebner

Layout: Alexandra Sauerland

Gesamtherstellung: gutenberg beuys feindruckerei

Dieses OutdoorHandbuch wurde konzipiert und redaktionell erstellt vom:



Conrad Stein Verlag GmbH, Kiefernstr. 6, 59514 Welver,

☎ 023 84/96 39 12, ☒ 023 84/96 39 13,

✉ info@conrad-stein-verlag.de,

🌐 www.conrad-stein-verlag.de

Besuchen Sie uns bei Facebook & Instagram:

 [www.facebook.com/outdoorverlag](http://www.facebook.com/outdoorverlag)

 [www.instagram.com/outdoorverlag](http://www.instagram.com/outdoorverlag)

Titelfoto: Blick auf Görlitz, 1. Etappe

# Inhalt

<b>Einleitung</b>		<b>8</b>
<b>Reise-Infos von A bis Z</b>		<b>12</b>
Anforderung		14
Anreise und ÖPNV		14
Ausrüstung		16
Einkaufen und Einkehren		16
Essen & Trinken		17
GPS		18
Informationen		18
Karten		21
Literatur		21
Radfahrer		21
Umweltschutz		21
Unterkünfte		23
Unterwegs mit Hund		24
Updates		24
Wegemarkierung		24
<b>Via Regia</b>		<b>27</b>
1. Etappe: Görlitz – Weißenberg	32,1 km	28
2. Etappe: Weißenberg – Bautzen	22,7 km	41
3. Etappe: Bautzen – Kamenz	31,5 km	53
4. Etappe: Kamenz – Königsbrück	15,7 km	61
5. Etappe: Königsbrück – Großenhain	31,8 km	66
6. Etappe: Großenhain – Strehla	27,0 km	73
7. Etappe: Strehla – Dahlen	17,4 km	79
8. Etappe: Dahlen – Wurzen	21,4 km	84
9. Etappe: Wurzen – Leipzig	30,7 km	89
10. Etappe: Leipzig – Merseburg	34,1 km	101
11. Etappe: Merseburg – Freyburg	27,4 km	111
12. Etappe: Freyburg – Naumburg	9,1 km	120

13. Etappe: Naumburg – Eckartsberga	21,9 km	128
14. Etappe: Eckartsberga – Buttstedt	18,7 km	134
15. Etappe: Buttstedt – Erfurt	31,0 km	137
16. Etappe: Erfurt – Gotha	27,1 km	151
17. Etappe: Gotha – Eisenach	30,4 km	161
18. Etappe: Eisenach – Oberellen	14,3 km	175
19. Etappe: Oberellen – Vacha	24,1 km	181

## Index

190

Besuchen Sie uns doch einmal auf unserer Homepage.

Dort finden Sie ...

- ... aktuelle Updates zu diesem OutdoorHandbuch und zu unseren anderen Reise- und OutdoorHandbüchern,
- ... Zitate aus Leserbriefen und Pressestimmen,
- ... interessante Links,
- ... unser kostenloses und aktuelles Verlagsverzeichnis, auch zum Download & viele interessante Sonderangebote für Schmüppchenliger.

[www.conrad-stein-verlag.de](http://www.conrad-stein-verlag.de)







*Das ehemalige Armenhaus im Königsbrücker Ortsteil Stenz ist heute eine außergewöhnliche Pilgerherberge, 5. Etappe*

A photograph of a rustic, single-story building with a white, textured facade and a steeply pitched roof covered in reddish-brown tiles. A window with a wooden frame and a closed wooden shutter is visible on the front wall. To the right of the window, there is a small, rectangular plaque or sign on the wall. In the foreground, a simple wooden bench with a curved backrest sits on a dirt and grass area. The scene is set against a clear blue sky, and a tree with yellowing leaves is partially visible on the left side of the frame.

**Reise-Infos von  
A bis Z**

---

## Anforderung

---

In technischer Hinsicht weist die Route keinerlei Schwierigkeiten auf. Weder gibt es ausgesetzte Passagen noch – bis auf wenige Ausnahmen – kräftezehrende Anstiege. Insgesamt sind die zu bewältigenden Höhenmeter im Auf- und Abstieg kaum der Rede wert. Nur in den Hörselbergen zwischen Gotha und Eisenach, ab Eisenach hinauf zur Wartburg und weiter durch den Thüringer Wald addieren sich die Höhenmeter deutlich schneller als zuvor.

Aber jeder Weg hat seine ganz eigenen Herausforderungen hinsichtlich des Streckenprofils, da macht auch die Via Regia keine Ausnahme. In der Regel freuen sich die Füße nicht besonders, wenn es längere Zeit über asphaltierte oder mit Betonplatten versiegelte Wege geht. Mit solchen mitunter kilometerlangen Wegabschnitten müssen Sie sich allerdings immer wieder auseinandersetzen. Zudem sind es nicht selten (auch stärker) befahrene Straßen.

Besonderes Augenmerk muss dem Sonnenschutz zuteilwerden. Über weite Strecken führt die Via Regia durch schattenlose Feld- und Wiesenflure, erst mit Erreichen der Hörselberge kurz vor Eisenach beginnt der walddreiche Teil der Wanderung.



Sonnenhut und Sonnencreme gehören zwingend in den Rucksack!

---

## Anreise und ÖPNV

---

Fast alle Städte, in denen eine Etappe beginnt oder endet, sind an das Schienennetz der Deutschen Bahn angebunden. Somit gibt es praktische Möglichkeiten, die Erwanderung der rund 450 km langen Strecke entsprechend der zur Verfügung stehenden Zeit aufzuteilen.

Die Ortschaften entlang der einzelnen Etappen verfügen nicht immer über brauchbare ÖPNV-Verbindungen. In erster Linie sind davon die Dörfer sowie die Wochenenden und Feiertage betroffen.



### mit dem Pkw

---

Die Autobahn A4 führt von Hessen kommend quer durch Thüringen und Sachsen direkt bis nach Görlitz.



*Der Thüringer Wald ist ein sehr beliebtes Wandergebiet mit guter Beschilderung an den „großen“ Wegekrenzungen, 19. Etappe*

A dirt path leads into a dense forest. On the left, a utility pole stands prominently. The path is flanked by tall grasses and leads into a thick stand of trees. The scene is brightly lit, suggesting a sunny day.

**Via Regia**

☞ **Alte Pfefferküchlerei.** In Europas einzigem Museum des Pfefferkuchenhandwerks gibt es köstliche Einblicke über die jahrhundertealte Tradition des Festtagsgebäcks.

- ◆ ☎ 404 29, 📅 Di bis Fr 10:00 bis 12:00 und 13:00 bis 16:00, Sa und So 14:00 bis 16:00, im Dez 13:00 bis 17:00 (1. Wochenende im Monat geschlossen!)

## Weißenberg



ca. 3.100 Einwohner, ☎ 03 58 76, 📠 02627

- 🏢 Stadtverwaltung Weißenberg, August-Bebel-Platz 1, ☎ 44 00,
  - ✉ info@stadt-weissenberg.de, 🌐 www.stadt-weissenberg.de, 📅 Mo, Di, Do und Fr 9:00 bis 12:00, Di 14:00 bis 18:00, Do 14:00 bis 16:00 (Mi geschlossen!)
- 🏠 X Hotel am Bahnhof, Bahnhofstr. 16, ☎ 422 42,
  - ✉ info@hotel-ambahnhof-weissenberg.de, 🌐 www.hotel-ambahnhof-weissenberg.de, EZ ab € 23, DZ ab € 38
- 🏠 Ferienwohnung Schulze, Brauhausstr. 10, ☎ 456 78, 📞 01 51/18 47 79 43,
  - ✉ h.schulze@h-schulze.lvm.de, Preise auf Anfrage
- ◆ Ferienwohnung Fischer, Nieskyer Str. 8, ☎ 423 70,
  - ✉ erika.weissenberg@t-online.de, Preise auf Anfrage
- 🏠 🏠 Pension Silvia Kreuzsch, Pestalozziplatz 6, ☎ 402 10, 📞 01 74/573 26 00.
 

Pilgerherberge; auf Wunsch Frühstück, Preise auf Anfrage, Bitte um Anmeldung
- 🚌 Von Montag bis Freitag bestehen tagsüber mehrere Busverbindungen von der Haltestelle „Dorfplatz“ nach Bautzen (ca. 35 Min.) sowie auch nach Görlitz (ca. 1 Std. 30 Min.). An den Wochenenden sowie an Feiertagen sind keine Busverbindungen verfügbar! 🌐 www.zvon.de

## 2. Etappe: Weißenberg – Bautzen

📏 22,7 km, ⌚ ca. 6 Std. 15 Min., ⬆️ 149 m, ⬇️ 135 m, ⬆️ 156-238 m

0,0 km	⬆️ 195 m	Weißenberg 🏠 🏠 X 🚌 🚆 🏠 BANK 🏠 ☞ 🛒 ⬆️
4,5 km	⬆️ 194 m	Gröditz 🏠 🚌 🏠 ⬆️
8,3 km	⬆️ 157 m	Wurschen X 🚌 🏠 🏠
10,2 km	⬆️ 173 m	Drehsa 🚌 🏠
15,6 km	⬆️ 215 m	Kubschütz X 🏠 🚌 BANK 🛒
22,7 km	⬆️ 204 m	Bautzen 🏠 🏠 X 🏠 🚌 🏠 BANK 🏠 ☞ 🛒 ⬆️

*Die Etappe besticht gleich zu Beginn durch das Naturschutzgebiet Gröditzter Skala, in dem sich naturnahe Pfade dicht am Ufer des Löbauer Wassers entlangziehen – durchaus ein landschaftliches Highlight. Anschließend führt ein kurzer, aber knackiger Anstieg in das idyllische Gröditz, bevor Wurschen erreicht wird. Das Dörfchen verbindet Überraschendes mit Paris. In Bautzen sollte der Besuch der Altstadt unbedingt auf dem Plan stehen, die Via Regia führt – wenn auch in unmittelbarer Nähe – nämlich an ihr vorbei.*

Vom Marktplatz verläuft die Via Regia vor Kirche und Friedhof links die Berggasse hinunter, um anschließend der Bahnhofstraße über den Fluss Löbauer Wasser zu folgen. Hinter dem Hotel am Bahnhof folgen Sie der Straße An der Kommune bis zur Kläranlage, von wo es auf einem alten Bahndamm geradeaus

*Über das Löbauer Wasser führt eine Brücke in die Gröditzter Skala*



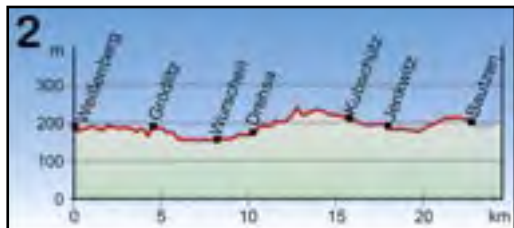
weitergeht. Nach gut 200 m führt der Weg vor der ehemaligen Bahnbrücke links die Stufen hinunter. Nun folgen Sie dem Weg auf einer Länge von ca. 350 m, um ihn in einer Linkskurve geradewegs in das Naturschutzgebiet Gröditzter Skala wieder zu verlassen.

Der Fluss Löbauer Wasser muss über eine Brücke aus einem einzelnen mächtigen Baumstamm überquert werden.



Bei feuchter Witterung heißt es dabei mächtig aufgepasst, das Holz kann dann rutschig sein und das rustikale Gelände wirkt nicht unbedingt vertrauenerweckend.


Mit dem Überqueren der Brücke scheint gleichzeitig ein Schritt in eine andere Welt gemacht worden zu sein. Schöner, nicht zu dichter Laubwald, durch den




wildromantisch das Lößauer Wasser fließt, breitet sich vor Ihnen aus. Immer dicht am Ufer entlang führt ein schmaler, von Steinen und Wurzeln durchsetzter Pfad – eines der landschaftlichen Highlights entlang der Via Regia. Bei Nässe ist hier besondere Vorsicht geboten. An einer Weggabelung weist ein Schild auf eine Pilgerherberge im nun oberhalb des Weges liegenden Ort Gröditz hin.

🏠 Refugio Santa Martha, Schloss Gröditz, ☎ 01 74/668 00 77,  
 📧 pro.groeditz@web.de, 🌐 www.pro-groeditz.de, 6 Betten, Kapazitäten und Übernachtungspreise auf Anfrage. Uriges Ambiente mit Kachel- und Kaminofen!



Bevor Sie in den Ort kommen, wandern Sie aber noch ein kurzes Stück durch das Tal. Am Ortsrand geht es über die Straße An der Skala in die Straße Alter Berg. Nomen est omen: Eine kräftige Steigung führt durch den Ort hinauf bis zum Dorfplatz kurz vor der Kirche. Von hier aus wird der Ort über die Straße Bäckerberg und die angrenzende Lindenallee verlassen. An die Lindenallee schließt sich ein betonierter Wirtschaftsweg an, dem Sie nun wieder durch Felder und Wiesen folgen. Der Weg trifft auf eine Landstraße, der Sie für ca. 300 m nach links folgen, bevor Sie dann rechts auf den Feldweg abbiegen. Im weiteren Verlauf geht der Weg in einen Wiesenweg über und mündet in eine Kreuzung am Rand eines kleinen Waldgebietes. Die Wegmarkierung weist nach links auf einen schmalen, bei Nässe recht matschigen Pfad. Sie können hier aber genauso gut dem breiten Weg folgen, denn der Pfad verläuft parallel und trifft nach ungefähr 300 m auf den Weg. Nochmal eine ähnliche Entfernung ist es bis zum Dorf **Wurschen**. Am Teich vorbei setzt sich die Via Regia links zum  Wasserschloss fort.

 In dem Schloss nächtigte Napoleon 1807, als er sich nach der Unterzeichnung des sogenannten Tilsiter Friedens auf dem Weg nach Paris befand. 1813 versammelten sich hier die verbündeten Truppen von König Friedrich Wilhelm III. und dem russischen Zaren Alexander, um sich auf die bevorstehende Schlacht gegen die napoleonischen Truppen vorzubereiten. Napoleon siegte und zum Dank ließ er „Wurschen“ am Pariser Triumphbogen eingravieren. Das Schloss befindet sich heute wieder in Privatbesitz.

#### *Der ehemalige Wasserturm*



Am Schloss rechts vorbei wird die parkähnliche Anlage zur Landstraße hin passiert und die Wanderung ins Dorf **Drehsa** auf der gegenüberliegenden Straßenseite zunächst auf einem Feldweg, dann auf einer Kreisstraße fortgesetzt. Im Ort gehen Sie am ehemaligen Wasserturm vorbei und setzen am Ortsausgang Ihre Wanderung nach links auf einem Feldweg fort.

# Index

*Die Via Regia führt durch äußerst fruchtbares Land, wie die Leipziger Tieflandsbucht*

**A**

Anforderung	14
Anreise und ÖPNV	14
Arnsdorf-Hilbersdorf	39
Ausrüstung	16

**B**

Bautzen	47
Börln	85
Buttelstedt	137

**C/D**

Crostwitz	56
Dahlen	83, 84
Drehsa	44
Dürrwicknitz	58

**E**

Ebersbach	28
Eckartsberga	132
Einkaufen und Einkehren	16
Eisenach	170
Elbfähre	77
Erfurt	146, 151
Essen	17

**F**

Frankleben	114
Freyburg	118

**G**

Gohlis	76
Görlitz	28
Gotha	158
GPS	18
Großenhain	70, 73
Großjena	122

**H/I**

Hochstein	28
Hunde	24
Informationen	18

**K**

Kamenz	59, 61
Karten	21
Kleinliebenau	105
Königsbrück	63, 66
Kubschütz	45

**L**

Lampertswalde	82
Leipzig	89, 93, 101
Literatur	21

**M**

Machern	91
Melaune	40
Merseburg	108

**N**

Naturschutzgebiet Hörselberge	166
Naumburg	125

**O**

Oberellen	180
Oberreißen	135
Ollendorf	140

**P/R**

Panschwitz-Kuckau	57
Radfahrer	21
Reichenau	62
Reipisch	113
Rudersdorf	135

**S/T**

Schönfeld	68
Schwosdorf	62
Siebleben	156
Skassa	74
Stedten	138
Stenz	66
Storcha	55
Strehla	77
Tauscha	67
Trinken	17

**U**

Umweltschutz	21
Unterkünfte	23
Updates	24

**V/W**

Vacha	186
Wegemarkierung	24
Weißenberg	28, 41
Weißig	76
Wurschen	44
Wurzen	87

*Wegweiser, 19. Etappe*



- ▷ Einleitung
- ▷ Reise-Infos von A bis Z
- ▷ Ausführliche Beschreibung der ca. 450 km langen Via Regia von Görlitz nach Vacha in 19 Etappen
- ▷ Literaturtipps
- ▷ Ausführlicher Index
- ▷ Praktische Griffmarken
- ▷ Einprägsame Symbole zur leichten Orientierung
- ▷ 30 farbige Kartenskizzen im Maßstab 1:150.000
- ▷ 19 farbige Höhenprofile
- ▷ 5 farbige Stadtpläne
- ▷ 1 farbige, ausklappbare Übersichtskarte
- ▷ Haltbare PUR-Klebebindung
- ▷ Chlorfrei gebleichtes, FSC®-zertifiziertes Papier



2., überarbeitete Auflage 2020  
 OutdoorHandbuch Band 288  
 ISBN 978-3-86686-631-7  
 € 14,90 [D]

