

OUTDOOR

Der Weg ist das Ziel

Norbert Rother und Martin Simon



Hermannsweg • Eggeweg

Über die Hermannshöhen durch
Teutoburger Wald und Eggegebirge



GPS-Tracks
zum
Download



Einleitung

Reise-Infos von A bis Z

Wegbeschreibung:

Hermannsweg

Eggeweg

Index

*Schöne Aussicht in das Weserbergland am Gutshof Knochen
(Etappe 8)*



*Schöne Aussicht und Rastplatz Schwedenschanze
(Etappe 5)*

Band 164

OutdoorHandbuch

Norbert Rother und Martin Simon

Hermannsweg · Eggeweg

Über die Hermannshöhen durch
Teutoburger Wald und Eggegebirge



Hermannsweg · Eggeweg

Copyright Conrad Stein Verlag GmbH.
Alle Rechte vorbehalten.

Der Nachdruck, die Übersetzung, die Entnahme von Abbildungen, Karten, Symbolen, die Wiedergabe auf fotomechanischem Wege (z. B. Fotokopie) sowie die Verwertung auf elektronischen Datenträgern, die Einspeicherung in Medien wie Internet (auch auszugsweise) sind ohne vorherige schriftliche Genehmigung des Verlages unzulässig und strafbar.

Alle Informationen, schriftlich und zeichnerisch, wurden nach bestem Wissen zusammengestellt und überprüft. Sie waren korrekt zum Zeitpunkt der Recherche.

Eine Garantie für den Inhalt, z. B. die immerwährende Richtigkeit von Preisen, Adressen, Telefon- und Faxnummern sowie Internetadressen, Zeit- und sonstigen Angaben, kann naturgemäß von Verlag und Autor – auch im Sinne der Produkthaftung – nicht übernommen werden.

Die Autoren und der Verlag sind für Lesertipps und Verbesserungen (besonders per E-Mail) unter Angabe der Auflagen- und Seitennummer dankbar.

Dieses OutdoorHandbuch hat 160 Seiten mit 45 farbigen Abbildungen sowie 19 farbigen Kartenskizzen im Maßstab 1:100.000 und einem Stadtplan, 12 farbigen Höhenprofilen und einer farbigen, ausklappbaren Übersichtskarte.

Es wurde auf chlorfrei gebleichtem, FSC®-zertifiziertem Papier gedruckt, in Deutschland klimaneutral hergestellt und transportiert und wegen der größeren Strapazierfähigkeit mit PUR-Kleber gebunden.



Dieses Buch ist im Buchhandel und in Outdoor-Läden erhältlich und kann im Internet oder direkt beim Verlag bestellt werden.

OutdoorHandbuch aus der Reihe „Der Weg ist das Ziel“, Band 164

ISBN 978-3-86686-621-8

4., überarbeitete Auflage 2019

© BASISWISSEN FÜR DRAUSSEN, DER WEG IST DAS ZIEL UND FERNWEH-SCHMÖKER sind urheberrechtlich geschützte Reihennamen für Bücher des Conrad Stein Verlags

Text: Norbert Rother und Martin Simon

Fotos: Martin Simon

Karten: Manuela Dastig

Lektorat: Amrei Risse

Layout: Manuela Dastig

Gesamtherstellung: gutenberg beuys feindruckerei

Dieses OutdoorHandbuch wurde konzipiert und redaktionell erstellt vom:



Conrad Stein Verlag GmbH, Kiefernstr. 6, 59514 Welver,

☎ 023 84/96 39 12, ☎ 023 84/96 39 13,

✉ info@conrad-stein-verlag.de,

🌐 www.conrad-stein-verlag.de

Besuchen Sie uns bei Facebook & Instagram:

 www.facebook.com/outdoorverlag

 www.instagram.com/outdoorverlag

Titelfoto: Morgenstimmung im Hochwald bei Altenbeken (Etappe 8)

Inhalt

| | |
|---------------------------------|-----------|
| Vorwort | 8 |
| Einleitung | 9 |
| Hermannshöhen | 10 |
| Etappenübersicht | 11 |
| Name | 11 |
| Besiedlungsgeschichte | 13 |
| Geografie | 13 |
| Geologie | 14 |
| Flora | 14 |
| Fauna | 16 |
| Naturparks | 16 |
| Reise-Infos von A bis Z | 17 |
| An- und Abreise | 18 |
| Ausrüstung | 18 |
| Etappen | 18 |
| Informationen | 19 |
| Landkarten und GPS | 19 |
| Medizinische Versorgung | 20 |
| Nützliche Telefonnummern/Notruf | 21 |
| Radfahrer | 21 |
| Reisezeit | 21 |
| Unterkunft | 22 |
| Updates | 23 |
| Verkehrsmittel unterwegs | 23 |
| Verpflegung | 23 |
| Wandern mit Hund | 24 |
| Wanderrichtung | 24 |
| Wegbeschaffenheit | 24 |
| Wegmarkierungen | 25 |



Reise-Infos von A bis Z

*Goldener Herbst an der Wurzelbuche bei Oerling-
hausen (Etappe 6)*

An- und Abreise

Sie erreichen den Startpunkt Rheine mit dem Auto über die A30 (Abfahrten „Rheine-Nord“, „Rheine“ und „Rheine-Kanalhafen“), über die A1 (Abfahrt „Greven“) oder über die A31 (Abfahrt „Schüttorf“). Einen kostenpflichtigen Dauerparkplatz finden Sie in der Friedenstraße (Friedenstraße 13, 48431 Rheine) und in verschiedenen Parkhäusern. Infos erhalten Sie bei den Stadtwerken Rheine unter ☎ 059 71/450 oder über die Internetseite 🌐 www.stadtwerke-rheine.de
➔ Stadtbus und Parken.

Der Bahnhof Rheine ist Haltepunkt von Fern- und Nahverkehrszügen. Die Rückfahrt von Marsberg, dem Endpunkt der Hermannshöhen, nach Rheine dauert mit dem Zug etwa drei Stunden. In die benachbarten Niederlande gibt es von Rheine Direktverbindungen: im Nahverkehr zwischen Bielefeld und Hengelo und im Fernverkehr zwischen Berlin und Amsterdam.

Ausrüstung

Feste Wanderschuhe, Regenzeug, Mütze/Hut und etwas Tagesverpflegung für unterwegs sind wie auf jedem Fernwanderweg auch hier angebracht. Der Weg kann streckenweise steinig, rutschig oder nass sein, sodass Turnschuhe nur bedingt tauglich sind.

Besonders im Hochsommer kann es wegen längerer Aufstiege trotz des schattigen Waldes heiß werden, sodass Sie unbedingt genug Wasser dabei haben sollten. Unterwegs gibt es auf einigen Etappen nur wenige Möglichkeiten, Verpflegung zu kaufen oder in Ausflugslokalen einzukehren.



Ausrüstung I – von Kopf bis Fuß von Markus Gründel und Hans Schinabeck, Conrad Stein Verlag, ISBN 978-3-86686-417-7, € 10,90

Etappen

Die vorgeschlagenen Etappen beginnen und enden immer in oder bei einem Etappenort, sodass der notwendige An- und Abstieg bereits berücksichtigt ist. Wenn Sie in anderen Orten übernachten, dann müssen Sie den Weg dorthin unbedingt bei der Zeitplanung für Ihre Tagesetappen einberechnen! Betrachten Sie die Etappenvorschläge bitte nicht als Muss! Insbesondere die Etappen 5 und 7 erfordern eine stabile Kondition. Scheuen Sie sich nicht, das Vorankommen an Ihr persönliches Wohlfühlgefühl anzupassen. Eine längere Pause auf einer der vielen am Weg aufgestellten Entspannungsliegen ist zwischendurch auch nicht zu verachten.

The image shows the Hermannsdenkmal, a large stone monument with a bronze statue of a man holding a sword aloft. The monument is set on a circular base with arches and is surrounded by trees with autumn foliage. The sky is clear and blue.

**Hermannshöhen –
Wegbeschreibung in
11 Etappen**


Hermannsdenkmal




2. Etappe: Hörstel – Tecklenburg

↻ 21,3 km, ↑ 439 m, ↓ 312 m, ⬆ 46-191 m

| | | | |
|---------|---------|--|---|
| 0,0 km | ⬆ 48 m | Hörstel (Bahnhof) |          |
| 1,6 km | ⬆ 49 m | zurück auf dem Hermannsweg | |
| 3,1 km | ⬆ 60 m | Millionenbrücke Mittellandkanal |  400 m:   |
| 5,5 km | ⬆ 123 m | Aussichtsplattform „Schöne Aussicht“  , | |
| | |  1 km: Riesenbeck |       |
| 8,2 km | ⬆ 101 m | Kaiserei |  |
| 11,4 km | ⬆ 99 m | Gaststätte Dörenther Klippen |    |
| 11,9 km | ⬆ 137 m | Almhütte |    |
| 14,2 km | ⬆ 149 m | Dreikaiserstuhl |  |
| 15,7 km | ⬆ 75 m | Brochterbeck, Bocketal |    |
| 21,3 km | ⬆ 193 m | Tecklenburg (Marktplatz) |             |

Auf der zweiten Etappe von Hörstel nach Tecklenburg wird der Hermannsweg zum Kammweg. Auf einem schmalen Gebirgsrücken wandern Sie Richtung Südosten durch lichte Kiefern- und Laubwälder und genießen weite Aussichten, z. B. an der Aussichtsplattform „Schöne Aussicht“ bei Riesenbeck. Auf Ihrem Weg nach Tecklenburg passieren Sie außerdem die wildromantischen Dörenther Klippen mit der Felsformation „Hockendes Weib“ und die eindrucksvollen Klippen Dreikaiserstuhl und Königsstein. Am Ende der Etappe empfängt Sie das Fachwerkstädtchen Tecklenburg mit einer mittelalterlich anmutenden Altstadt, schönem Marktplatz und vielen kleinen Cafés und Restaurants.

 Von Hörstel aus gehen Sie zurück zum Hermannsweg und steigen auf den Huckberg, einen lang gestreckten Sandsteinrücken, hinauf. Nach ca. 1 km Anstieg auf 83 m geht es wieder bergab zum Mittellandkanal, den Sie auf der Millionenbrücke überqueren ①.

 Bevor Sie die Brücke überqueren, könnte ein Abstecher rechts (über den Uferweg, Treppe) zum **Nassen Dreieck** führen (400 m). Der Botschaftsgarten Nasses Dreieck mit dem Schaukasten Roter Würfel und eine Informationsplattform beleuchten dieses interessante Gelände. Eine historische schmiedeeiserne Brücke führt hier über den Altarm und den Dortmund-Ems-Kanal nach Bevergern und genau zur **Pension Josa Hagel-Jansen** (👉 Bevergern). Der   Gasthof Am Nassen Dreieck (👉 Hörstel) mit Übernachtungsmöglichkeit steht diesseits des Kanals.

Mittellandkanal/Millionenbrücke

Im Süden sehen Sie den Startpunkt des Kanals, das „Nasse Dreieck“, wo der Mittellandkanal vom Dortmund-Ems-Kanal abzweigt. Der 326 km lange Mittellandkanal führt über Minden, Hannover, Braunschweig und Wolfsburg zum Elbe-Havel-Kanal bei Magdeburg. Das erste Kanalstück bis Minden wurde im Jahr 1915 freigegeben. Zu dieser Zeit existierte hier noch eine schön geschwungene Bogenbrücke mit seitlichen Torhäusern. Diese alte Brücke bekam ihren Spitznamen „Millionenbrücke“ wegen der immensen Baukosten von einer Million Reichsmark. Sie wurde am Ende des Zweiten Weltkrieges absichtlich zerstört, um den nachrückenden Alliierten die Verfolgung zu erschweren. Allerdings gelang das nur bedingt, denn die Engländer überquerten den bei Kriegsende leergelaufenen Kanal auf einer schnell errichteten Kastenbrücke.

Am Nassen Dreieck ist immer was los



Hinter der Brücke überqueren Sie die K38 und folgen am Wanderparkplatz vorbei der kleinen asphaltierten Straße Am Steinbruch. Kurz hinter dem Waldrand und einer Linkskurve gehen Sie rechts über Stufen bergan durch Mischwald. Bei einer Bank passieren Sie den etwas unscheinbaren Gedenkstein für Robert Kronfeld.



Gedenkstein Robert Kronfeld/Vogelflug

Der Gedenkstein gibt darüber Auskunft, dass der Wiener Segelflieger Robert Kronfeld (1904-1948) von diesem Punkt am 15. Mai 1929 den ersten Segelflug über eine Strecke von mehr als 100 km startete. Er flog nämlich genau 102,2 km weit (nach einem Bericht der Flugsportzeitung 1/1989). Das eigentlich Faszinierende an der Geschichte aber verschweigt der Stein: Kronfeld erreichte diese – für die damalige Zeit – extreme Weite, weil er als Erster die Thermik, aufsteigende

Luftmassen unter Cumuluswolken, ausnutzte. Bis dahin war man nur von Hang zu Hang geflogen und hatte die dortigen Hangaufwinde genutzt (☞ Seite 84), hier segelte Robert Kronfeld als Erster von „Wolke zu Wolke“. Er entdeckte das Vorhandensein von Thermik, weil er als Erster ein Variometer einsetzte, ein mechanisches Gerät, das die Steig- und Sinkgeschwindigkeit anzeigen kann.

Sie steigen auf dem Sandsteinrücken weiter leicht bergan und erreichen die Kuppe namens Riesenbecker Berg. Kurz dahinter finden Sie eine offene Kapelle mit einer Christusfigur ☩. Rechts gehen Sie weiter bis zur Aussichtsplattform „Schöne Aussicht“ ☩ ②.

Kreuzwegkapelle

Die Kapelle ist Teil eines Kreuzweges (Prozessionsweg), der heute als Wanderweg (Klosterweg) von der Riesenbecker Kalixtuskirche (☞ Riesenbeck) zum Kloster Gravenhorst bei Hörstel führt. Kreuzwege sollen an Jesus' letzten Weg erinnern, der als „Via Dolorosa“ (schmerzreiche Straße) vom Palast des Pontius Pilatus (Verurteilung) zum Berg Golgatha (Kreuzigung) führte. Verschiedene Stationen symbolisieren Begebenheiten auf diesem Weg. Die Kapelle hier repräsentiert als fünfte und letzte Station die Kreuzigung. Fünf Stationen sind eher selten, meist werden sieben oder vierzehn Stationen angelegt.

Aussichtsplattform Schöne Aussicht bei Riesenbeck



Index



*Abkürzung Südhangweg bei
Brochterbeck (Etappe 2)*



A

| | |
|-----------------|-----|
| Abreise | 18 |
| Altenbeken | 127 |
| Anreise | 18 |
| Antoniuskapelle | 107 |
| Ausrüstung | 18 |

B

| | |
|-----------------------|-----|
| Bachneunauge | 31 |
| Bad Driburg | 131 |
| Bad Iburg | 62 |
| Bedastein | 126 |
| Berlebeck | 114 |
| Besiedlungsgeschichte | 13 |
| Bevergern | 35 |
| Bielefeld | 96 |
| Bierbaums Nagel | 142 |
| Blankenrode | 147 |
| Bleikuhlen | 148 |
| Borgholzhausen | 75 |
| Brochterbeck | 50 |
| Bruder-Klaus-Kapelle | 46 |
| Brumleytal | 44 |
| Burg Ravensberg | 77 |

C

| | |
|---------------------|----|
| Canyon Blaue Lagune | 56 |
| Clever Schlucht | 78 |

D

| | |
|--------------------|-----|
| Dissen | 72 |
| Donoper Teich | 111 |
| Dören | 46 |
| Dörenther Klippen | 46 |
| Dortmund-Ems-Kanal | 37 |
| Dreikaiserstuhl | 49 |

E

| | |
|------------------------------|-----|
| Eggeweg | 122 |
| Eiserner Anton | 100 |
| Erdfall | 133 |
| Essentho | 150 |
| Etagen | 18 |
| Etagenübersicht | 11 |
| Europäischen Fernwanderweg 1 | 113 |
| Externsteine | 118 |

F

| | |
|---------|----|
| Fauna | 16 |
| Flora | 14 |
| Freeden | 70 |

G

| | |
|-------------|----|
| Galgenknapp | 58 |
| Geografie | 13 |
| Geologie | 14 |
| GPS | 19 |
| Groppe | 68 |

H

| | |
|----------------------|--------|
| Halle | 79, 82 |
| Hangaufwinde | 84 |
| Hankenüll | 72 |
| Hannover | 72 |
| Haselhuhn | 125 |
| Heine | 33 |
| Heine, Heinrich | 12 |
| Herbram-Wald | 134 |
| Hermann-Löns-Denkmal | 106 |
| Hermannsdenkmal | 112 |
| Hermannshöhen | 10 |
| Hermannsweg | 122 |
| Heuerlingskotten | 82 |
| Hilter | 71 |

| | |
|-------------------------|-----|
| Hockendes Weib | 46 |
| Holperdorp | 61 |
| Holzhausen-Externsteine | 115 |
| Horn-Bad Meinberg | 117 |
| Hörste | 108 |
| Hörstel | 38 |
| Hund | 24 |
| Hünenkapelle | 107 |

I

| | |
|---------------|-----|
| Ibbenbüren | 45 |
| Iburg | 129 |
| Informationen | 19 |

K

| | |
|-----------------|-----|
| Kaffeemühle | 82 |
| Kalkbuchenwald | 70 |
| Kleeberg | 56 |
| Krebsteich | 111 |
| Kreuzwegkapelle | 42 |
| Kumsttonne | 105 |

L

| | |
|-----------------------|-----|
| Landkarten | 19 |
| Leeden | 66 |
| Lengerich | 57 |
| Leopoldstal | 124 |
| Lichtenau-Kleinenberg | 143 |
| Lienen | 61 |
| Lippischen Velmerstot | 123 |
| Luisenturm | 73 |

M

| | |
|-----------------|----------|
| Marsberg | 152, 153 |
| Meditationsweg | 106 |
| Millionenbrücke | 40 |
| Mittellandkanal | 40 |

N

| | |
|---------------------|-----|
| Nadel | 145 |
| Nasses Dreieck | 39 |
| Naturparks | 16 |
| Nepomuk, Johannes | 30 |
| Neuenheerse | 137 |
| Noller Schlucht | 71 |
| Notruf | 21 |
| NSG Lienener Osning | 59 |
| NSG Schwarzbachtal | 145 |

O

| | |
|---------------|-----|
| Obermarsberg | 154 |
| Oerlinghausen | 103 |
| Oesdorf | 150 |
| Opferstein | 144 |

P

| | |
|-----------|-----|
| Pilgerweg | 132 |
| Preußen | 72 |

R

| | |
|-------------------|-----|
| Radfahrer | 21 |
| Rehbergtunnel | 128 |
| Reisezeit | 21 |
| Rethlager Quellen | 109 |
| Rheine | 27 |
| Riesenbeck | 43 |

S

| | |
|-----------------|-----|
| Sandebeck | 126 |
| Schai pers Pütt | 62 |
| Schwarzes Kreuz | 126 |
| Schwarzspecht | 72 |
| Schwedenschanze | 86 |
| Senne | 101 |
| Spannbrinkhütte | 71 |

| | | | |
|-------------|----|-----------|-----|
| Sparrenburg | 98 | Via Regia | 151 |
| Steinhagen | 86 | Vogelflug | 41 |

T

| | |
|-------------------------|--------|
| Tecklenburg | 52, 66 |
| Teufelsküche | 136 |
| Teutoburger-Wald-Verein | 89 |
| Teutoniaklippen | 142 |

U

| | |
|------------|----|
| Unterkunft | 22 |
| Updates | 23 |

V

| | |
|----------------|----------|
| Velmerstot | 122, 124 |
| Verkehrsmittel | 23 |
| Verpflegung | 23 |

W

| | |
|----------------------------|-----|
| Wacholderheide | 86 |
| Walther von der Vogelweide | 83 |
| Wanderrichtung | 24 |
| Wegbeschaffenheit | 24 |
| Wegmarkierungen | 25 |
| Wehdeberg | 71 |
| Werther | 83 |
| Willebadessen | 138 |
| Wurzelbuche | 102 |

Anzeige

freytag & berndt
www.freytagberndt.com
Besuchen Sie unsere Website

Nordrhein-Westfalen
North Rhine-Westphalia

Deutschland Nord
Germany North

Deutschland
Germany

Erhältlich auch in jeder gut sortierten Buchhandlung

NÜRNBERG · REGENSBURG · WIEN · BRÜNN · BUDAPEST



- ▷ Einleitung
- ▷ Reise-Infos von A bis Z
- ▷ Exakte Wegbeschreibung der 333 km langen Hermannshöhen von Rheine über Bielefeld nach Marsberg
- ▷ Informationen zu Besonderheiten am Weg
- ▷ Ausführlicher Index
- ▷ Praktische Griffmarken
- ▷ Einprägsame Symbole zur leichten Orientierung
- ▷ 19 farbige Kartenskizzen im Maßstab 1:100.000
- ▷ 12 farbige Höhenprofile
- ▷ 1 farbige, ausklappbare Übersichtskarte
- ▷ Haltbare PUR-Klebebindung
- ▷ Chlorfrei gebleichtes, FSC®-zertifiziertes Papier



4., überarbeitete Auflage 2019
 OutdoorHandbuch Band 164
 ISBN 978-3-86686-621-8
 € 12,90 [D]

