

OUTDOOR

Der Weg ist das Ziel

Hartmut Engel



Mallorca: GR 221

Route der Trockensteinmauern



GPS-Tracks
zum
Download

**Vorwort,
Der GR 221 – Ruta de Pedra en Sec**

Land und Leute

Reise-Infos von A bis Z

Der GR 221 in 13 Etappen

Index

*Ein Mauergecko hat es sich
auf einem Wegweiser gemütlich gemacht*



*Blick vom Pass Vermell auf Sa Dragonera und Sant Elm
(Etappe 1)*



Band 414

OutdoorHandbuch

Hartmut Engel

Mallorca: GR 221

Route der Trockensteinmauern

Mallorca: GR 221

Copyright Conrad Stein Verlag GmbH.
Alle Rechte vorbehalten.

Der Nachdruck, die Übersetzung, die Entnahme von Abbildungen, Karten, Symbolen, die Wiedergabe auf fotomechanischem Wege (z. B. Fotokopie) sowie die Verwertung auf elektronischen Datenträgern, die Einspeicherung in Medien wie Internet (auch auszugsweise) sind ohne vorherige schriftliche Genehmigung des Verlages unzulässig und strafbar.

Alle Informationen, schriftlich und zeichnerisch, wurden nach bestem Wissen zusammengestellt und überprüft. Sie waren korrekt zum Zeitpunkt der Recherche.

Eine Garantie für den Inhalt, z. B. die immerwährende Richtigkeit von Preisen, Adressen, Telefon- und Faxnummern sowie Internetadressen, Zeit- und sonstigen Angaben, kann naturgemäß von Verlag und Autor - auch im Sinne der Produkthaftung - nicht übernommen werden.

Der Autor und der Verlag sind für Lesertipps und Verbesserungen (besonders per E-Mail) unter Angabe der Auflagen- und Seitennummer dankbar.

Dieses OutdoorHandbuch hat 160 Seiten mit 56 farbigen Abbildungen sowie 19 farbigen Kartenskizzen im Maßstab 1:60.000, 18 farbigen Höhenprofilen und einer farbigen, ausklappbaren Übersichtskarte. Es wurde auf chlorfrei gebleichtem Papier gedruckt, in Deutschland klimaneutral hergestellt und transportiert und wegen der größeren Strapazierfähigkeit mit PUR-Kleber gebunden.



Dieses Buch ist im Buchhandel und in Outdoor-Läden erhältlich und kann im Internet oder direkt beim Verlag bestellt werden.

OutdoorHandbuch aus der Reihe „Der Weg ist das Ziel“, Band 414

ISBN 978-3-86686-545-7 2., überarbeitete Auflage 2019

© BASISWISSEN FÜR DRAUSSEN, DER WEG IST DAS ZIEL UND FERNWEHSCHMÖKER sind urheberrechtlich geschützte Reihennamen für Bücher des Conrad Stein Verlags

Text und Fotos: Hartmut Engel

Karten: Heide Schwinn und Manuela Dastig

Lektorat: Amrei Risse

Layout: Manuela Dastig

Gesamtherstellung: gutenberg beuys feindruckerei

Dieses OutdoorHandbuch wurde konzipiert und redaktionell erstellt vom:



Conrad Stein Verlag GmbH, Kiefernstr. 6, 59514 Welver,
 ☎ 023 84/96 39 12, ☎ FAX 023 84/96 39 13,
 ✉ info@conrad-stein-verlag.de,
 🌐 www.conrad-stein-verlag.de

Besuchen Sie uns bei Facebook & Instagram:

 www.facebook.com/outdoorverlag

 www.instagram.com/outdoorverlag

Titelfoto: Auf dem Weg zum Kap Gros ist der alte Karrenweg stellenweise noch gut erhalten (Etappe 8)

Inhalt

Vorwort	8
Der GR 221 – Ruta de Pedra en Sec (Route der Trockensteinmauern)	9
Land und Leute	14
Geografie	15
Inselrat	15
Klima	16
Flora und Fauna	17
Sprache	20
Mallorquinische Küche	22
Mallorcas historische Berufe	24
Reise-Infos von A bis Z	27
An- und Abreise	28
Ausrüstung	29
Diplomatische Vertretungen auf Mallorca	31
GPS-Track	31
Information	31
Kriminalität	31
Medizinische Versorgung	32
Notrufnummern	33
Öffnungszeiten	33
Radio	33
Regeln, Telefon	34
Touristensteuer	35
Unterkunft	35
Updates	38
Verkehrsmittel am Weg	38
Verpflegung	41
Wanderkarten	42
Wandern mit Kindern	42
Wandern mit Hunden	43

Routenbeschreibung – der GR 221 in 13 Etappen		44
Etappenübersicht		46
1. Port d'Andratx – Sant Elm	7,7 km	48
2. Sant Elm – Ses Fontanelles	13,0 km	55
3. Ses Fontanelles – Estellencs	13,2 km	62
4. Estellencs – Banyalbufar	6,7 km	69
5. Banyalbufar – Esporles	7,6 km	75
6. Esporles – Valldemossa	9,1 km	82
7. Valldemossa – Deià	12,6 km	91
8. Deià – Port de Sóller (Endhaltestelle Straßenbahn)	12,6 km	100
9. Port de Sóller – Sóller	5,7 km	109
10. Sóller – Tossals Verds	19,7 km	116
11. Tossals Verds – Lluc	13,6 km	131
12. Lluc – Pollença	17,7 km	139
13. Pollença – Port de Pollença	6,6 km	150
Index		156

**Besuchen Sie uns doch einmal auf
unserer Homepage.**

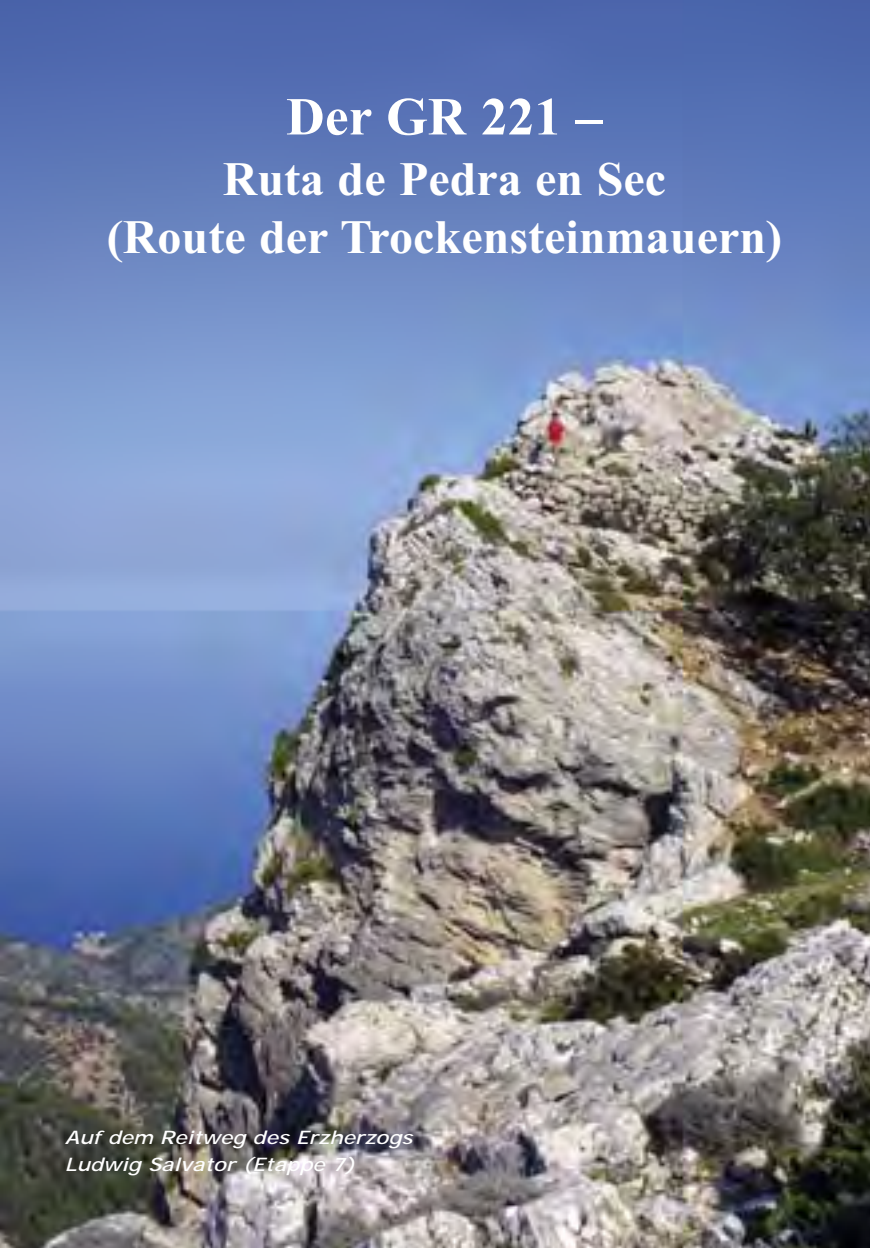
Dort finden Sie ...

- ... aktuelle Updates zu diesem OutdoorHandbuch und zu unseren anderen Reise- und OutdoorHandbüchern,
- ... Zitate aus Leserbriefen und Presseartikeln,
- ... interessante Links,
- ... unser komplettes und aktuelles Verlagsprogramm, auch zum Download & viele interessante Sonderangebote für Schnäppchenjäger.

www.conrad-stein-verlag.de



Der GR 221 – Ruta de Pedra en Sec (Route der Trockensteinmauern)

A photograph of a rocky mountain peak under a clear blue sky. A person wearing a red shirt is standing on the summit. The sea is visible in the background to the left. The foreground shows the rugged, layered rock formations of the mountain.

*Auf dem Reitweg des Erzherzogs
Ludwig Salvator (Etappe 7)*

Der GR 221, die Ruta de Pedra en Sec, führt von Port d'Andratx im Südwesten bis nach Port de Pollença im Nordwesten durch die gesamte Serra de Tramuntana. Das gewaltige Gebirge im Westen Mallorcas mit Höhen bis zu 1.436 m ist so ganz anders, als die gängigen Klischees über Mallorca vermuten lassen. Hier findet man noch kleine, ursprüngliche Dörfer sowie abgeschiedene Wanderwege und -pfade in einsamer, teilweise noch unberührter Natur, weit weg vom „Ballermann-6-Image“ vieler Touristenorte an den Küsten. Das sich über 90 km an der Westküste erstreckende Gebirge wird von vielen Mallorquinern liebevoll als „Insel auf der Insel“ bezeichnet. Und als solche kann man die Serra durchaus verstehen, hat sich hier doch durch die Unzugänglichkeit in vielen Regionen das alte Mallorca erhalten können. Das gilt nicht nur für Natur und Landschaft, sondern auch für zahlreiche historische Zeugen menschlicher Besiedelung, wie z. B. die Trockensteinmauern, denen Sie auf Schritt und Tritt entlang des GR 221 begegnen und die dem Fernwanderweg seinen Namen eingebracht haben (Ruta de Pedra en Sec = Route der Trockensteinmauern). Die Kombination aus kulturellem Erbe und Natur und Landschaft hat dazu geführt, dass die Serra de Tramuntana 2011 von der UNESCO zum Welterbe erklärt wurde.

Der GR 221 ist je nach gewählter Variante um die 145 km lang. Die Route führt zu den interessantesten und sehenswertesten Orten der Tramuntana, seien es nun Dörfer oder Städte wie Banyalbufar, Valldemossa, Deià, Sóller oder Port de Pollença, sakrale Bauten wie das weltberühmte Kloster Lluc oder Naturschönheiten wie die höchsten Gipfel der Insel, atemberaubende Pässe, fruchtbare Täler und Ebenen sowie Fels- und Sandstrände.

Die Ruta de Pedra en Sec ist kein Weg für Spaziergänger, sondern ein anspruchsvoller Bergwanderweg, der auf einigen Abschnitten Trittsicherheit, etwas Schwindelfreiheit und manchmal auch Orientierungssinn verlangt. An einigen wenigen Stellen müssen an kurzen, leichten Kletterstellen auch die Hände zu Hilfe genommen werden. Einige Etappen sind relativ lang. Verbunden mit größeren Steigungen setzen sie eine gewisse Grundkondition voraus. Aber keine Angst: Jeder durchschnittlich fitte Wanderer, der nicht unter extremer Höhenangst leidet, wird die Route, die zu den schönsten Wanderwegen im Mittelmeerraum gehört, problemlos bewältigen können.

Immer wieder werde ich gefragt, welche denn die schönsten Etappen sind. Eigentlich kann ich dann nur antworten: der Weg in seiner Gesamtheit, bis auf die letzte Etappe würde ich keine missen wollen. Wer aber wirklich keine Zeit hat, den ganzen Weg zu wandern, dem seien folgende Abschnitte bzw. Etappen besonders empfohlen:

A photograph of a cormorant perched on a dark, jagged rock in the foreground. The bird is facing right, looking out over a vast expanse of blue ocean. In the background, white-capped waves are breaking, creating a stark contrast with the deep blue water. The overall scene is a coastal landscape with a focus on the bird and the sea.

Land und Leute

Kormorane sind an Mallorcas Küste häufige Vögel

Geografie

Mallorca ist die größte Insel der autonomen spanischen Provinz der Balearen, zu der noch Menorca, Ibiza, Formentera sowie einige kleinere Eilande gehören. Die Inseln sind die Fortsetzung der Beltischen Kordilleren, auch Andalusisches Faltengebirge genannt, im Südosten Spaniens. Ihr Alter wird auf etwa 300 Millionen Jahre geschätzt.

Die Gesamtfläche der Inselgruppe beträgt etwa 5.000 km², wovon Mallorca einen Anteil von 3.700 km² hat. Sie ist damit etwas größer als das Saarland. Die Insel liegt 170 km vor der spanischen Küste. Ihre größte Ost-West-Ausdehnung beträgt ca. 100 km, die größte von Süden nach Norden etwas weniger als 80 km. Knapp 900.000 Einwohner leben auf der Insel, davon fast die Hälfte in der Hauptstadt Palma.

Von den Höhen des Gebirges im Nordwesten kann man deutlich die landschaftliche Dreiteilung der Insel erkennen: Im Nordwesten bildet die über 1.400 m hohe Serra de Tramuntana eine geschlossene Bergkette, die bis ans Meer heranreicht. Dieser Gebirgszug bedeckt etwa ein Viertel der Fläche der Insel. Zahlreiche Gipfel überschreiten die 1.000-m-Marke. Mit 1.436 m ist der Puig Major der höchste Gipfel Mallorcas.

An der Südostküste der Insel verläuft ein weiterer Höhenzug, die Serra de Llevant, die allerdings nur eine Höhe von knapp 600 m erreicht. Dazwischen liegt die weite, mehr oder weniger flache Ebene Llanura del Centro. Dieses Tiefland, das zum größten Teil aus Meeresablagerungen, verwittertem Material der beiden Küstengebirge und aus Afrika herübergewehten, rötlichen Sanden besteht, ist mit seinen fruchtbaren Böden das Herzstück der mallorquinischen Landwirtschaft.

Inselrat

Nur wenige können mit dem im Zusammenhang mit Mallorca immer wieder auftauchenden Begriff „Inselrat“ (*Consell de Mallorca*) etwas anfangen. Deshalb soll er hier kurz erläutert werden, ohne im Detail auf die verwaltungsmäßige Gliederung Spaniens einzugehen.


Das Königreich ist in 17 sogenannte Autonome Gemeinschaften (*Comunidades Autónomas*) aufgeteilt, die bestimmte, nicht für alle Gemeinschaften gleiche Kompetenzen in der Gesetzgebung und im Vollzug haben. Eine dieser Gemeinschaften sind die Balearen, zu denen neben Mallorca und Menorca sowie der kleinsten bewohnten Insel Cabrera auch die Pityusen Ibiza und Formentera und

Reise-Infos von A bis Z



*Auf Stiegen, wie hier bei La Trapa, werden Mauern
und Zäune überquert (Etappe 2)*




An- und Abreise

 Die An- und Abreise erfolgt in der Regel auf dem Luftweg. Der internationale Flughafen Son Sant Joan wird von vielen Airlines angefliegen. Von fast allen internationalen Flughäfen in Deutschland, Österreich und der Schweiz gibt es Direktflüge zum drittgrößten Flughafen Spaniens. Einige Fluggesellschaften bieten sogar einen Shuttle-Betrieb mit Abflügen in einem 2- oder 3-Stunden-Takt an. Vom Flughafen erreichen Sie Ihren Ausgangspunkt am GR 221 mit Bus, Bahn oder Taxi (☞ Kapitel „Verkehrsmittel am Weg“).

Wer nicht auf die Ferien angewiesen ist, der kann den Hin- und Rückflug schon für deutlich unter € 100 bekommen. Da die Airlines in der Regel nur ein begrenztes Kontingent an billigen Tickets anbieten, sollten Sie möglichst früh buchen, wenn Sie wirklich preisgünstig fliegen wollen. Beachten Sie aber auch, dass bei einigen Fluggesellschaften die Flugpreise ohne Aufgabegepäck angegeben werden. Wollen Sie Reisegepäck mitnehmen, fallen bei diesen Airlines zusätzlich zum reinen Flugpreis teilweise hohe Zusatzkosten an. Manche Gesellschaften verlangen auch Gebühren für „besondere“ Leistungen, wie z. B. eine Sitzplatzreservierung.

Im Zeitalter von Internet und Smartphone hat sich auch beim Check-in einiges verändert. Alle Fluggesellschaften reduzieren mehr und mehr den Service am Flughafen und drängen den Reisenden, an Automaten selbst einzuchecken. Das geht so weit, dass einige Airlines keinen Check-in am Flughafen mehr anbieten – oder nur zu einem hohen Extrapreis. Hier müssen Sie vor der Reise im Internet einchecken und Ihre Bordkarte ausdrucken oder auf dem Smartphone bereitstellen.

Ohne Anspruch auf Vollständigkeit werden im Folgenden einige Fluggesellschaften genannt, mit denen Sie aus Deutschland, Österreich und der Schweiz nach Mallorca fliegen können. Bitte beachten Sie, dass diese Aufstellung nur eine Momentaufnahme ist, sich Abflug- und Zielflughäfen einzelner Airlines schnell ändern können und manche Strecken nur zu bestimmten Jahreszeiten bedient werden.

- ◆ Easyjet,  www.easyjet.com, Flüge von zahlreichen Flughäfen in Deutschland sowie Basel und Genf
- ◆ edelweiss,  www.flyedelweiss.com, Flüge nach Mallorca ab Zürich
- ◆ Eurowings,  www.eurowings.com, Flüge von zahlreichen Flughäfen in Deutschland, Österreich und der Schweiz

A hiker with a yellow backpack is climbing a steep, rocky mountain trail. The hiker is wearing a blue shirt and dark shorts. The trail is marked with red and white paint on the rocks. The background shows a blue sky and green trees.













Routenbeschreibung – der GR 221 in 13 Etappen

Die leichte Kletterstelle auf dem Weg nach La Trapa ist mit Seilen gesichert (Etappe 2)

Naturschutz gestellt. Heute bietet die unbewohnte Insel vielen Pflanzen und Tierarten einen ungestörten Lebensraum und ist Rückzugsgebiet seltener und vom Aussterben bedrohter Arten. Die Schiffe legen am kleinen Anleger am Ende der Flaniermeile ab.

2. Sant Elm – Ses Fontanelles

↻ 13,0 km, ↑ 660 m, ↓ 380 m, ⬆ 1-465 m, ⌚ ca. 4 Std.

0,0 km	⬆ 1 m	Sant Elm        
3,2 km	⬆ 275 m	Kletterstelle
3,3 km	⬆ 295 m	Aussichtspunkt 
3,6 km	⬆ 265 m	La Trapa   
5,7 km	⬆ 450 m	Mirador d'en Josep Sastre  
7,3 km	⬆ 355 m	Jagdhütte Ses Basses 
8,9 km	⬆ 395 m	Pass Ses Pedrisses 
10,6 km	⬆ 355 m	Coll de sa Gramola 
13,0 km	⬆ 281 m	Ses Fontanelles   

Die Etappe verläuft zum größten Teil auf guten Waldwegen, Schotterpisten und Pfaden, am Ende über etwas mehr als 2 km entlang einer Hauptstraße. Bis kurz vor La Trapa wandern Sie in schattigem Wald, danach finden Sie kaum noch Schatten. Unterwegs bieten sich immer wieder schöne Ausblicke auf die Insel Sa Dragonera.

Auch in La Trapa finden Sie einen exzellenten Aussichtspunkt, der nur noch von dem am Mirador d'en Josep Sastre übertroffen wird. Der Abschnitt von La Trapa bis nach Ses Basses gehört zu den schönsten des GR 221.

Der Weg ist bis auf eine kurze, einfache Kletterstelle leicht. Schwindelfreiheit und Trittsicherheit sind nicht erforderlich. Er ist mit roten Farbpunkten und Pfeilen, Steinmännchen und stellenweise mit Wegweisern markiert, ab Ses Basses als GR 221.



Am Zielort gibt es nur eine Unterkunft, daher unbedingt rechtzeitig reservieren!

Die zweite Etappe beginnt an der Bushaltestelle am Strand von Sant Elm. Gehen Sie auf der Fußgängerstraße (Avinguda Jaume I) Richtung Nordwesten.



Entlang von Geschäften, Restaurants, Eisdielen und mehreren schönen Aussichtspunkten mit Blick auf die kleine Felseninsel Es Pantaleu und nach Sa Dragonera erreichen Sie in einer Rechtskurve einen kleinen Platz oberhalb des Anlegers, von dem die Ausflugsboote nach Sa Dragonera ablegen. Folgen Sie weiter dem Weg an der Küste entlang, der einen Bogen macht und am Ende auf die Straße Cala en Basset trifft. Dort gehen Sie links in die Straße Cala en Basset und folgen ihr in das nördliche Viertel S'Algar, einst eine kleine Fischersiedlung.

Gleich hinter der Brücke über den meist ausgetrockneten Bach d'en Marcó halten Sie sich rechts, überqueren den Platz Mossèn Sebastià Grau (🚏 Bushaltestelle) und folgen dahinter der Avinguda de la Trapa vorbei an einem Spiel- und Sportplatz. Dahinter können Sie eine alte Windmühle sehen.

In der Linkskurve der Straße gehen Sie weiter geradeaus, zunächst immer noch auf Asphalt in einen Nadelwald hinein. Sie wandern durch ein Gebiet, das vor vielen Jahren als Wohngebiet geplant war und durch diese Straße erschlossen wurde. Bis heute ist es aber nicht zu einer Bebauung gekommen.

Bald endet der Asphalt und Sie wandern auf einem breiten Forstweg parallel zum Bett des Baches d'en Marcó in nördliche Richtung weiter, bis Sie an dem verlassenen Haus Can Tomevi an eine Kreuzung gelangen. Hier verlassen Sie die Schotterpiste, die nach rechts schwenkt, und gehen geradeaus weiter auf einem Pfad durch schattigen Kiefernwald.

Etwa 200 m hinter der Kreuzung Can Tomevi gelangen Sie an eine breite Schotterpiste, die Sie etwas rechts versetzt überqueren.

Halten Sie sich nun an die Steinmännchen sowie die roten Punkte und Pfeile, die den Pfad in kurzen Abständen markieren. Sie wandern steiler bergauf, immer noch durch schönen, dichten Kiefernwald. Etwa 300 m hinter der Schotterpiste schwenkt der Pfad nach Norden. Hier heißt es ein wenig aufpassen, denn auch

2a + Var. A

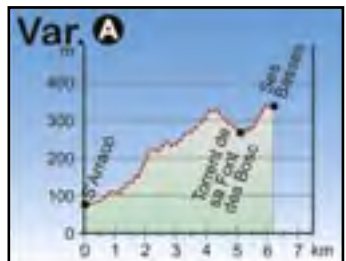


nach rechts führt ein Pfad und die Markierung ist etwas verwirrend. Halten Sie sich hier unbedingt links aufwärts.

Sie steigen weiter aufwärts und plötzlich öffnet sich ein grandioser Blick auf Sa Dragonera. Beim weiteren Aufstieg werden Sie für die Mühen immer wieder mit fantastischen Ausblicken belohnt.

Der Pfad verlässt dann den Wald und in offenem Gelände haben Sie noch einen kurzen steilen Abschnitt zu bewältigen. An seinem Ende wartet eine leichte **Kletterstelle** auf Sie, die aber nur sehr kurz und mit einem Seil gesichert ist.

Hinter der Kletterstelle haben Sie nach wenigen Schritten die vorerst höchste Stelle erreicht. Hier betreten Sie das Naturschutzgebiet. Vor Ihnen liegt das Tal Sant Josep, in dem das Trappistenkloster errichtet wurde, und zurück blicken Sie erneut auf Sa Dragonera. Ein wunderbarer **Aussichtspunkt**.



Index

*Der GR 221 führt rechts am markanten Es Castellet vorbei.
(Etappe 3)*



A			
Abreise	28	Esporles	80
Alaró	129	Estellencs	67
Anreise	28	Etappenübersicht	46
Ärzte	32	F	
Ausrüstung	29	Fauna	19
B		Finca Binifaldó	143
Banyalbufar	73	Finca Coma d'en Vidal	66
Biniaraix	119	Finca Es Rafal	72
C		Finca Planícia	71
Cala Deià	102	Finca Ses Fontanelles	61
Campan	37	Finca Son Cabaspre	83
Cap Gros	105	Finca Son Coll	103
Casa de Neu de Son Macip	136	Finca Son Marc	145
Coll de L'Ofre	123	Finca Son Mico	104
Coll de Llis	127	Finca Son Serralta de Dalt	70
Coll de Pi	77	Flora	17
Coll de Sa Basseta	83	Font de Muntanya	144
Coll de sa Gramola	61	Font de na Llambies	87
Coll de Sant Jordi	85	Font de Na Rupit	92
Coll de Vent	50	Font de S'Obi	72
Coll des Coloms	125	Font de Ses Tosses d'En Gallina	132
Coll des Pedregaret	143	Font des Noguer	124
Coll des Pi	66	Font des Polls	93
Coll des Prat	133	Font des Prat	132
Coll des Quer	65	Font Ses Rotes	97
Coll des Telègraf	134	Forn de Calç	93
Coll Pelat	142	G	
Coma des Ases	128	Geografie	15
Cúber	123	Gorg Blau	123
D/E		GPS-Track	31
Deià	97	GR 221	9, 45
Erdbeerbaum	77	H	
Es Capdellà	68	Hotels	36
		Hunde	43

I			
Information	31	Pass Gran	64
Inselrat	15	Pass Ses Pedrisses	60
J		Pensionen	36
Jagdhütte Ses Basses	60	Pla de S'Aljub	84
K		Planes d'En Cabrit	64
Kalkbrenner	26	Pollença	147
Kinder	42	Pont de Sa Cala	102
Klima	16	Pont de Sa Turbina	80
Köhler	25	Pont Romà	146
Kriminalität	31	Port d'Andratx	48
Küche	22	Port de Pollença	151
L		Port de Sóller	106, 109
La Trapa	58	Potada des Cavall	79
Les Cases Velles	127	Puig d'En Galileu	134
Lluc	136	Puig de Massanella	134
M/N		Puig Gros	95
Markierung	12	R	
Mietwagen	40	Racó Perdut	95
Mirador d'en Josep Sastre	60	Refugi	37
Mobilfunk	35	Refugi de Muleta	105, 111
Mola de Sa Comuna	86	Refugi del Pont Romà	146
Myrten	78	Refugi Son Amer	140
Notrufnummern	33	Refugi Tossals Verds	128
O		Regeln	34
Öffnungszeiten	33	Reisedauer	12
Orient	129	Reisezeit	12
P		Ruta de Pedra en Sec	9
Pas d'En Ponça	65	S	
Pas Vermell	52	S'Arracó	62
Pass Coll d'En Galileu	134	S'Era des Moro	78
		S'Ermitta	142
		Sa Granja	79
		Sant Elm	54
		Schneesammler	26
		Serra de Tramuntana	8

Ses Fontanelles	61	V	
Sóller	112	Vall d'En Marc	145
Son Sanutges	76	Valldemossa	88
Sprache	20	Verkehrsmittel	38
Straßenbahn	40	Verpflegung	41
		Voltes d'En Galileu	135
T			
Taxi	40	W	
Telefon	34	Wanderkarten	42
Torrent d'en Roig	76	Wanderrichtung	13
Touristensteuer	35		
Trockenmaurer	24		
U			
Unterkunft	35		
Updates	38		

Anzeige

**WANDERN
OHNE GEPÄCK!**

INDIVIDUELLE WANDERREISEN
IN GANZ EUROPA.

Jetzt
KATALOG!
bestellen

EUROHIKE
WANDERREISEN

Infoline (gratis aus DE): 0800 58 89 718
Tel. +43 (0)6229 7444-161 - www.eurohike.at



- ▷ Der GR 221 –
Ruta de Pedra en Sec –
Route der Trockensteinmauern
- ▷ Land und Leute
- ▷ Reise-Infos von A bis Z
- ▷ Ausführliche Beschreibung
des 145,8 km langen GR 221
von Port d'Andratx nach
Port de Pollença
- ▷ Mit Varianten und alternativen
Einstiegsmöglichkeiten
- ▷ Ausführlicher Index
- ▷ Praktische Griffmarken
- ▷ Einprägsame Symbole
- ▷ 19 farbige Kartenskizzen im
Maßstab 1:60.000
- ▷ 18 farbige Höhenprofile
- ▷ 1 farbige, ausklappbare
Übersichtskarte
- ▷ Haltbare PUR-Klebebindung
- ▷ Chlorfrei gebleichtes,
FSC®-zertifiziertes Papier



2., überarbeitete Auflage 2019
OutdoorHandbuch Band 414
ISBN 978-3-86686-545-7
€ 12,90 [D]

