

OUTDOOR

Der Weg ist das Ziel

Raimund Joos



Portugal Spanien: Jakobsweg
Caminho Português
von Porto nach Santiago und Finisterre



Tipps für Radpilger 



Vorwort, Einleitung,
Reise-Infos von A bis Z

Neuere Küstenvariante in Portugal bis Caminha
und zurück zum traditionellen Weg nach Valença

Traditioneller zentraler Weg in Portugal

Der Caminho Português
in Spanien

Der Weg nach Finisterre,
Kleiner Sprachführer & Index

Santiagoño do Monte (rj)



Ponte de Lima (📍 Seite 137) (sv)



Band 185

OutdoorHandbuch

Raimund Joos

**Portugal Spanien: Jakobsweg
Caminho Português
von Porto nach Santiago und Finisterre**

Portugal Spanien: Jakobsweg

Copyright Conrad Stein Verlag GmbH.
Alle Rechte vorbehalten.

Der Nachdruck, die Übersetzung, die Entnahme von Abbildungen, Karten, Symbolen, die Wiedergabe auf fotomechanischem Wege (z. B. Fotokopie) sowie die Verwertung auf elektronischen Datenträgern, die Einspeicherung in Medien wie Internet (auch auszugsweise) sind ohne vorherige schriftliche Genehmigung des Verlages unzulässig und strafbar.

Alle Informationen, schriftlich und zeichnerisch, wurden nach bestem Wissen zusammengestellt und überprüft. Sie waren korrekt zum Zeitpunkt der Recherche.

Eine Garantie für den Inhalt, z. B. die immerwährende Richtigkeit von Preisen, Adressen, Telefon- und Faxnummern sowie Internetadressen, Zeit- und sonstigen Angaben, kann naturgemäß von Verlag und Autor - auch im Sinne der Produkthaftung - nicht übernommen werden.

Der Autor und der Verlag sind für Lesertipps und Verbesserungen (besonders per E-Mail) unter Angabe der Auflagen- und Seitennummer dankbar.

Dieses OutdoorHandbuch hat 256 Seiten mit 62 farbigen Abbildungen sowie 53 farbigen Kartenskizzen im Maßstab 1:100.000, 48 farbigen Höhenprofilen und einer farbigen, ausklappbaren Übersichtskarte. Es wurde auf chlorfrei gebleichtem, FSC®-zertifiziertem Papier gedruckt, in Deutschland klimaneutral hergestellt und transportiert und wegen der größeren Strapazierfähigkeit mit PUR-Kleber gebunden.



Dieses Buch ist im Buchhandel und in Outdoor-Läden erhältlich und kann im Internet oder direkt beim Verlag bestellt werden.

OutdoorHandbuch aus der Reihe „Der Weg ist das Ziel“, Band 185

ISBN 978-3-86686-525-9

12., überarbeitete Auflage 2019

© BASISWISSEN FÜR DRAUSSEN, DER WEG IST DAS ZIEL und FERNWEHSCHMÖKER sind urheberrechtlich geschützte Reihennamen für Bücher des Conrad Stein Verlags

Text: Raimund Joos

Fotos: Raimund Joos (rj), Rita Nitz (rn), Stefan Vossemer (sv), Rainer Köfferlein (rk), Silvia Schubert (ss), Ingeborg Käthner (ik) und Jose Flores (jf)

Karten: Heide Schwinn

Lektorat: Amrei Risse und Kerstin Becker

Layout: Manuela Dastig und Anna-Lena Ebner

Gesamtherstellung: gutenberg beuys feindruckerei



Dieses OutdoorHandbuch wurde konzipiert und redaktionell erstellt vom:

Conrad Stein Verlag GmbH, Kiefernstr. 6, 59514 Welver,

☎ 023 84/96 39 12, ☎ 023 84/96 39 13,

✉ info@conrad-stein-verlag.de,

🌐 www.conrad-stein-verlag.de

Besuchen Sie uns bei Facebook & Instagram:

 www.facebook.com/outdoorverlag

 www.instagram.com/outdoorverlag

Titelfoto: Pilgerin an einem Kornspeicher in Pontesampaio (rk)

Inhalt

Vorwort	9
Einleitung	10
Geschichte und Gegenwart der Pilgerreise nach Santiago	10
Zur Geschichte des Caminho Português	11
Der Caminho Português heute.....	12
Anregungen zur Planung des Weges	15
Gründe für die Pilgerschaft.....	15
Die Jakobusmuschel.....	17
Der katholische Pilgerausweis – der Credencial	18
Compostelas und Pilgerleistungszeugnisse	20
Der Pilgerstab.....	23
Das heilige Jahr.....	23
Reise-Infos von A bis Z	24
An- und Abreise	25
Ausrüstung.....	26
Diplomatische Vertretungen; Einkaufen	29
Erste Hilfe	30
Essen und Trinken	30
Etappen, Etappenlänge, Gesamtkilometer und Höhenprofil	32
Geld	32
Information.....	33
Klima und Reisezeit	34
Landkarten und GPS	35
Medizinische Versorgung	36
Notruf; Post	36
Radfahrer	37
Sprache.....	38
Telefonieren, Internet und Handyabstinenz.....	39
Unterkunft.....	40
Wegmarkierungen und Ortsnamen	42
Neuere Küstenvariante in Portugal bis Caminha und zurück zum traditionellen Weg nach Valença	43
Portugal ... und seine lieben Menschen	44
Der neuere Küstenweg und der traditionelle zentrale Weg.....	55
<i>Zwei Varianten für die ersten Tage</i>	55

Weg an der Küste:	260,9	
Porto (Kathedrale) – Angeiras/Labruge	23,5 km.....	237,456
Angeiras/Labruge – Vila Chã	2,3 km.....	235,164
Vila Chã – Vila do Conde	7,2 km.....	227,965
<i>Zwei Wege bis zur spanischen Grenze bei Valença</i>		67
<i>Wege zurück zum traditionellen Weg im Landesinneren</i>		70
Vila do Conde – Rates.....	13,2 km	70
<i>Weiterer Küstenweg ab Vila do Conde</i>		74
Vila do Conde (Ortseingang) – Póvoa da Varzim	4,5 km.....	223,474
Póvoa da Varzim – Rio Alto	10,3 km.....	213,176
Rio Alto – Fão.....	6,9 km.....	206,678
Fão – Esposende – Marinhas.....	6,6 km.....	199,679
Marinhas – Castelo do Neiva.....	7,9 km.....	191,781
Castelo do Neiva – Viana do Castelo (Ortseingang)	12,3 km.....	179,483
Viana do Castelo – Paçó.....	11,6 km.....	167,888
Paçó – Caminha.....	18,3 km.....	149,593
Caminha – Vila Nova de Cerveira	14,2 km.....	135,399
Vila Nova de Cerveira – Valença.....	15,3 km.....	120,0106

Traditioneller zentraler Weg in Portugal **240,9** **111**

Direkter Weg: Porto – Vairão – Vilarinho	26,3 km.....	214,6112
Vilarinho – Rates	11,0 km.....	203,6118
Rates – Barcelinhos/Barcelos	16,9 km.....	186,7121
Barcelos – Portela de Tamel	9,2 km.....	177,5130
Portela de Tamel – Navio – Vitorino dos Piães	12,0 km.....	165,5132
Vitorino dos Piães – Sobreiro – Ponte de Lima	12,3 km.....	153,2135
Ponte de Lima – Labruja – Rubiães	17,6 km.....	135,6140
Rubiães – Fontoura – Pedreira	10,3 km.....	125,3146
Pedreira – Valença	5,3 km.....	120,0149
Valença – Tui	3,4 km.....	116,6153

Der Caminho Português in Spanien **155**

Spanien/Galicien		156
Tui – O Porriño	17,3 km.....	99,3160
O Porriño – Veigadaña	3,1 km.....	96,2167
Veigadaña – Mos	2,6 km.....	93,6168
Mos – Padrón – Redondela	9,8 km.....	83,8169
Redondela – Cesantes	2,7 km.....	81,1173

Cesantes – Arcade	3,7 km.....	77,4	174
Arcade – Pontevedra	12,4 km.....	65,0	176
Pontevedra – Portela (Abzweig zur Herberge)	10,4 km.....	54,6	184
Portela – Brialllos	7,1 km.....	47,5	187
Brialllos – Tivo	3,0 km.....	44,5	189
Tivo – Caldas de Reis	1,9 km.....	42,6	189
Caldas de Reis – O Pino (Valga)	9,4 km.....	33,2	191
O Pino (Valga) – Pontecesures (Ortsausgang)	6,5 km.....	26,7	193
Pontecesures (– Herbón) – Padrón	2,4 km.....	24,3	195
Padrón – Vilar/A Escravitude/Cruces	6,9 km.....	17,4	201
A Escravitude/Cruces – Teo (Rúa de Francos)	4,0 km.....	13,4	204
Teo – Santiago	13,4 km	0,0	205
Rückreise			223

Der Weg nach Finisterre **89,5** 224

Santiago de Compostela – Negreira	22,1 km	67,4	227
Negreira – Piaxe (A Pena)	7,5 km.....	59,9	230
Piaxe (A Pena) – Vilaserío	5,2 km.....	54,7	230
Vilaserío – Santa Mariña	8,2 km.....	46,5	233
Santa Mariña – Lago	5,1 km.....	41,4	234
Lago – Ponte Oliveira	4,2 km.....	37,2	235
Ponte Oliveira – Olveiroa	2,2 km.....	35,0	235
Olveiroa – Logoso/Hospital de Logoso	5,1 km.....	29,9	236
Hospital de Logoso – Cée (Ortsausgang)	15,0 km.....	14,9	237
Cée – Corcubión (Ortsausgang)	2,1 km.....	12,8	240
Corcubión – Fisterra.....	9,4 km	3,5	242
Fisterra – Kap Finisterre.....	3,4 km	0,0	247

Kleiner Sprachführer 248

Index 252

Anzeige

Gute Reise
Gute Karten




MapFox.de


Landkarten weltweit

Reise-Infos von A bis Z

Obelisk auf dem Weg nach Lavra (rj)


An- und Abreise




 Das schnellste, bequemste und auch billigste Transportmittel zum Caminho Português und zurück stellt wohl das Flugzeug dar. So fliegt Ryanair die Flughäfen Porto und Santiago an. Wenn Sie frühzeitig buchen, wartet **Ryanair** mit den günstigsten Flügen von zahlreichen deutschen Flughäfen nach Porto und Santiago auf. Auf den Homepages der Abflugflughäfen finden sich zum Glück einige Links zu Airportbussen. **Easy Jet** und die spanische Fluglinie **Iberia** sowie weitere Fluglinien fliegen ebenfalls von Deutschland nach Spanien und Portugal.

Auch die Seiten  www.rome2rio.com und www.goeuro.de können wertvolle Anregungen zur Planung der Reise bieten, wenngleich diese Suchmaschinen längst nicht alle Bus- und Zugverbindungen „kennen“ und auch keine Verbindung von Ryanair vermitteln.

Um vom Flugplatz Portos in die Innenstadt zu gelangen, bietet sich sowohl der Bus als auch die S-Bahn an. Der Bus 3M fährt stündlich in ca. 30 Minuten für € 1,95 bis ins Stadtzentrum nahe der Touristeninformation. Wollen Sie zu den hier im Buch beschriebenen Pensionen, sind jedoch die Buslinien 601 und 602 zu empfehlen, die ca. 40 Minuten bis zur Endstation Cordoaria fahren, die in der Nähe des Buchladens Lello liegt (☞ Punkt 12 im Stadtplan auf S. 53). Die Fahrt mit der S-Bahn kostet € 2,60 (plus evtl. € 0,50 Magnetkartenkaufpreis). Auch sie fährt alle 20 Min. in 30 Min. z. B. zur Haltestelle Trindade, die 200 m nördlich der Touristeninformation liegt (☞ Stadtplan).

☺ Bedenken Sie bei Ihrer Anreise, dass in Portugal und Großbritannien die Uhr im Vergleich zu Deutschland und Spanien eine Stunde nachgeht.

 Die wohl teuerste und zudem auch noch sehr zeitaufwendige Methode, nach Portugal zu gelangen, ist die Zugreise. Schon allein die genaue Vorplanung der Zugverbindungen, die notwendig ist, da zum Teil reserviert werden muss, ist kompliziert.

 Unkomplizierter, billiger und ökologisch verträglich, dabei aber genauso zeitaufwendig wie eine Bahnreise ist die Anfahrt mit dem Bus. Eurolines ( www.eurolines.de, ☎ 061 962 078-501) fährt in Zusammenarbeit mit europäischen Partnern regelmäßig von verschiedenen deutschen Städten nach Porto. Die regulären Kosten für eine Fahrt von Frankfurt nach Porto betragen ca. € 140 für die einfache und ca. € 210 für die doppelte Strecke. Für Frühbucher, Rentner und Studenten sind auch Vergünstigungen möglich. Das Martyrium der Reise in den nicht immer sehr geräumigen Bussen dauert mindestens 34 Std. und ist daher für Erholungssuchende nicht wirklich zu empfehlen. Auch Flixbus ( www.flixbus.de) bietet Busverbindungen für diese Strecke an und warnt dabei

Neuere Küstenvariante in Portugal bis Caminha und zurück zum traditionellen Weg nach Valença



*Unterwegs nach Paço
(empfohlener Weg entlang des Meeres an der Küstenvariante) (rj)*

Angeiras/Labruge – Vila Chã

2,3 km

↔ *Bis Vila Chã geht es den gelben Pfeilen folgend über Pisten und Holzwege weiter entlang des Meeres.*

👉 **Achtung:** Hier finden sich evtl. irritierende Pfeile. Am Ende des eben genannten Parkplatzes gehen Sie also, wenn Sie weiter dem hier beschriebenen Küstenweg folgen wollen, geradeaus weiter auf einen Holzweg. Nach 700 m, die zuletzt bergauf verlaufen, haben Sie bei S. Paio einen Aussichtspunkt erreicht. Es geht einige Treppen hinab zum Strand (🚲 Radfahrer tragen ihr Rad hier).

① **S. Paio.** Hier am Strand befanden sich einst prähistorische Siedlungen. Einige erklärende Darstellungen finden Sie auf hier aufgestellten Schaubildern, die teilweise auch in Englisch verfasst sind.

🚶 Sie folgen dem Holzweg immer weiter an zwei Bars vorbei und teilweise an der Straße entlang, bis er nach 1 km bei einer weiteren Bar in der sympathischen Ortschaft **Vila Chã** 🏠 ↩️ 🚲 ✂️ 🗑️ endet.

Sie gehen immer geradeaus und folgen der Straße 350 m, bis diese auf eine Kreuzung trifft. Hier gehen Sie halb links und folgen der Straße dann über einen lang gezogenen Platz. 👉 Nach 250 m am Ende des Platzes haben Sie nun die Wahl zwischen zwei Wegen und ebenso die Wahl zwischen zwei Möglichkeiten, günstig unterzukommen (km 2,3).

🍷 🍴 **Café Sandra** (Restaurantkette „Café Tony“). Sie erreichen die Bar, wenn Sie am eben beschriebenen Ende der Etappe noch 20 m weiter geradeaus gehen, gleich auf der rechten Seite. Die Wirtsleute bieten den Pilgern seit jeher

in einem Nebengebäude 7 gepflegte Doppelzimmer ab € 30 an. Doppelzimmer als Einzelzimmer € 25. 👉 Wenn Sie sichergehen wollen, dass Sie hier im Ort einen Übernachtungsplatz bekommen, ist zur Hauptsaison eine rechtzeitige Reservierung zu empfehlen (Tochter spricht Englisch). @, ☎️ 919 254 629

🏠 **Öffentliche Herberge.** Die nette, 2017 eröffnete und bereits 2018 erweiterte Herberge bietet 2 gepflegte, zum Teil durch Trenngardinen geteilte Räume mit insgesamt 20 Plätzen, Kochgelegenheit und Sitzgruppe. Sanitäranlagen und Hof mit Gelegenheit zur Handwäsche. Im Nebengebäude hat der freundliche ehemalige Bürgermeister des Ortes eine sympathische kleine Ausstellung zur örtlichen Fischerei mit beeindruckender Muschelsammlung eingerichtet (Eintritt frei). Auf dem Weg zur Herberge finden Sie eine 🚰 T Wäscherei und eine 🏪 Apotheke. @, ☎️ 229 285 607

Weg durch Vila Chã



oder 939 545 833, ☒ ganzjährig ab 14:00, für die Nacht bekommen die Pilger einen Schlüssel, Spende

Vila Chã – Vila do Conde


7,2 km

⇔ *Auch nun können Sie, wenn Sie den Einstig zur Küstenvariante nicht verschlafen, dem schönen Küstenweg weiter bis kurz vor Vila do Conde folgen, wo es dann auf ruhigen Nebenstraßen weitergeht.*

☸ **Empfohlener neuer Weg entlang der Küste:** Die ältere Variante **3a** führt Sie auf meist guten Wegen weg von der Küste. Der hier empfohlene und beschriebene Weg verläuft nach links und dann gleich entlang des Meeres. Da er seit 2015 lückenlos mit Holzpfaden erschlossen wurde, ist er heute vorbehaltlos zu empfehlen. Auch wenn der Weg eigentlich idiotensicher entlang des Meeres verläuft, ist es von Vorteil, die folgende Wegbeschreibung etwas im Auge zu behalten, da die Variante zumindest bis 2018 noch nicht durchgehend mit Pfeilen versehen war und an einer Stelle noch die alte, teilweise markierte Strecke berührt. Natürlich können Sie bei günstiger Witterung (Ebbe) auch direkt auf dem Strand laufen.

Gehen Sie also am Ende des lang gezogenen Dorfplatzes noch 20 m vor dem ☒ Café Sandra nach links in die Rua Alto dos Varais. Nach 150 m erreichen Sie so die Küstenlinie und betreten dort wieder einen Holzweg. Sie pilgern im Prinzip immer geradeaus, mit wenigen Unterbrechungen diesem folgend. Nach 1,1 km stößt der Weg nach einer Rechtskurve wieder auf die Ortsstraße, auf welcher auch der alte, teilweise markierte Weg verläuft. ☞ Folgen Sie dieser nur 300 m nach links und ignorieren Sie dann eventuell noch vorhandene Pfeile, welche Sie bei der Hausnummer 500 nach rechts auf den alten Weg **3a** führen wollen. Verlassen Sie die Straße hier also wieder geradeaus auf einen Holzweg, der zunächst neben oder auf den Dünen verläuft.

Nach 2,2 km, die gelegentlich auch wieder über Asphalt verlaufen, überqueren Sie in einem Naturschutzgebiet eine Holzbrücke und erreichen nach weiteren 800 m eine Strandbar ☒. Gleich wird der Ortsrand wieder verlassen und der Holzweg betreten, dem Sie 800 m folgen, bis dieser am Ende eines Campingplatzes in eine Asphaltpiste mündet. Gehen Sie nun 200 m immer geradeaus, zum Teil querfeldein. Sie befinden sich nun beim





letzten von vier modernen Wohnblocks und folgen der hoffentlich nun vorhandenen Markierung des Weges gleich nach rechts in eine gepflasterte Straße. Halten Sie sich zweimal (halb) links und vorbei an den Vororten und einem Industriegebiet erreichen Sie nach 1,4 km die Einfallstraße in den Ort. Sie gehen nach links über die Brücke und haben nach 200 m am Fuße des Klosters Santa Clara **Vila do Conde** erreicht (Weg zu den Unterkünften und der Touristeninformation Kartenausschnitt) (km 7,2).

Bisher wollte man hier gelegentlich die Pilger dazu

nötigen, den Weg durch die Stadt und weiter über den Küstenweg zu nehmen, und hatte deshalb die Pfeile, die zurück zum Hauptweg führen, zum Teil übermalt. Beachten Sie also besonders dann, wenn Sie nicht weiter dem Küstenweg folgen wollen, die genaue Wegbeschreibung (S. 70) und den Kartenausschnitt.

Vila do Conde Meereshöhe, 28.000 Ew.

Sie erreichen die **Touristeninformation** von Vila do Conde, wenn Sie wie eben beschrieben nach dem Überqueren der Brücke am Ortseingang 300 m nach links am

Index



In den Straßen von Santiago (ss)

A			
A Casilla	165	Barcelinhos	124
A Grela	206	Barcelos	125
A Pena	230	Barreiras	169
A Ver o Mar	77	Bela Vista	84
A Virxe do Camino	162	Belinho	82
Abade de Neiva	130	Bergunde	178
Abeleiroas	235	Blasen	30
Aborim	133	Braga	129
Águalonga	144	Briallos	188
Aguçadoura	77	Burgueiros	228
Alba	186	C	
Aldão	130	Cabaleiros	169
Alto da Canicouva	178	Cabanas	144
Alto do Mar de Ovellas	228	Caldas de Reis	190
Amarela	242	Caminha	96
An- und Abreise	25	Caminho Português	12
Âncora	94	Camiño Real	230
Angeiras (Lavra)	62	Campo Novo	136
Angueira de Suso	204	Campos Verdes	115
Anha	84	Carballo	228
Anta	136	Carracedo	192
Apúlia	78	Carreço	92
Arão	150	Carvalha	108, 109
Arcade	175	Carvalho	123, 124
Arcos	72, 119	Casalderrique	192
Arcozelo	141	Casalonga	206
Areal	204	Castelo do Neiva	83
Areosa	91	Cée	239
As Maroñas	233	Cepães	80
Augapesada	228	Cesantes	174
Ausrüstung	26	Chafé	83
B		Chamosinhos	109, 110
Bagunte	118	Chancela	229
Baixo	109	Codecal	142
Balugães	133	Compostela	20
Bandeira	142	Condide	194
Barca	196, 228	Conxo	208
		Corcubión	240

Cornado	233	H	
Cortiñas	192, 195	Handy	39
Crasto	117	Heiliges Jahr	23
Credencial	18	Herbón	196
Cruces	203	Hospital de Logoso	237
Cruz dos Franceses	144		
		I	
D		Iglesia	230
Darque	84	Information	33
Devesa	142	Iria Flavia	202
E		J	
Einkaufen	29	Jakobusgesellschaften	34
Esposende	80	Jakobusmuschel	17
Estorde	242	Junqueira	72
Estrada	82		
Etappen	32	K	
		Kap Finisterre	247
F		Klima	34
Facha	136	Küstenvariante	43
Fão	79		
Faramello	204	L	
Fisterra	243	Labruge	62
Fontoura	148	Labruja	142
		Lago	234
G		Lameira	116
Galicien	156	Lanhelas	102, 103
Gándara	131	Lavra	62
Gateira	93	Leça da Palmeira	60
Gegenwart	10	Lijó	131
Geschichte	10	Logoso	237
Giáo	116	Lomba	175
Giestal	133	Lugar do Rochio	116
Godivai	114		
Gondarém	102	M	
Gontomil	148	Magariños	193
GPS	35	Mar	82
Gueima	234	Marinhas	81
		Matosinhos	59

Moledo	96	Piaxe	230
Monte Aro	234	Picaraña	204
Monte de Cima	124	Pilgeranfänger	15
Mos	168	Pilgerherbergen	40
Muxía	225, 238, 243	Pilgerreise	10
		Pilgerstab	23
N		Planung	15
Navio	134	Poiares	134
Negreira	229	Ponte de Lima	137
Neiva	83	Ponte Maceira	228
Notruf	36	Ponte Olveira	235
		Ponte Sampaio	177
		Pontecabras	185
O		Pontecasures	194
O Alcouce	177, 178	Pontellas	164
O Castro	168	Pontevedra	180
O Cruceiro	192	Portela	132, 135, 187
O Marco	179	Portela Grande	144
O Milladoiro	206	Porto	46, 112
O Pino (Valga)	193	Portugal	44
O Porriño	164	Póvoa da Varzim	76
O Porto de Conxo	206	Prado	148
O Quinteiro	171	Q	
Olveiroa	235	Quintáns	228
Orbenlle	162	Quintenia	164
Oseve	206	R	
P		Radfahrer	37
Paço	136	Raices	206
Paçó	91, 92	Rapote	230
Paços	148	Rates	74, 119
Padrão da Léguas	114	Redondela	170
Padrón	170, 197	Reguengo	121
Pazos	202	Reino	228
Pecene	147	Reise-Infos	24
Pedra Furada	121	Rías	225
Pedreira	148	Ribadelouro	162
Pedrosa	136	Rio Alto	78
Perafita	61		
Pereira	122, 136, 148		

Rio Mau	73	Touguinhó	70
Rio Miño	98	Traditioneller Weg	14, 111
Romaris	202	Trasmonte	228
Rúa de Francos	204, 206	Tui	157
Rua Nova	121		
Rubiães	145	<u>U</u>	
Rückreise	223, 247	Unterkunft	40
Rueiro	202	Updates	33
<u>S</u>		<u>V</u>	
S. Bento da Porta Aberta	147	Vairão	117
S. Paio	64	Valbón	187
S. Pedro da Torre	110	Valença	110, 150
S. Roque	145	Valga	193
San Amaro	187	Veigadaña	168
San Caetano	186	Vella	207
Santa Mariña	233	Ventosa	228
Santiago	83	Viana do Castelo	85
Santiago de Compostela	209, 227	Vila Boa	131
Santo André	77	Vila Chã	64
São Simão	134	Vila do Conde	66, 74
Sardiñeiro	242	Vila Nova de Cerveira	105
Seixas	100	Vila Praia Âncora	94
Sobreiro	136	Vilar	116, 202
Soutoxuste	175	Vilar de Infesta	170
Spanien	156	Vilar do Pinheiro	115
Sprache	38	Vilarinho	118
		Vilaserio	231
		Vitorino dos Piães	134
<u>T</u>		<u>X</u>	
Tambre	228		
Tamel	132	Xallas	235
Tarrio	202		
Teo	204		
Tesido	136	<u>Z</u>	
Tivo	189	Zas	230
Touguinha	70		



- ▷ Praktische Griffmarken
- ▷ Einprägsame Symbole
- ▷ 53 farbige Kartenskizzen im Maßstab 1:100.000
- ▷ 48 farbige Höhenprofile
- ▷ 1 farbige, ausklappbare Übersichtskarte
- ▷ Haltbare PUR-Klebebindung
- ▷ Chlorfrei gebleichtes, FSC®-zertifiziertes Papier

- ▷ 240,9 km auf dem traditionellen zentralen Jakobsweg von Herberge zu Herberge
- ▷ Neuere, 140,9 km lange Küstenvariante bis Caminha und weiter nach Valença
- ▷ Der 89,5 km lange Pilgerweg nach Finisterre
- ▷ Beschreibung der Herbergen
- ▷ Angaben zur Infrastruktur
- ▷ Informationen zu den Sehenswürdigkeiten am Weg
- ▷ Ausführlicher Index



ClimatePartner.com/10851-1812-1004



12., überarbeitete Auflage 2019
 OutdoorHandbuch Band 185
 ISBN 978-3-86686-525-9
 € 16,90 [D]

