

# OUTDOOR


Regional

## Lauenburger Seen

22 Wanderungen  
zwischen Elbe und Ostsee



mit  
GPS-Tracks  
und Extra-Tipps  
für Wanderer mit  
Kind und  
Hund





**Rund um Ratzeburg**

**Schaalseeregion**

**Rund um Mölln**

**Lauenburgs Süden**

*Am Elbe-Lübeck-Kanal bei Grambek (Tour 19)*

# Lauenburger Seen

Copyright Conrad Stein Verlag GmbH.  
Alle Rechte vorbehalten.

Der Nachdruck, die Übersetzung, die Entnahme von Abbildungen, Karten, Symbolen, die Wiedergabe auf fotomechanischem Wege (z. B. Fotokopie) sowie die Verwertung auf elektronischen Datenträgern, die Einspeicherung in Medien wie Internet (auch auszugsweise) sind ohne vorherige schriftliche Genehmigung des Verlages unzulässig und strafbar.

Alle Informationen, schriftlich und zeichnerisch, wurden nach bestem Wissen zusammengestellt und überprüft.

Sie waren korrekt zum Zeitpunkt der Recherche.

Eine Garantie für den Inhalt, z. B. die immerwährende Richtigkeit von Preisen, Adressen, Telefon- und Faxnummern sowie Internetadressen, Zeit- und sonstigen Angaben, kann naturgemäß von Verlag und Autor – auch im Sinne der Produkthaftung – nicht übernommen werden.

Der Autor und der Verlag sind für Lesertipps und Verbesserungen (besonders per E-Mail) unter Angabe der Auflagen- und Seitennummer dankbar.

Dieses OutdoorHandbuch hat 159 Seiten mit 55 farbigen Abbildungen, 23 farbigen Kartenskizzen im Maßstab 1:25.000/50.000/75.000 und einer farbigen, ausklappbaren Übersichtskarte. Es wurde auf chlorfrei gebleichtem, FSC®-zertifiziertem Papier gedruckt, in Deutschland klimaneutral hergestellt und transportiert und wegen der größeren Strapazierfähigkeit mit PUR-Kleber gebunden.



Dieses Buch ist im Buchhandel und in Outdoor-Läden erhältlich und kann im Internet oder direkt beim Verlag bestellt werden.

OutdoorHandbuch aus der Reihe „Regional“, Band 406

ISBN 978-3-86686-534-1

1. Auflage 2018

© BASISWISSEN FÜR DRAUSSEN, DER WEG IST DAS ZIEL UND FERNWEH-SCHMÖKER sind urheberrechtlich geschützte Reihennamen für Bücher des Conrad Stein Verlags

Text und Fotos: Tonia Körner

Karten: Manuela Dastig

Lektorat: Amrei Risse

Layout: Anna-Lena Ebner

Gesamtherstellung: gutenberghaus beuys feindruckerei

Dieses OutdoorHandbuch wurde konzipiert und redaktionell erstellt vom:



Conrad Stein Verlag GmbH, Kiefernstr. 6, 59514 Welver,  
☎ 023 84/96 39 12, ☎ 023 84/96 39 13,  
✉ info@conrad-stein-verlag.de,  
🌐 www.conrad-stein-verlag.de

Besuchen Sie uns bei Facebook & Instagram:



[www.facebook.com/outdoorverlag](http://www.facebook.com/outdoorverlag)



[www.instagram.com/outdoorverlag](http://www.instagram.com/outdoorverlag)

Titelfoto: Auf dem Weg zur Dominsel in Ratzeburg

# Inhalt

|  |    |                    |
|--|----|--------------------|
| Einleitung   |    | 6                  |
| Reise-Infos  |    | 8                  |
| Anreise  | 8  | Geführte Touren 12 |
| Unterkünfte  | 9  | Karten und GPS 12  |
| Verkehrsmittel   | 10 | Updates 13         |
| Wanderinfrastruktur  | 10 |                    |
| Rund um Ratzeburg  |    | 14                 |
| ① Wakenitz: Der Drägerweg (18,5 km)                              |    | 15                 |
| → <i>Tour für Natur- und Wasserliebhaber</i>                     |    |                    |
| ② Ratzeburger See: Westufer (14 km)                              |    | 26                 |
| → <i>Tour für Familien und Seefreunde</i>                        |    |                    |
| ③ Ratzeburger See: Ostufer (13,5 km)                             |    | 35                 |
| → <i>Tour für Naturfreunde</i>                                   |    |                    |
| ④ Großer Küchensee (7,7 km)                                      |    | 43                 |
| ↻ <i>Tour für Familien, Seeumwanderer und Waldliebhaber</i>      |    |                    |
| ⑤ Mechower See: Der Grenzweg (9 km)                              |    | 49                 |
| ↻ <i>Tour für Geschichtsbegeisterte, Natur- und Vogelfreunde</i> |    |                    |
| ⑥ Berkenthin und Behlendorfer See (18,1 km)                      |    | 56                 |
| ↻ <i>Tour für Kulturgebeisterte und Naturfreunde</i>             |    |                    |
| Schaalseeregion  |    | 64                 |
| ⑦ Schaalseekanal (7,1 km)  |    | 65                 |
| ↻ <i>Tour für Kanalbegeisterte</i>                               |    |                    |
| ⑧ Auf dem Bauernweg (4,9 km)                                     |    | 69                 |
| ↻ <i>Tour für Geschichtsinteressierte und Naturfreunde</i>       |    |                    |
| ⑨ Salemer Moor und Garrenseerinne (13,8 km)                      |    | 74                 |
| ↻ <i>Tour für Naturbegeisterte</i>                               |    |                    |
| ⑩ Salemer See (8,4 km)   |    | 79                 |
| ↻ <i>Tour für Familien, Seeumliebhaber und Badefans</i>          |    |                    |
| ⑪ Seedorfer Werder (9,7 km)                                      |    | 85                 |
| ↻ <i>Tour für Kultur- und Vogelfreunde</i>                       |    |                    |
| ⑫ Zecherer Werder (5,3 km)                                       |    | 90                 |
| ↻ <i>Tour für Familien, Gourmets und Märchenfans</i>             |    |                    |

- 13 Neuenkirchener See (15,7 km) 95  
 U Tour für Kulturgebeisterte und Naturliebhaber 
- 14 Zarrentin und Halbinsel Strangen (6,6 km) 101  
 U Tour für Familien und Naturfreunde 
- 15 Vom Zarrentiner Moor zur Schaalmühle (5,6 km) 107  
 U Tour für Naturfreunde 
- Rund um Mölln** 113
- 16 Kreisforst Farchau: Alter Frachtweg (17,7 km) 114  
 U Tour für Waldliebhaber 
- 17 Im Pirschbachtal (9,3 km) 121  
 U Tour für Naturfreunde 
- 18 Möllner Seen (10,5 km) 125  
 U Tour für Familien, Natur- und Tierfreunde 
- 19 Via Regia: Auf der alten Handelsstraße (12,5 km) 132  
 U Tour für Geschichtsbegeisterte und Kanalfreunde 
- 20 Im Hellbachtal (12,9 km) 139  
 U Tour für Naturliebhaber 
- Lauenburgs Süden** 144
- 21 Elbe-Lübeck-Kanal: Büchen-Siebeneichen (13,3 km) 145  
 U Tour für Natur-, Dorf- und Fährenfans 
- 22 Hohes Elbufer (11,4 km) 153  
 → Tour für Familien, Naturliebhaber und Geschichtsinteressierte  


Anzeige

Gute Reise  
 Gute Karten





**MapFox.de**  
 Landkarten weltweit










Damit das Freizeiteldorado und Naturparadies auch künftigen Generationen erhalten bleibt, teilen sich Schleswig-Holsteins ältester Naturpark Lauenburgische Seen, das Biosphärenreservat Schaalsee auf mecklenburgischer Seite und das Biosphärenreservat Flusslandschaft Elbe gemeinsam die Aufgabe, für nachhaltigen Tourismus sowie für eine mit der Natur vereinbare Land- und Forstwirtschaft zu sorgen.

## Reise-Infos

### Anreise

 Wer aus dem Süden anreist und die fast ständig verstopfte A7 bzw. den Engpass Hamburg vermeiden möchte, sollte besser nach Lüneburg ausweichen und sich auf der B209 der Lauenburger Gegend annähern. Ansonsten erschließt die A20 im Norden bei Lübeck das Gebiet. Der Süden lässt sich gut auf der A24 von Hamburg bis Wittenburg erreichen. Mitten durch von Süd nach Nord kommen Sie gut auf der B207 voran. Diese Bundesstraße verbindet sozusagen Hamburg mit den Hauptorten Schwarzenbek, Mölln, Ratzeburg und Lübeck. Von Ost nach West erleichtert die B208 durch Ratzeburg eine Durchquerung. Günstige Mitfahrgelegenheiten finden sich im Internet u. a. bei  [www.blablacar.de](http://www.blablacar.de).

 Mit dem Zug können Sie von Süden her über Hamburg nach Lübeck anreisen. Alle größeren Orte können jedoch besser auf der Trasse von Lüneburg nach Lübeck angesteuert werden. Aus dem Osten ist natürlich die Bahnstrecke Berlin–Hamburg optimal. Von Hamburg geht es in den Süden Lauenburgs auch ausgezeichnet mit der S-Bahn. Sowohl in Schwarzenbek als auch in Büchen ergibt sich guter Anschluss mit den öffentlichen Verkehrsmitteln in alle Himmelsrichtungen.  [www.bahn.de](http://www.bahn.de).

 Vom Hamburger, Lübecker und Lauenburger ZOB verkehren regelmäßig Regionalbusse zu den größeren Orten wie Schwarzenbek, Büchen, Mölln und Ratzeburg. Infos unter  [www.nimmbus.de](http://www.nimmbus.de), HVV,  040/194 49, oder  [www.nah.sh](http://www.nah.sh),  01 80/571 07 07

## Unterkünfte

Verkehrsknotenpunkt der Region ist Schwarzenbek mitten im Lauenburger Land. Sowohl das Straßennetz als auch die öffentlichen Verkehrsmittel verteilen sich von hier in alle Himmelsrichtungen. Verkehrstechnisch günstig liegen auch die größeren Orte wie Büchen, Mölln oder Ratzeburg, wobei die beiden letzten Städte touristisch am besten erschlossen sind, die vielfältigste Auswahl an Unterkünften bieten und dazu sehenswerte Altstädte besitzen. Das ist ideal für kleinere Unternehmungen am Abend. Die Stadt Lauenburg an der Elbe im Süden befindet sich etwas abseits, verfügt jedoch über die gleichen Vorteile wie Mölln und Ratzeburg. Von dort ist jede Tour innerhalb einer Stunde erreichbar.

Wer auf den Trubel einer Kleinstadt verzichten möchte, sollte sich etwas in den kleineren Orten auf dem Lande suchen. Da reicht die Palette von der schuckeligen kleinen Pension und Ferienwohnung bis zum hochherrschaftlichen Aufenthalt in einem der repräsentativen Herrenhäuser eines lauenburgischen Gutes. Bei einigen Touren finden sich 😊 Tipps für Unternehmungslustige, die vielleicht auch mal etwas Ungewöhnliches ausprobieren wollen. Etwas rustikal, aber mit der Natur auf Tuchfühlung lässt sich im Kanuland Lauenburg in einem der Kanucenter günstig nächtigen. Die besten Plätze am Wasser offerieren die zahlreichen Campingplätze an den Seen. Was gibt es Schöneres, als abends bei Sonnenuntergang am Ufer die Seele baumeln zu lassen. Oder im heißen Sommer nach der Tour ins kühle Nass zu springen.

Westlich der zwei großen Gewässer Ratzeburger See und Schaalsee erwartet Sie ein vielfältiges und ausgezeichnetes touristisches Angebot. Die östliche Seite in Mecklenburg-Vorpommern lag jahrzehntelang brach. Die Auswahl ist dort begrenzter. Dafür entschädigt der Naturbonus. Für alle gilt: Während der Ferienzeit, insbesondere an Wochenenden mit schönem Wetter, sollten Sie besser vorbuchen.

- i** [www.sh-tourismus.de](http://www.sh-tourismus.de), ☎ 04 31/60 05 83
- ◆ [www.schaalsee.de](http://www.schaalsee.de), ☎ 03 88 51/30 20
- ◆ [www.schaalsee-info.de](http://www.schaalsee-info.de), ☎ 04 31/67 91 00
- ◆ [www.elbetal-mv.de](http://www.elbetal-mv.de), ☎ 045 22/509 50
- ◆ [www.moelln-tourismus.de](http://www.moelln-tourismus.de), ☎ 045 42/856 88 90
- ◆ [www.ratzeburg-tourismus.de](http://www.ratzeburg-tourismus.de), ☎ 045 41/800 08 86
- ◆ [www.lauenburg-tourismus.de](http://www.lauenburg-tourismus.de), [www.herzogtum-lauenburg.de](http://www.herzogtum-lauenburg.de), ☎ 041 53/590 92 20
- ◆ [www.flusslandschaft-elbe.de](http://www.flusslandschaft-elbe.de)
- ◆ [www.naturpark-lauenburgische-seen.de](http://www.naturpark-lauenburgische-seen.de), ☎ 04 51/86 15 17



A scenic view of a lake with many birds flying in the sky and reeds in the foreground. The sky is filled with numerous birds in flight, scattered across a clear blue sky. The lake is calm with gentle ripples. In the foreground, there are tall, green and yellow reeds. The background shows a line of trees with autumn foliage in shades of green, yellow, and orange.

# Rund um Ratzeburg

*Der Mechower See ist ein Paradies für  
Wasser- und Zugvögel (Tour 5)*

## 3 Ratzeburger See: Ostufer



Tour für Naturfreunde



Zum Start nach Rothenhusen bringt Sie wie bei Tour 2 eine wunderschöne Schifffahrt über den Ratzeburger See. Auf dem größtenteils naturbelassenen Ostufer wandern Sie von einem Naturschutzgebiet in das nächste durch die stark hügelige Moränenlandschaft.


→ Start: Fähranleger Rothenhusen, Rothenhusener Weg, Groß Sarau, GPS N 53°46.847' E 010°45.964'; Ziel: Fähranleger Schlosswiese, Schlosswiese, B208, Ratzeburg, GPS N 53°41.983' E 010°45.840'


 13,5 km


 4 Std.


 209 m/211 m

 0-56 m

 Grün-weiße Rad- und Wanderwegweiser, blaues X, rote Ringe, rote Schlange, Info-schilder. Fehlende Markierungen erschweren hin und wieder die Orientierung.


 Die etwas anspruchsvollere Tour im meist hügeligen Terrain erfordert schon ein bisschen Kondition. Überwiegend bewegen Sie sich außerhalb der Ortschaften auf guten Wald- und Feldwegen fort. Utecht und Campow verbindet eine verkehrsarme, etwas mehr als 1 km lange asphaltierte Landstraße. Die Wege durch die Kerbtäler bei Utecht sind nicht so gut gepflegt und können etwas matschig und zugewuchert sein. Auf der ersten Hälfte der Tour im Nordosten kann es im Sommer in der offenen Knicklandschaft warm werden. Die zweite Hälfte verläuft bis kurz vor Ratzeburg unter grünem Blätterdach im Wald.

 Rothenhusen (am Start), Utecht (km 2,1, km 2,3), Römnitz (km 9,3) und mehrere Einkehrmöglichkeiten in Ratzeburg

 Eine erste Bank finden Sie in Utecht (km 2), mehrere Bänke am Abstecher zu den Kerbtälern, Campow (km 3,5), Steilufer (km 5). Dann häufen sich die Bänke ab Kalkhütte bis Ratzeburg.

WC Alte Wache am Markt in Ratzeburg

 viele verschiedene Einkaufsmöglichkeiten in Ratzeburg

 Utecht (km 2,3), Bäk (km 10,4), Ratzeburg (am Ziel)

 Spielplätze in Rothenhusen, am Café Eisvogel in Utecht und in Ratzeburg, Minigolf in Ratzeburg, mehrere Badeplätze, Bootfahren ( Tour 1), Schifftour, Strecke für

kleinere Kinder verkürzbar, z. B. ab Römnitz auf 4 km, zwischen Utecht und Campow 1,2 km auf verkehrsarmen Landstraßen



größtenteils problemlos mit Buggy machbar, Abstecher zu den Kerbtälern auf den schmalen, wurzeligen und grasigen Pfaden nicht für Buggys geeignet, kurze Treppe in Bäk



längere Strecken ohne Seezugang, etwas Trinkwasser mitnehmen, einige Mülleimer, überwiegend Feld- und Waldwege, in Utecht längere Asphaltstrecke, Hunde an den öffentlichen Badeplätzen nicht erlaubt (außer in Ratzeburg mit Hundestrand an der Schlosswiese), Auslauf nach Utecht möglich, ansonsten Leinenpflicht in den Naturschutzgebieten, leider an schönen Tagen – insbesondere am Wochenende – stärker von Radlern frequentiert



👉 Tour 2



👉 Tour 2




👉 Tour 2. Sie können schon in Römnitz aussteigen. Von dort ist es ein kleiner Spaziergang von 4 km bis zum Ziel.


Vom **Fähranleger Rothenhusen** auf der gleichnamigen Insel (👉 Tour 2) wechseln Sie hinüber auf das Festland. Nach rechts am 🏠 Kanu-Center Wakenitzhaus (👉 Tour 1) vorbei erreichen Sie entlang des Flusses beim **P** Parkplatz die Brücke über die 🌿 Wakenitz (km 0,4). Von ihrem **f** Ausguck breitet sich zu Ihren Füßen eine malerische Flusslandschaft (👉 Tour 1) aus.

Waren Sie eben noch in Schleswig-Holstein im Naturpark Lauenburgische Seen, betreten Sie nun Mecklenburg-Vorpommern und das Biosphärenreservat Schaalsee auf der anderen Flussseite. Die urwaldartigen Erlenbruchwälder des Kammerbruches umschließen die Straße mit sandigem Fußweg nach Utecht noch ein gutes Stück. Vielfältiges Vogelgezwitscher erklingt. Unverwechselbar ertönt der Balzruf eines Uhus. Mit etwas Glück huscht ein Otter hinüber. Ein Schild warnt Autofahrer vor diesem ungewöhnlichen Wildwechsel.

Dann öffnet sich der **f** Blick nach links in die Flussniederung. Man vermag seinen Augen nicht zu trauen, aber es stolzieren auf dem Acker neben der Straße Nandus. Seit im Jahr 2000 einige Exemplare dieser straußenähnlichen Laufvögel aus einer Zucht entkommen sind, sind sie an der Wakenitz bei Utecht kein seltener Anblick. Inzwischen ist die Population in der freien Wildbahn auf 220 Tiere angewachsen.

Im sanften Schwung wird der erste Moränenrücken hinauf nach **Utecht** (km 1,6) erobert. Oben vor den Häusern ignorieren Sie den Radwegweiser geradeaus nach Ratzeburg. Das blaue X weist nach rechts auf einen Fußweg ins

Dorf hinein. Hübsche, alte Fachwerk- und Bauernhäuser säumen die Dorfstraße. Am **Dorfplatz** (km 2) geht es nach rechts 250 m hinab zum  Badeplatz. Geradeaus 50 m weiter an der Kreuzung haben Sie die Wahl. Geradeaus zum Café Eisvogel setzt sich die Uferwanderung fort. Eine lohnenswerte, aber anstrengende kleine Rundtour erkundet die Kerbtäler.

 Dazu gehen Sie nach links. Nach 100 m biegen Sie nach rechts in die sandige Fahrstraße Zum Kerbtal ein, wo der Rundweg beginnt. Er ist mit Schildern und roten Farbmarkierungen ausgestattet. Am Dorfteich vorbei bleibt bald nur eine Spur im Gras, die nach rechts in einen Redder schnurgerade den Hang hinaufklettert. Surril verformte Kopfweiden stehen wie Wachposten am Wegesrand. Ein





## Lauenburger Seen von Tonia Körner

22 Wanderungen in  
4 Regionen:

- rund um Ratzeburg
- in der Schaalseeregion
- rund um Mölln
- in Lauenburgs Süden



- ▷ Praktische Griffmarken
- ▷ Ausklappbare Legende mit einprägsamen Symbolen
- ▷ Ausklappbare, farbige Übersichtskarte
- ▷ 23 farbige Kartenskizzen im Maßstab 1:25.000/- 1:50.000/1:75.000
- ▷ 55 farbige Abbildungen
- ▷ Haltbare PUR-Klebebindung
- ▷ Chlorfrei gebleichtes, FSC®-zertifiziertes Papier



1. Auflage 2018  
OutdoorHandbuch Band 406  
ISBN 978-3-86686-534-1  
€ 12,90 [D]

