

# OUTDOOR

Regional

32 Wanderungen

## Schwarzwald



mit  
Tipps für  
Wanderer mit  
Kindern ,  
Buggy  und  
Hund 



A scenic view of a hilly landscape in the Black Forest region. In the foreground, a dirt path winds through a grassy field. A hiker in a purple shirt and black shorts is walking along the path. The background shows rolling hills covered in dense green forests, with a blue sky and scattered clouds. The text is overlaid on the right side of the image, with yellow rectangular accents next to each line.

**Ortenau**

**Nationalpark Schwarzwald**

**Mittlerer Schwarzwald**

**Hochschwarzwald**

**Schwarzwald-Alb**

***Gemütliches Wandern auf dem Bernauer  
Panoramaweg (Tour 26)***

# Schwarzwald

Copyright Conrad Stein Verlag GmbH.  
Alle Rechte vorbehalten.

Der Nachdruck, die Übersetzung, die Entnahme von Abbildungen, Karten, Symbolen, die Wiedergabe auf fotomechanischem Wege (z. B. Fotokopie) sowie die Verwertung auf elektronischen Datenträgern, die Einspeicherung in Medien wie Internet (auch auszugsweise) sind ohne vorherige schriftliche Genehmigung des Verlages unzulässig und strafbar.

Alle Informationen, schriftlich und zeichnerisch,  
wurden nach bestem Wissen zusammengestellt und überprüft.

Sie waren korrekt zum Zeitpunkt der Recherche.

Eine Garantie für den Inhalt, z. B. die immerwährende Richtigkeit von Preisen, Adressen, Telefon- und Faxnummern sowie Internetadressen, Zeit- und sonstigen Angaben, kann naturgemäß von Verlag und Autor – auch im Sinne der Produkthaftung – nicht übernommen werden.

Der Autor und der Verlag sind für Lesertipps und Verbesserungen (besonders per E-Mail) unter Angabe der Auflagennummer und Seitenzahl dankbar.

Dieses OutdoorHandbuch hat 159 Seiten mit 82 farbigen Abbildungen, 32 farbigen Kartenskizzen im Maßstab 1:25.000/50.000 sowie 32 farbigen Höhenprofilen und einer farbigen, ausklappbaren Übersichtskarte. Es wurde auf chlorfrei gebleichtem Papier gedruckt, in Deutschland klimaneutral hergestellt und transportiert und wegen der größeren Strapazierfähigkeit mit PUR-Kleber gebunden.



Dieses Buch ist im Buchhandel und in Outdoor-Läden erhältlich und kann im Internet oder direkt beim Verlag bestellt werden.

OutdoorHandbuch aus der Reihe „Regional“, Band 383

ISBN 978-3-86686-505-1

1. Auflage 2017

© BASISWISSEN FÜR DRAUSSEN, DER WEG IST DAS ZIEL UND FERNWEHSCHMÖKER sind urheberrechtlich geschützte Reihennamen für Bücher des Conrad Stein Verlags

Text: Janina und Markus Meier,

Fotos: Janina und Markus Meier, Stefan Ranz, Tanja Ranz, Mike Schramm und Sebastian Friedlein

Karten: Manuela Dastig

Lektorat: Anna-Lena Ebner

Layout: Anna-Lena Ebner

Gesamtherstellung: Werbedruck GmbH Horst Schreckhase

Dieses OutdoorHandbuch wurde konzipiert und redaktionell erstellt vom:



Conrad Stein Verlag GmbH, Kiefernstr. 6, 59514 Welver,

☎ 023 84/96 39 12, ☎ 023 84/96 39 13,

✉ info@conrad-stein-verlag.de,

🌐 www.conrad-stein-verlag.de

Besuchen Sie uns bei Facebook & Instagram:



[www.facebook.com/outdoorverlag](http://www.facebook.com/outdoorverlag)



[www.instagram.com/outdoorverlag](http://www.instagram.com/outdoorverlag)

























































































Titelfoto: Unterwegs auf dem Himmelssteig im Nordschwarzwald

# Inhalt

Wanderregion Schwarzwald	7
Reise-Infos	9
Anreise und Verkehrsmittel	9
Karten und GPS	11
Standorte und Unterkünfte	9
Wandern mit Kindern	11
Wanderinfrastruktur	10
Wandern mit Hunden	12
Klima und Reisezeit	10
Updates	12
Ortenau	13
1 Genießerpfad Alde Gott Panoramarunde (10,3 km)	14
U Tour für Weinliebhaber 	
2 Genießerpfad Durbacher Weinpanorama (16,5 km)	19
U Tour für Wein- und Burgliebhaber 	
3 Genießerpfad Wiesensteig (11,3 km)	24
U Tour für Genusswanderer 	
4 Himmelssteig in Bad Peterstal-Griesbach (10,6 km)	29
U Tour für Himmelstürmer 	
5 Genießerpfad Karlsruher Grat (12,2 km)	33
U Tour für Kletterer 	
Nationalpark Schwarzwald	37
6 Herrenwieser See und Badener Höhe (10,9 km)	38
U Tour für See- und Aussichtsliebhaber 	
7 Über den Luchspfad (4,8 km)	42
U Tour für Wildnisliebhaber 	
8 Genießerpfad vom Mummelsee zur Hornisgrinde (6,7 km)	46
U Tour für Hochmoor- und Aussichtsliebhaber 	
9 Vom Ruhestein über den Wildseeblick (5,4 km)	51
U Tour für Gemütliche 	

- |                              |  |            |
|------------------------------|--|------------|
| 10                           | Genießerpfad Bosensteiner Almpfad (8,7 km)                 | 56         |
|                              | 🔄 <i>Tour für Wald- und Almwanderer</i> 🌲🌲🌲🌲🐾🐾🐾            |            |
| 11                           | Über den Lotharpfad zum Buhlbachsee (8,7 km)               | 60         |
|                              | 🔄 <i>Tour für Hochmoor- und Wildnisliebhaber</i> 🌲🌲🌲🌲🌲🐾🐾🐾  |            |
| 12                           | Über Allerheiligen zum Schlifkopf (7,7 km)                 | 64         |
|                              | ➔ <i>Tour für Liebhaber von Naturschauspielen</i> 🌲🌲🌲🌲🌲🐾🐾🐾 |            |
| 13                           | Kniebiser Klostersteig und Ellbachseeblick (7,4 km)        | 69         |
|                              | 🔄 <i>Tour für Gemütliche</i> 🌲🌲🌲🌲🐾🐾🐾                       |            |
| 14                           | Genießerpfad zur Blockhütte (12,5 km)                      | 74         |
|                              | 🔄 <i>Tour für Natur- und Hüttenliebhaber</i> 🌲🌲🌲🌲🐾🐾🐾🐾      |            |
| <b>Mittlerer Schwarzwald</b> |  | <b>79</b>  |
| 15                           | Paradiestour Prisental bei Schönwald (10,3 km)             | 80         |
|                              | 🔄 <i>Tour für Wald- und Aussichtsliebhaber</i> 🌲🌲🌲🌲🐾🐾🐾     |            |
| 16                           | Genießerpfad U(h)rwaldpfad Rohrhardsberg (8,7 km)          | 84         |
|                              | 🔄 <i>Tour für Kuckucksuhrenliebhaber</i> 🌲🌲🌲🌲🌲🐾🐾🐾          |            |
| 17                           | Brend-Tour bei Simonswald (11,3 km)                        | 88         |
|                              | 🔄 <i>Tour für Anspruchsvolle</i> 🌲🌲🐾🐾🐾                     |            |
| 18                           | Felsentour Oberprechtal (12,5 km)                          | 94         |
|                              | 🔄 <i>Tour für Felsfreunde</i> 🌲🌲🐾🐾🐾                        |            |
| 19                           | Genießerpfad Hausacher Bergsteig (13,3 km)                 | 99         |
|                              | 🔄 <i>Tour für Sportliche</i> 🌲🌲🐾🐾🐾                         |            |
| 20                           | Über den Kandel (6,7 km)                                   | 104        |
|                              | 🔄 <i>Tour für Gipfelliebhaber</i> 🌲🌲🌲🌲🐾🐾🐾                  |            |
| <b>Hochschwarzwald</b>       |  | <b>108</b> |
| 21                           | Vom Windgfallweiher zum Bildstein (10,3)                   | 109        |
|                              | 🔄 <i>Tour für Seeliebhaber</i> 🌲🌲🌲🌲🐾🐾🐾                     |            |



 Genießerpfad Hochschwarzwälder Hirtenpfad (8,0 km)	113
 Tour für Naturliebhaber       	
 Auf den Feldberg (8,0 km)	117
 Tour für Aussichtsliebhaber        	
 Genießerpfad Bernauer Hochtal Steig (10,3 km)	121
 Tour für Sonnenanbeter       	
 Auf das Herzogenhorn (7,8 km)	126
 Tour für Gipfelbesteiger       	
 Bernauer Panoramaweg (8,0 km)	130
 Tour für Landschaftsliebhaber       	
 Genießerpfad Ibacher Panoramaweg (11,6 km)	133
 Tour für Alpenliebhaber       	
<b>Schwarzwald-Alb</b>	<b>137</b>
 Qualitätsweg Burgruine Albeck (12,0 km)	138
 Tour für Geschichtsliebhaber       	
 Genießerpfad Himmelberg Runde (10,3 km)	143
 Tour für Ruhesuchende       	
 Fürstenbergrunde (10,7 km)	147
 Tour für Ruhesuchende       	
 Genießerpfad Gauchachschlucht (5,4 km)	151
 Tour für Wildnisliebhaber     	
 Wutach-, Gauchach- und Enge Schlucht (9,0 km)	155
 Tour für Wildnisliebhaber      	

# Wanderregion Schwarzwald

Die wunderschöne Wanderregion Schwarzwald besitzt über 11.000 km<sup>2</sup> Fläche und ist damit eine der größten Ferienregionen in Deutschland. Das namensgebende Mittelgebirge umfasst davon knapp zwei Drittel. Der Schwarzwald ist mit 200 km Länge und zwischen 30 bis 60 km Breite Deutschlands größtes Mittelgebirge. Absolut unterschiedliche Landschaften mit einzigartigem Charakter kennzeichnen ihn: Da sind die lang gezogenen Waldberge im Nordschwarzwald, breite Wiesentäler im Mittleren Schwarzwald und die baumfreien Gipfel im Südschwarzwald. Der Feldberg mit knapp unter 1.500 m ist gleichzeitig der höchste deutsche Mittelgebirgsgipfel.

Im Westen des Schwarzwaldes liegt die Rheinebene und das Weinland Baden. Im Osten erstreckt sich das Mittelgebirge bis an Nagold, Neckar und zur Hochfläche der Baar.

Die Tourenausswahl ist uns bei einem so großen Gebirge wie dem Schwarzwald nicht leichtgefallen. Wir haben uns für fünf Regionen entschieden, die wir Ihnen mit Touren näher vorstellen möchten: Ortenau, Nationalparkregion Schwarzwald, Mittlerer Schwarzwald, Hochschwarzwald und die Region Schwarzwald-Alb.

Die **Ortenau** befindet sich am Westrand des Schwarzwaldes um die Stadt Offenburg herum. Die Region zieht sich hinauf in Richtung der Schwarzwaldhochstraße und gehört somit schon zum Teil zur Region Nordschwarzwald. Sowohl die sonnenbeschienenen Weinberge als auch die spannenden Touren an den Schwarzwaldhängen laden zum Wandern ein. Unten herrscht ein mildes und sonniges Klima, oben wird es teilweise „alpiner“. Und natürlich sollten Sie ein Gläschen des lokalen Weines probieren.

Der **Nationalpark Schwarzwald** wurde 2014 nach vielen emotionalen Debatten gegründet. Er umfasst Teile des Nordschwarzwaldes und ist in drei Zonen aufgeteilt. Besonders spannend ist die Kernzone, in der Prozessschutz gilt, das heißt, in den Kreislauf des Waldes wird nicht mehr eingegriffen. Zu beachten ist, dass Hunde im Nationalpark anzuleinen sind und absolutes Wegegebot herrscht. 2017 wurde für den Nationalpark ein neues Wegekonzept erarbeitet, in welchem die öffentlich zugänglichen Wege festgelegt wurden. Bestehende Wanderwege wurden übernommen. Zu beachten ist, dass innerhalb des Schutzgebietes nur die beschilderten Wege für die Öffentlichkeit zugänglich sind. Andere Wege werden zum Teil noch für Pflege- und Management benötigt, können aber nur für die Schutzgebietsverwaltung genutzt werden. Sie sollen im Laufe der Zeit



zurückgebaut werden, um das Gebiet für Wildtiere zu beruhigen. Viele unserer Touren in dieser Region führen von außerhalb in den Nationalpark hinein.

Im **Mittleren Schwarzwald** haben wir Wanderungen aus dem ZweiTälerLand (Elz- und Simonswäldertal) und der Tourismus-Region Ferienland Schwarzwald ausgesucht. Hinzu kommt noch der besonders sportliche Hausacher Bergsteig.

Besonders beeindruckend ist der **Hochschwarzwald** mit seinen Gipfeln. Wir konzentrieren uns hier stark auf das Bernauer Hochtal mit dem grandiosen Hochtalsteig sowie den Gipfeln Feldberg und Herzogenhorn. Es gibt aber auch noch weitere traumhafte Touren abseits des höchsten Schwarzwaldgipfels.

Die letzte Region im Osten des Schwarzwaldes ist die Region **Schwarzwald-Alb**. Hier eröffnen sich Ihnen beeindruckende Blicken zur Schwäbischen Alb oder Sie erforschen romantische, großartige Schluchten, allen voran die Wutachschlucht.

Bei der Auswahl der Wanderungen lag uns am Herzen, eine besonders abwechslungsreiche Zusammenstellung zu gestalten. Von Panoramatouren auf aussichtsreichen Höhenwegen, über Touren zu eindrucksvollen Gipfeln und auf wunderbar verwunschenen Wald- und Schluchtenpfaden bis hin zu Wanderungen zwischen den Weinreben wird Ihnen alles geboten. Auch von der Schwierigkeit variiert dieses Buch – es gibt einfache, kurze Touren, die sich teilweise für den Buggy eignen, aber auch anspruchsvolle, sportliche Touren. Es erwarten Sie einsame, ruhige Ecken genauso wie stärker frequentierte. Dabei wandern Sie immer auf markierten Wegen, teilweise sogar auf zertifizierten Premium- und Qualitätswanderwegen.

Der Schwarzwald lockt nicht nur mit seinen abwechslungsreichen Wanderungen, sondern auch mit kulinarischen Leckereien sowie genussvollen Weinen aus dem Weinland Baden. Bei den einzelnen Wanderungen führen wir immer wieder Einkehrtips auf.

An dieser Stelle möchten wir uns bei Sebastian Friedlein, Mike Schramm sowie Stefan und Tanja Ranz bedanken, die uns bei der Recherche unterstützten. Ebenfalls bedanken möchten wir uns bei Urs Reif (Nationalpark Schwarzwald) für seine Anregungen und Ergänzungen.

Allen Lesern wünschen wir viel Freude beim Wandern und Entdecken des Schwarzwaldes.


Janina und Markus Meier

# Reise-Infos

## Anreise und Verkehrsmittel




Der Schwarzwald ist gut an das Autobahnnetz im Südwesten angebunden. Er wird im Westen von der A5 Karlsruhe-Basel und im Osten von der A81 Stuttgart-Singen begrenzt. Beide Autobahnen sind schnelle Zufahrtsstraßen.


In den Schwarzwald kann man problemlos mit der Bahn reisen. Im Westen führt die Rheintalbahn am Schwarzwald vorbei, im Osten werden die einzelnen Orte durch die Bahnlinien im Neckar- und Nagoldtal miteinander verbunden. In Ost-West-Richtung gibt es eine Zugverbindung zwischen Karlsruhe und Stuttgart, im Süden zwischen Bodensee und Basel. Die Anbindung in die Schwarzwaldorte erfolgt dann teilweise noch mit der Bahn, ansonsten mit verschiedenen Buslinien. Die einzelnen Buslinien geben wir bei den Touren an.

Fahrplanauskunft der Deutschen Bahn auf  [www.bahn.de](http://www.bahn.de)

## Standorte und Unterkünfte

Für die Wanderungen bietet sich eine große Anzahl an Unterkünften für alle Ansprüche und finanziellen Möglichkeiten. Sie können wählen zwischen Jugendherbergen, einfachen Pensionen oder auch Luxushotels. Auch Campingplätze finden Sie in der Region. Für längere Aufenthalte lohnt sich eine Ferienwohnung. Weitere Informationen auf der Homepage des Schwarzwald Tourismus:

- ◆ Schwarzwald Tourismus GmbH, Heinrich-von-Stephan-Straße 8b, 79100 Freiburg,  
 07 61/89 64 60,  [www.schwarzwald-tourismus.info](http://www.schwarzwald-tourismus.info),  
 [mail@schwarzwald-tourismus.info](mailto:mail@schwarzwald-tourismus.info)

Seit 2017 gibt es auch buchbare Trekkingplätze in der Nationalparkregion. Diese werden sehr gut angenommen! Innerhalb des Nationalparks sind Übernachtungen im Freien nur auf diesen Plätzen zulässig, die Buchung ist Pflicht! Infos unter  [trekking-schwarzwald.de](http://trekking-schwarzwald.de) beim Naturpark Mitte/Nord.

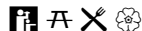
Eine Empfehlung für einen genussreichen Wanderurlaub sind die Gastgeber mit der Zertifizierung „Qualitätsgastgeber Wanderbares Deutschland“.

# Ortenau



*Farbenfroh – Weinberge im Herbst (Tour 2)*

# 1 Genießerpfad Alde Gott Panoramamarunde



Tour für Weinliebhaber




*Sasbachwalden ist berühmt für seinen Weinbau. Vor allem die Winzergenossenschaft „Alde Gott“ ist ziemlich bekannt. Dieser Genießerpfad führt Sie in sehr abwechslungsreichem, aber anstrengendem Auf und Ab durch die Weinberge auf den Spuren der Sage „Alde Gott“.*

 Start/Ziel: Parkplatz an den Gaishöll-Wasserfällen Sasbachwalden, GPS N 48°37.129' E 008°08.138'


 10,3 km


 4 Std.


 422 m/422 m


 190-538 m

 gut markierte Wanderwege, Markierung Schwarzwälder Genießerpfade

 Restaurant Spinnerhof (km 1,1), Klosterschänke Schelzberg (km 6,7)



 Rastplätze an der Mühle (km 3,0), am Weinberg (km 5,1), Münsterblick (km 7)



 Die Tour ist für Kinder ab 10 Jahren geeignet, durch das viele Auf und Ab aber durchaus anstrengend. Gerade zu Beginn vorbei an den Wasserfällen werden Kinder viel Spaß beim Entdecken haben, planen Sie für diesen Teil genug Zeit ein.

 Der Weg ist für Buggys nicht geeignet, da er an vielen Stellen einfach zu schmal und steil ist.

 Die Wanderung führt über viele Wege mit angenehmem Untergrund und ist für Hunde gut geeignet.

 **P** Parkplatz an den Gaishöll-Wasserfällen Sasbachwalden

 mehrmals täglich mit der Linie 7123 von Achern, zur Haltestelle Sasbachwalden-Gaishölle,  [www.ortenaulinie.de](http://www.ortenaulinie.de)

Am **P** Parkplatz wandern Sie hinauf zum Steig durch die  Gaishöll-Wasserfälle. Wunderschön zieht sich der Steig durch die wildromantische Schlucht bergauf. Überall tost und rauscht das Wasser über die moosbewachsenen Felsen. Sie erreichen die Bergstraße, die nach Sasbachwalden hinunterführt. Sie überqueren die Fahrtstraße und wandern auf der gegenüberliegenden Seite zum  Restaurant Spinnerhof. Hier können Sie die erste Einkehr einlegen.



*Romantisch – die Schlucht der Gaishöll-Wasserfälle*

✂ Restaurant Spinnerhof, Am Schloßberg 8, 77887 Sasbachwalden, ☎ 078 41/36 09,  
📧 [www.spinnerhof.de](http://www.spinnerhof.de), 🕒 Di bis So 11:30-21:30, Mo Ruhetag

Vom Gasthof spazieren Sie hinauf zur 🏛 Friedenskapelle St. Katharina.

### **Friedenskapelle St. Katharina**

Die kleine Kapelle mit dem Glockenturm, auf dem ein goldenes Kreuz steht, ist schon von Weitem sichtbar.

Rudolf Spinner fasste schon in jungen Jahren den Entschluss, einmal eine Kapelle zu bauen. Er begleitete seinen Vater oft in den Südschwarzwald. Auslöser für den Bau war dann eine polnische Studentin aus Auschwitz mit dem Namen Katharina, die als Zimmermädchen am Spinnerhof arbeitete. Dadurch fühlte sich der Rudolf Spinner an seine Großmutter erinnert, die ebenfalls Katharina hieß und in Auschwitz 1944 ums Leben kam.

Von der Kapelle führt der Steig steil hinauf zu einem quer verlaufenden Forstweg. Auf diesem wandern Sie durch den Wald, bis Sie der Weg bergab zum Straubenhof bringt. Hier befindet sich auch ein Schnapsbrunnen, an dem Sie Ihren Durst löschen können.



## Schnapsbrunnen

Immer wieder findet man beim Wandern im Schwarzwald Schnapsbrunnen. In einem Schnapsbrunnen stehen Flaschen mit verschiedenen Schnäpsen und Likören, die zur Erfrischung einladen.

Aber übertreiben Sie es nicht, die Tour ist schließlich noch lang. Unterhalb der Straße wandern Sie zu einer Mühle mit einem ☞ Rastplatz.

Nach der Rast gehen Sie kurz durch ein kleines Tälchen in Richtung Sasbachwalden, bis der Steig nach links über die Straße zu einem kleinen Haus führt. Nun folgt ein schmaler Pfad durch dichten Wald. Sie kommen auf einen Forstweg, gehen nach links und wandern anschließend über liebliche Obstwiesen zum Griesenack.

Anschließend spazieren Sie durch die traumhaft schönen Weinberge bis zum privaten Weingut Königsrain. Hier biegen Sie gleich wieder nach rechts ab und wandern hinunter zur Straße, die Sie überqueren.



Nun gehen Sie auf einer Straße hinauf zur ✂ Klosterschänke Schelzberg, eine weitere, sich lohnende Einkehrmöglichkeit.

✂ Klosterschänke Schelzberg, Am Schelzberg 1, 77887 Sasbachwalden,  
☎ 078 41/508 81 79, 🌐 [www.klosterschaenke-schelzberg.de](http://www.klosterschaenke-schelzberg.de), 🕒 Mi bis Fr ab 15:00,  
Sa, So ab 11:00

Von der Klosterschänke spazieren Sie um den Weinberg herum und biegen nach rechts ab zum Aussichtspunkt 🏠 Münsterblick. Hier können Sie sich für ein paar Minuten niederlassen und die wunderbare Aussicht genießen. Vom Aussichtspunkt geht es quer durch die Weinberge zu einem Teersträßchen, das Sie überqueren. Der Weg führt auf breitem Schotterweg durch die Weinberge und zum Bildstock „Alde Gott“. Der Steig taucht in den Wald ein und verläuft wieder





**Schwarzwald** von  
Janina und Markus Meier

32 Wanderungen:

- in der Ortenau
- im Nationalpark Schwarzwald
- im Mittleren Schwarzwald
- im Hochschwarzwald
- in der Schwarzwald-Alb

- ▷ Praktische Griffmarken
- ▷ Ausklappbare Legende mit einprägsamen Symbolen
- ▷ Ausklappbare, farbige Übersichtskarte
- ▷ 32 farbige Kartenskizzen im Maßstab 1:25.000/1:50.000
- ▷ 32 farbige Höhenprofile
- ▷ Haltbare PUR-Klebebindung
- ▷ Chlorfrei gebleichtes Papier
- ▷ Klimaneutral gedruckt



**Mit GPS-Tracks zum Download**



1. Auflage 2017

OutdoorHandbuch Band 383

ISBN 978-3-86686-505-1

€ 12,90 [D]



9 783866 865051