

OUTDOOR

Regional

25 Wanderungen

Niederländische Küste



mit
Tipps für
Wanderer mit
Kindern ,
Buggy  und
Hund 



Wandelpad

Friesland und Groningen

IJsselmeer

Wandelpad
Landschapsoord
Wandelpad
Wandelpad

Südholland

Nordholland

Texel

Niederländische Küste

Copyright Conrad Stein Verlag GmbH.
Alle Rechte vorbehalten.

Der Nachdruck, die Übersetzung, die Entnahme von Abbildungen, Karten, Symbolen, die Wiedergabe auf fotomechanischem Wege (z.B. Fotokopie) sowie die Verwertung auf elektronischen Datenträgern, die Einspeicherung in Medien wie Internet (auch auszugsweise) sind ohne vorherige schriftliche Genehmigung des Verlages unzulässig und strafbar.

Alle Informationen, schriftlich und zeichnerisch, wurden nach bestem Wissen zusammengestellt und überprüft.

Sie waren korrekt zum Zeitpunkt der Recherche.

Eine Garantie für den Inhalt, z.B. die immerwährende Richtigkeit von Preisen, Adressen, Telefon- und Faxnummern sowie Internetadressen, Zeit- und sonstigen Angaben, kann naturgemäß von Verlag und Autor - auch im Sinne der Produkthaftung - nicht übernommen werden.

Die Autoren und der Verlag sind für Lesertipps und Verbesserungen (besonders per E-Mail) unter Angabe der Auflagen- und Seitennummer dankbar.

Dieses OutdoorHandbuch hat 159 Seiten mit 58 farbigen Abbildungen, 28 farbigen Kartenskizzen im Maßstab 1:25.000/50.000 und einer farbigen, ausklappbaren Übersichtskarte. Es wurde auf chlorfrei gebleichtem Papier gedruckt, in Deutschland klimaneutral hergestellt und transportiert und wegen der größeren Strapazierfähigkeit mit PUR-Kleber gebunden.



Dieses Buch ist im Buchhandel und in Outdoor-Läden erhältlich und kann im Internet oder direkt beim Verlag bestellt werden.

OutdoorHandbuch aus der Reihe „Regional“, Band 394

ISBN 978-3-86686-518-1

1. Auflage 2017

© BASISWISSEN FÜR DRAUSSEN, DER WEG IST DAS ZIEL UND FERNWEHSCHMÖKER sind urheberrechtlich geschützte Reihennamen für Bücher des Conrad Stein Verlags

Text und Fotos: Wolfgang und Idhuna Barelds

Karten und Layout: Manuela Dastig

Lektorat: Amrei Risse

Gesamtherstellung: Werbedruck GmbH Horst Schreckhase

Dieses OutdoorHandbuch wurde konzipiert und redaktionell erstellt vom:



Conrad Stein Verlag GmbH, Kiefernstr. 6, 59514 Welver,

☎ 023 84/96 39 12, ☎ 023 84/96 39 13,

✉ info@conrad-stein-verlag.de,

🌐 www.conrad-stein-verlag.de

Besuchen Sie uns bei Facebook & Instagram:



www.facebook.com/outdoorverlag



www.instagram.com/outdoorverlag

Titelfoto: Strand und Dünen auf Texel

Inhalt

Wandern an der niederländischen Küste	7
Reise-Infos	8
Anreise	8
Standort und Unterkünfte	9
Verkehrsmittel	9
Telefon	10
Wanderinfrastruktur	11
Klima und Reisezeit	12
Karten, GPS und Literatur	13
Updates	15
Friesland und Groningen	16
① Wanderung an der friesischen IJsselmeerküste Stavoren (11,2 km)	17
→ <i>Tour für Landschafts- und Naturgenießer</i>	
② Rundwanderung bei Lauwersoog (6,1 km)	23
↻ <i>Tour für Naturfreunde</i>	
IJsselmeer	28
③ Rundwanderung bei Almere-Oostvaardersplassen (8,3 km)	29
↻ <i>Tour für Wanderer, die an Natur und moderner Stadtplanung interessiert sind</i>	
④ Rundwanderung durch Amsterdam (8,7 km)	34
↻ <i>Stadtrundgang für Kulturfreunde</i>	
⑤ Rundwanderung bei Holysloot in Waterland (5,8 km)	41
↻ <i>Tour für Naturfreunde</i>	
⑥ Rundwanderung bei Broek in Waterland (7,6 km)	45
↻ <i>Tour für Naturfreunde</i>	
⑦ Rundwanderung am Naardermeer (18,7 km)	50
↻ <i>Tour für Naturfreunde</i>	
⑧ Rundwanderung in/bei Medemblik (7,5 km)	58
↻ <i>Tour für Wasser- und Kulturfreunde</i>	
⑨ Rundwanderung in/bei Enkhuizen (7,1 km)	63
↻ <i>Tour für Kulturfreunde</i>	

- Südholland** 69
- 10 Wanderung an der alten Maasmündung südl. von Rotterdam (10,1 km) 70
 → *Tour für Naturfreunde* 
- 11 Rundwanderung durch Rotterdam (13,4 km) 76
 ↻ *Tour für Kulturfreunde* 
- 12 Kurze Rundwanderung im Delftland bei Maassluis (6 km) 84
 ↻ *Kammwanderung für Landschaftsgenießer und historisch Interessierte*

- 13 Rundwanderung an der Maasmündung bei Hoek van Holland (6,1 km) 87
 ↻ *Kurze Wanderung für Landschaftsgenießer* 
- 14 Dünen- und Parkwanderung von Scheveningen nach Den Haag (15,7 km) 92
 → *Strand- und Stadtwanderung für Natur- und Kulturinteressierte* 
- 15 Rundwanderung bei Katwijk (8,1 km) 99
 ↻ *Wanderung für Landschaftsgenießer und historisch Interessierte* 
- Nordholland** 104
- 16 Rundwanderung durch die Amsterdamer Waterleidingduinen (11 km) 105
 ↻ *Kammwanderung für Landschaftsgenießer* 
- 17 Rundwanderung durch die Kennemerduinen (8,5 km) 110
 ↻ *Dünenwanderung für Landschaftsgenießer* 
- 18 Rundwanderung durch das Noordhollandse Duinreservaat (16,9 km) 116
 ↻ *Tour für Naturfreunde* 
- 19 Durch die höchsten Dünen Hollands (14,9 km) 124
 ↻ *Kammwanderung für Landschaftsgenießer* 
- 20 Rundwanderung bei Den Helder (12,4 km) 131
 ↻ *Tour für Landschaftsgenießer* 

Texel	136
Texel – „Top Ten“-Insel als Wanderparadies	137
21 Rundwanderung in den Dünen bei De Bollekamer (8,1 km)	138
☺ Tour für Landschaftsgenießer und historisch Interessierte	👤👤👤👤👤👤👤👤👤👤👤👤🐕🐕
22 Rundwanderung in den Dünen beim Ecomare (8,5 km)	142
☺ Tour für Landschaftsgenießer und Naturfreunde	👤👤👤👤👤👤👤👤👤👤👤👤🐕🐕
23 Rundwanderung bei De Slufter (10,9 km)	146
☺ Tour für Landschaftsgenießer und Naturfreunde	👤👤👤👤👤👤👤👤👤👤👤👤🐕
24 Rundwanderung im Norden (8,2 km)	150
☺ Tour für Landschaftsgenießer	👤👤👤👤👤👤👤👤👤👤👤👤🐕
25 Rundwanderung zwischen Den Burg und Hoge Berg (12 km)	154
☺ Tour für Landschaftsgenießer, Geschichtsfans und Gipfelstürmer	👤👤👤👤👤👤👤👤👤👤👤👤👤👤👤👤👤👤👤👤🐕🐕

Anzeige

freytag & berndt
www.freytagberndt.com

Bestehen Sie mit unserem Webshop

**Niederlande
The Netherlands**
€149,000

Benelex
Benelex
Benelex
€19,900


Erhältlich auch in jeder gut
sortierten Buchhandlung


NÜRNBERG · REGENSBURG · WIEN · BRÜNN · BUDAPEST


Reise-Infos

Anreise


Die Niederlande sind sowohl per Auto als auch mit öffentlichen Verkehrsmitteln in wenigen Stunden von Deutschland aus erreichbar:

 Bei der Anreise mit dem Auto sollten die staugefährdeten Engpässe bei Amersfoort, Utrecht und im Großraum Amsterdam-Rotterdam beachtet werden. Die Höchstgeschwindigkeit für Autofahrer liegt auf Autobahnen bei 120 km/h (teilweise auch 130 km/h), auf Landstraßen bei 80 km/h. Eine Autobahngebühr gibt es nicht.

 Von Deutschland aus bieten mehrere Fernbuslinien günstig Fahrten in die niederländischen Metropolen an, v. a. nach Amsterdam und Rotterdam (ab etwa € 20).

◆ Flixbus:  www.flixbus.de (Website noch im Experimentierstadium: 2017 wurden etwa Kampen auf Sylt und am IJsselmeer miteinander verwechselt ...)

◆ Eurolines:  www.eurolines.de


 Angenehm ist die Anreise mit der Bahn. Im Fernverkehr lassen sich Fahrkarten als „Sparpreis Europa“ oft günstig im Voraus buchen (ab € 19, frühestens 6 Monate vor Reise), im Nahverkehr sind die meisten Fahrkarten über die regionalen Verkehrsverbünde erhältlich. Die Bahnstrecken von Deutschland in die nördlichen Niederlande im Überblick:

▷ ICE vom Ruhrgebiet via Arnheim nach Amsterdam

▷ EC von Berlin via Osnabrück und Deventer nach Amsterdam

▷ Nahverkehr: Kaldenkirchen–Venlo (RE 13 Eurobahn), Emmerich–Arnhem (RE 19 Abellio), Münster–Enschede (RB 64 Euregio-Bahn), Leer–Groningen (Arriva)

 www.bahn.de

 Von/nach Amsterdam gibt es von vielen deutschen Flughäfen Angebote, auch von Billigfliegern. Aus Zeitgründen lohnen sich diese aber nur, wenn man weiter entfernt von der niederländischen Grenze wohnt, von der schlechten Ökobilanz ganz zu schweigen ...



Friesland und Groningen

Wandermarkierung in Stavoren

1 Wanderung an der friesischen IJsselmeerküste Stavoren



Tour für Landschafts- und Naturgenießer



Diese Wanderung führt Sie über einen schönen Abschnitt des 150 km langen friesischen Küstenwanderweges am IJsselmeerdeich entlang von Hindeloopen nach Stavoren. Beide Orte gehören zu den „klassischen“ elf friesischen Städten und bieten eine kleine pittoreske Altstadt mit Hafen.

- ➔ Start: Hindeloopen, Bahnhof, GPS N 52°56.786' E 005°25.390';
Ziel: Stavoren, Bahnhof am Hafen, GPS N 52°53.214' E 005°21.634'
- 🕒 11,2 km
- 🕒 3 Std.
- ⬆️⬆️ 30 m/30 m
- ⬆️ -2 bis 3 m
- 🖍️ stellenweise Farbmarkierungen (rot-weiß)
- ⚖️ Sitzbänke am Anfang vor/in Hindeloopen sowie am Deich bei km 6,9
- ✂️ Einkehrgelegenheiten in Hindeloopen (km 1,7) und am Ziel
- WC WC in Hindeloopen (km 1,5) und am Ziel
- 🚽 Bademöglichkeit entlang des Deichs, vor allem ab km 3
- 👨👩👧👦 Für Kinder ist die Wanderung geeignet, allerdings vom Wegverlauf her nicht sehr abwechslungsreich. Für Unterhaltung sorgen Hafen und Badestelle.
- 🐕 Für Buggys ist die Strecke wegen des Grasweges auf der Deichkrone mit vielen Zaunüberstiegen eher nicht geeignet.
- 🐕 Hunde können mit, müssen aber auf dem Deich – also fast durchgehend – angeleint sein. Die Bahnfahrt mit dem (größeren) Hund ist wegen des Festpreises (€ 3,10) teurer als für Frauchen/Herrchen.
- P** Parkplätze bei Start und Zielpunkt: in Hindeloopen direkt am Bahnhof, GPS N52° 56.786' E5° 25.390' (gratis), in Stavoren 400 m südwestlich vom Bahnhof am Stationsweg, GPS N 052° 53.207' E 005° 21.944' (gratis ohne Zeitlimit). Alternativ können Sie noch auf dem Grasstreifen an der Straße neben dem Deich südlich von Hindeloopen parken (gratis).
- 🚂 Bahnhöfe Hindeloopen und Stavoren mit jeweils stündlichen Verbindungen in beide Richtungen bzw. über Sneek nach Leeuwarden (ab Stavoren stündlich 02 nach), Tarif Stavoren – Hindeloopen: etwa € 2,50, 🌐 www.ns.nl



Im Sommer gibt es eine Fußgängerfähre zwischen Stavoren und Enkhuizen, Anleger am Bahnhof. ☎ 02 28 32 60 06, 🌐 <http://www.veerboot.info/de/>, 📅 Mai bis September täglich 3 x in beide Richtungen, April und Oktober am Wochenende, Tarife: einfach € 11, retour € 15, 🐕 für Hunde gratis

Von der einsam zwischen Weiden liegenden Bahnhaltestelle Hindeloopen folgen Sie dem kleinen Fahrweg westwärts Richtung Küste und queren nach 250 m die Hauptstraße, um danach den asphaltierten Radweg nach rechts zu nehmen. Nach 200 m gehen Sie links über die Brücke und folgen danach dem Radweg nach rechts, zwischen Wassergräben und links von der Hauptstraße, vorbei an mehreren ⚓ Bänken. Bei einer Brücke (Wander-Knotenpunkt 21) gehen Sie geradeaus auf dem jetzt gepflasterten Radweg auf den Kirchturm von Hindeloopen zu. 🖐 Am Ortsanfang von Hindeloopen wandern Sie vor der Linkskurve (km 1,5) rechts über die Fußgängerbrücke, passieren das Toilettenhäuschen und queren die Straße, um hinter dem Deich am Hafen links zu gehen.

Hindeloopens Handel mit Holz und Hanse und Stavorens Schiffe

Hindeloopen blickt auf eine glorreiche Vergangenheit als Handelsstadt zurück, die regen Handel mit der Hansestadt Lübeck trieb und um 1700 über eine Flotte von 80 Handelsschiffen verfügte, die vor allem Holz aus dem Ostseeraum nach Amsterdam transportierten. Heute ist Hindeloopen ein im Winter eher verschlafener, im Sommer aber lebendiger Touristenort mit Museumscharakter.

Das um 1050 gegründete **Stavoren** ist die älteste Stadt Frieslands und lebte ebenfalls vom Handel sowie von der Fischerei. Die ehemalige Hansestadt zählte im 17. Jh. vier Schiffswerften. Danach ging es abwärts: Der Hafen versandete zusehends und war damit für größere Schiffe nicht mehr erreichbar. Im 18./19. Jh. sank die Einwohnerzahl von rund 1.600 (1704) auf weniger als 600 (1815).

Die ehemals stolzen selbstständigen friesischen Städte Stavoren (950 Ew.) und Hindeloopen (850 Ew.) wurden 1984 zusammen mit Workum zur Gemeinde **Nijefurd** zusammengefasst, die 2011 mit anderen Städten zu **Súdwest-Fryslân** fusionierte.

Hinter der Ziehbrücke biegen Sie vor einigen Einkehrgelegenheiten links in den gepflasterten Fußweg (Kalverstraat).

✂ Restaurant de Hinde, Het Oost 4, ☎ 05 14 52 38 68, 🌐 www.dehinde.nl, 📅 täglich außer Mi 11:00-21:00, gute Küche, Aussicht und Terrasse am Hafen

◆ Ame Gijs, Het Oost 8, ☎ 05 14 52 35 10, 📅 Mi-So 11:00-22:00, rustikaler, am Hafen



Niederländische Küste von Wolfgang und Idhuna Barelds

25 Wanderungen in
5 Regionen:

- Friesland und Groningen
- IJsselmeer
- Südholland
- Nordholland
- Texel

- ▷ Praktische Griffmarken
- ▷ Ausklappbare Legende mit einprägsamen Symbolen
- ▷ Ausklappbare, farbige Übersichtskarte
- ▷ 28 farbige Kartenskizzen im Maßstab 1:25.000/1:50.000
- ▷ 58 farbige Abbildungen
- ▷ Haltbare PUR-Klebebindung
- ▷ Chlorfrei gebleichtes Papier
- ▷ Klimaneutral gedruckt



Mit GPS-Tracks zum Download



1. Auflage 2017

OutdoorHandbuch Band 394

ISBN 978-3-86686-518-1

€ 12,90 [D]



9 783866 865181