

OUTDOOR

Der Weg ist das Ziel

Hartmut Engel



Irland: Kerry Way



GPS-Tracks
zum
Download



Wandern auf dem Kerry Way

Land und Leute

Reise-Infos von A bis Z

Der Kerry Way

Index

An der Abzweigung zur Gap of Dunloe (Etappe 2)



Vom Fuß des Farraniaragh Mountain bietet sich ein wunderbarer Blick auf die Buchten bei Caherdaniel (Etappe 6)

Band 62

OutdoorHandbuch

Hartmut Engel

Irland: Kerry Way



Irland: Kerry Way

Copyright Conrad Stein Verlag GmbH.
Alle Rechte vorbehalten.

Der Nachdruck, die Übersetzung, die Entnahme von Abbildungen, Karten, Symbolen, die Wiedergabe auf fotomechanischem Wege (z. B. Fotokopie) sowie die Verwertung auf elektronischen Datenträgern, die Einspeicherung in Medien wie Internet (auch auszugsweise) sind ohne vorherige schriftliche Genehmigung des Verlages unzulässig und strafbar.

Alle Informationen, schriftlich und zeichnerisch, wurden nach bestem Wissen zusammengestellt und überprüft.

Sie waren korrekt zum Zeitpunkt der Recherche.

Eine Garantie für den Inhalt, z. B. die immerwährende Richtigkeit von Preisen, Adressen, Telefon- und Faxnummern sowie Internetadressen, Zeit- und sonstigen Angaben, kann naturgemäß von Verlag und Autor - auch im Sinne der Produkthaftung - nicht übernommen werden.

Der Autor und der Verlag sind für Lesertipps und Verbesserungen (besonders per E-Mail) unter Angabe der Auflagen- und Seitennummer dankbar.

Dieses OutdoorHandbuch hat 160 Seiten mit 42 farbigen Abbildungen sowie 18 farbigen Kartenskizzen im Maßstab 1:100.000, 22 farbigen Höhenprofilen und einer farbigen, ausklappbaren Übersichtskarte. Es wurde auf chlorfrei gebleichtem Papier gedruckt, in Deutschland klimaneutral hergestellt und transportiert und wegen der größeren Strapazierfähigkeit mit PUR-Kleber gebunden.



Dieses Buch ist im Buchhandel und in Outdoor-Läden erhältlich und kann im Internet oder direkt beim Verlag bestellt werden.

OutdoorHandbuch aus der Reihe „Der Weg ist das Ziel“, Band 62

ISBN 978-3-86686-554-9

4., überarbeitete Auflage 2017

© BASISWISSEN FÜR DRAUSSEN, DER WEG IST DAS ZIEL UND FERNWEH-SCHMÖKER sind urheberrechtlich geschützte Reihennamen für Bücher des Conrad Stein Verlags

Text und Fotos: Hartmut Engel

Karten: Heide Schwinn

Lektorat: Kerstin Becker

Layout: Manuela Dastig


Gesamtherstellung: Werbedruck GmbH Horst Schreckhase

Dieses OutdoorHandbuch wurde konzipiert und redaktionell erstellt vom:



Conrad Stein Verlag GmbH, Kiefernstr. 6, 59514 Welver,
☎ 023 84/96 39 12, ☎ 023 84/96 39 13,
✉ info@conrad-stein-verlag.de,
🌐 www.conrad-stein-verlag.de

Besuchen Sie uns bei Facebook & Instagram:

 www.facebook.com/outdoorverlage (Die Outdoor-Verlage)

 www.instagram.com/die_outdoor_verlage (die_outdoor_verlage)

Titelfoto: Blick auf die Nordküste der Iveragh-Halbinsel

Inhalt

Vorwort	8		
Wandern auf dem Kerry Way	11		
Farmland Code of Conduct - Regeln für Wanderer	15		
Sicherheitsvorkehrungen für Wanderer	16		
Land und Leute	18		
Geografie	19		
Historische Zeugen	21		
Klima	22		
Reisezeit	24		
Flora und Fauna	24		
Sprache	30		
Reise-Infos von A bis Z	32		
An- und Abreise	33	Medizinische Versorgung	46
Ausrüstung	36	Notfälle	47
Diplomatische Vertretungen	38	Post und Telekommunikation	47
Einreise und Zoll	38	Pubs	48
Elektrizität, Feiertage	40	Rauchverbot, Sport und Hobby	49
Geld, Information	41	Trampen	50
Internet	43	Transport, Trinkgeld	51
Kartenmaterial und GPS-Track	43	Unterkunft	51
Ladenöffnungszeiten	44	Updates	55
Leihwagen	45	Verkehrsregeln	55
Maße und Gewichte	45	Zeit	56
Der Kerry Way	57		
1. Etappe: Killarney - Black Valley	69		
☞ 23,3 km ↑ 660 m ↓ 603 m + 20-285 m ⌚ ca. 7½ Std.			
2. Etappe: Black Valley - Glencar	77		
☞ via Road: 21,7 km ↑ 793 m ↓ 791 m + 70-388 m ⌚ ca. 7½ Std.			
☞ cross country: 19,9 km ↑ 784 m ↓ 782 m + 70-388 m ⌚ ca. 7 Std.			

- 3. Etappe: Glencar - Glenbeigh** 85
 ➞ *via Windy Gap: 13,5 km* ↑ 424 m ↓ 480 m + 30-335 m ⌚ ca. 4½ Std.
 ➞ *via Seefin Mountain: 18,5 km* ↑ 552 m ↓ 608 m + 30-260 m ⌚ ca. 6½ Std.
 ➞ *via road: 17,9 km* ↑ 428 m ↓ 484 m + 30 - 235 m ⌚ ca. 5½ Std.
- 4. Etappe: Glenbeigh - Cahersiveen** 95
 ➞ *30,4 km* ↑ 703 m ↓ 713 m + 20-330 m ⌚ ca. 9½ Std.
- 5. Etappe: Cahersiveen - Waterville** 108
 ➞ *direkt: 31,5 km* ↑ 1.012 m ↓ 1.022 m + 10-370 m ⌚ ca. 10½ Std.
 ➞ *via Killeenleagh: 35,5 km* ↑ 1.080 m ↓ 1.090 m + 10-370 m ⌚ ca. 11½ Std.
- 6. Etappe: Waterville - Caherdaniel** 118
Küstenroute:
 ➞ *Mass Path: 14,7 km* ↑ 402 m ↓ 378 m + 5-240 m ⌚ ca. 4½ Std.
 ➞ *Obere Route: 11,5 km* ↑ 372 m ↓ 348 m + 10-240 m ⌚ ca. 4½ Std.
Via Mountain:
 ➞ *28,1 km* ↑ 924 m ↓ 900 m + 10-398 m ⌚ ca. 9½ Std.
- 7. Etappe: Caherdaniel - Sneem** 132
 ➞ *17,2 km* ↑ 466 m ↓ 491 m + 10-200 m ⌚ ca. 5½ Std.
- 8. Etappe: Sneem - Kenmare** 138
 ➞ *34,4 km* ↑ 822 m ↓ 821 m + 10-195 m ⌚ ca. 10 Std.
- 9. Etappe: Kenmare - Killarney** 150
 ➞ *25,4 km* ↑ 822 m ↓ 805 m + 10-321 m ⌚ ca. 8½ Std.
- Index** 156

A scenic view of a mountain valley. The foreground shows a rocky, grassy slope with a stone wall. The middle ground is a lush green valley with a stream. The background features a large, rocky mountain peak with patches of snow or light-colored rock. The sky is clear and blue.

Vorwort

Blick vom Black Valley auf die Macgillycuddy's Reeks

Der **Kerry Way** ist der beliebteste Langstreckenwanderweg Irlands. Er ist je nach gewählter Variante zwischen 210 und 230 km lang. Der Weg verläuft im Südwesten Irlands in der Grafschaft Kerry durch die Iveragh-Halbinsel, eine der attraktivsten Gegenden der Grünen Insel. Fast schon legendär und für die meisten Irlandbesucher ein absolutes „Muss“ ist die Fahrt mit dem Auto oder dem Touristenbus auf der als „Ring of Kerry“ bezeichneten Rundstraße um die Halbinsel - sicher eine der landschaftlich schönsten Autorouten, die Irland zu bieten hat.

Das Gleiche gilt für den Kerry Way, der, von Killarney ausgehend, rund um die Halbinsel führt. Wer in Irland wandert, wird früher oder später auch auf den Kerry Way stoßen oder zumindest Teilstrecken des Weges in Angriff nehmen wollen.

Die vorliegende 4. Auflage des OutdoorHandbuchs Kerry Way wurde völlig überarbeitet und auf den neuesten Stand gebracht. Dies war nötig, da der Wegverlauf an einigen Stellen geändert wurde und mehrere neue Varianten hinzugekommen sind.

Das Buch soll Ihnen bei der Planung und Vorbereitung der Reise helfen und bei der Wanderung selbst ein nützlicher und verlässlicher Begleiter sein. Neben der detaillierten Wegbeschreibung enthält es umfangreiche praktische Reiseinformationen sowie Wissenswertes über die Landschaft, über einzelne Ortschaften und über Sehenswürdigkeiten.

Die Darstellung des Weges erfolgt in **neun einzelnen Etappen**, die eine Länge von 13 bis gut 30 km haben. Die Beschreibung des Verlaufs wurde dort, wo er klar und eindeutig ist, möglichst knapp gehalten, um mehr Raum für die Schilderung von Sehenswertem zu lassen. An anderen Stellen, die unübersichtlich sind oder wo die Gefahr besteht, sich zu verlaufen, erfolgt die Beschreibung ausführlicher.

Alle Etappen enden in Ortschaften mit Übernachtungsmöglichkeiten. Die meisten Etappenziele bieten ein größeres Angebot an Unterkünften sowie Einkaufsgelegenheiten und Anbindung an den öffentlichen Nahverkehr. Aus Platzgründen können nicht alle an einem Ort verfügbaren Unterkünfte genannt werden. Vielmehr wurde eine Auswahl getroffen, die nach Möglichkeit die ganze Bandbreite der verschiedenen Quartiere widerspiegelt. Weitere Adressen können Sie in den jeweiligen Touristenbüros erfragen (☞ Reise-Infos von A bis Z, Information).

Die in diesem Buch enthaltenen **Karten** zu den einzelnen Etappen in Verbindung mit der meist vorbildlichen Markierung des Weges reichen für eine sichere Orientierung auf dem Kerry Way aus. Wer abseits des Weges noch andere Ziele erkunden will, sollte sich detailliertere Karten mit einem Maßstab von mindestens 1:50.000 besorgen. (☞ Reise-Infos von A bis Z, Kartenmaterial).

Ich wünsche Ihnen auf Ihrer Wanderung durch eine der schönsten Regionen Irlands viel Spaß und bleibende Eindrücke.

Hartmut Engel

Anzeige

freytag & berndt
www.freytagberndt.com
Besuchen Sie unsere Website

**Irland
Ireland**
1:50.000

**Nordirland - Irland
Ernst Kirchoff - Ireland**
1:50.000

**Südlich
Teile des Kerry
Way**
1:50.000

Erhältlich auch in jeder gut sortierten Buchhandlung

NÜRNBERG - REGENSBURG - WIEN - BRÜNN - BUDAPEST

A photograph of the Blackwater Bridge, a stone arch bridge with two large openings, spanning a stream in a lush, green forest. The bridge is made of dark, weathered stone and is surrounded by dense foliage and moss. The water flows through the arches, creating a small waterfall effect. The background shows a dense forest of tall trees under a bright sky.

Wandern auf dem Kerry Way

*Blackwater Bridge liegt etwa auf halbem Weg
zwischen Sneem und Kenmare (Etappe 8)*

Der erste offizielle Wanderweg, der Wicklow Way, wurde erst im Jahre 1982 eröffnet. Inzwischen gibt es 43 markierte Fernwanderwege mit einer Gesamtlänge von über 4.000 km in der Republik Irland. Obwohl nur wenig älter als 30 Jahre, sind einige Wanderwege schon zu echten „Klassikern“ geworden. Dazu gehören auch die drei Fernwanderwege in der Grafschaft Kerry - **Dingle Way**, **Kerry Way** und **Beara Way** -, die über die Halbinseln Dingle, Iveragh und Beara verlaufen.

Der Kerry Way, der längste und zweitälteste irische Fernwanderweg, führt von Killarney aus auf einem Rundkurs über die **Iveragh-Halbinsel** (☞ Übersichtskarte Umschlagklappe). Er verläuft meist über schmale Pfade oder unbefestigte Wald- bzw. Feldwege. Einige Streckenabschnitte werden auf befestigten Wegen zurückgelegt. Die Streckenführung folgt in weiten Teilen den alten Pfaden, die schon die ersten christlichen Siedler oder später die Viehtreiber benutzten.

Während nahezu jeder Etappe müssen Sie mit nassem oder sogar tief morastigem Untergrund rechnen, in den man stellenweise bis über die Knöchel ein-

Auf dem Kerry Way

kommen Sie an zahlreichen verlassenen Häusern vorbei




Reise-Infos von A bis Z

A hiker with a backpack is walking away from the camera on a rocky, dirt trail. The hiker is wearing a yellow and red long-sleeved shirt and red pants. The trail leads down a hillside covered in green and brown vegetation. In the background, there is a large valley with green fields and a dense forest of evergreen trees. Beyond the forest, a large blue lake or fjord stretches across the landscape, with mountains in the distance under a cloudy sky.

Abstieg vom Pass Windy Gap Richtung Glenbeigh (Etappe 3)

An- und Abreise

 Die einfachste und schnellste Anreisemöglichkeit nach Irland ist der Flug. Obwohl die Preise in den letzten Jahren deutlich gestiegen sind, gehört der Flug immer noch zu den preiswertesten Anreisemöglichkeiten.

Es besteht eine ganze Reihe Flugverbindungen vom Kontinent aus nach Irland. Neben Dublin, Cork, Shannon und einigen anderen Flughäfen wird auch der nur 18 km nördlich von Killarney gelegene Kerry County Airport angefliegen, allerdings nur von Frankfurt (Hahn) mit Ryanair.

In der folgenden Aufstellung finden Sie Airlines, die direkte Flugverbindungen vom Kontinent nach Dublin und in den Südwesten Irlands anbieten:

- ◆ Aer Lingus,  www.aerlingus.com
Nach Dublin von: Berlin, Düsseldorf, Frankfurt, Hamburg, München, Stuttgart, Wien, Genf, Zürich
Nach Cork von: München
- ◆ Lufthansa,  www.lufthansa.com
Nach Dublin von: Frankfurt, München
- ◆ Ryanair,  www.ryanair.com
Nach Dublin von: Berlin, Bremen, Frankfurt (Hahn), Köln/Bonn, München/Memmingen
Nach Kerry von: Frankfurt (Hahn)
Nach Shannon von: Berlin, München/Memmingen
- ◆ Germanwings,  www.germanwings.com
Nach Dublin von: Düsseldorf, Köln/Bonn


Wem es nichts ausmacht, in London oder anderswo umzusteigen, dem bieten sich eine Fülle weiterer Abflughäfen der oben genannten und anderer Gesellschaften an. Da die Flugpreise ständigen Schwankungen unterworfen sind und die Gesellschaften nicht selten Flugplanänderungen vornehmen, sollten Sie sich rechtzeitig vor Antritt Ihrer Reise im Reisebüro oder aber direkt im Internet nach den aktuellen Verbindungen erkundigen.

Da die Airlines in der Regel nur ein begrenztes Kontingent an billigen Tickets anbieten, sollten Sie möglichst früh buchen, wenn Sie wirklich preisgünstig fliegen wollen. Beachten Sie auch, dass bei einigen Fluggesellschaften die Flugpreise ohne Aufgabegepäck angegeben werden und manchmal noch weitere Kosten entstehen. Wollen Sie Reisegepäck aufgeben, fallen bei diesen Gesellschaften zusätzlich zum Teil hohe Gebühren an.



Der Kerry Way

Manche Wegränder sind dicht mit Fuchsien bewachsen.



Der offizielle **Startpunkt** des Kerry Way ist seit einigen Jahren direkt im Zentrum von Killarney am Tourist Office in der Beech Road. Schräg gegenüber finden Sie einen großen Supermarkt, in dem Sie sich noch mit Lebensmitteln und anderen nützlichen Dingen eindecken können.

Gehen Sie südwärts zwischen den beiden großen Parkplätzen durch und am Ende der Straße links, bis Sie nach gut 200 m an den Kenmare Place gelangen. Hier warten Kutschen (jaunting cars), die Touristen zum Muckross House befördern.

☺ Wer die Etappe etwas abkürzen möchte, kann sich von hier mit einer Kutsche bis zum Nationalpark fahren lassen. Die ersten Kilometer entlang der vielbefahrenen N71 gehören ohnehin nicht zu den spektakulärsten des Wanderweges.

Am Ende des Platzes gehen Sie rechts in die Muckross Road und folgen ihr etwas mehr als 1 km südwärts vorbei an zahllosen Hotels, Gästehäusern und B&B. Sie überqueren den River Flesk und können dahinter auf einem breiten Asphaltweg neben der N71 wandern, der eigens für die Kutschen angelegt wurde.

Etwa 1,7 km hinter dem Fluss stoßen Sie rechts auf den Haupteingang in den Killarney National Park. Hier verlassen Sie den Weg und wandern jetzt auf einem Fußweg entlang des Ufers von Lough Leane. Der Blick über den See bis zu den Shehy Mountains ist grandios. Auf Höhe der kleinen Felseninseln Osprey Rock und Friar's Island gehen Sie in einiger Entfernung an den Ruinen von **Muckross Abbey** vorbei. Dahinter stoßen Sie auf einen asphaltierten Weg, dem Sie an der Gabelung nach 150 m nach links Richtung Muckross House und Torc-Wasserfall folgen müssen.

Sie passieren **Muckross House** und gehen entlang der Straße am Ostufer von Muckross Lake, bis Sie an den **Owengarriff River** stoßen, der weiter oben den Torc Wasserfall bildet. Im Süden können Sie den fast bis auf den Gipfel bewaldeten **Torc Mountain** sehen und weiter weg im Südosten den mächtigen, 839 m hohen **Mangerton Mountain**.

Der Kerry Way wendet sich am Fluss nach links und führt durch einen kleinen Tunnel unter der N71 hindurch. Gleich hinter dem Tunnel kommen Sie an einen Parkplatz mit einem kleinen Infohäuschen und öffentlichen Toiletten. Der Pfad führt nun steil bergauf durch einen dichten Urwald aus Birken, Eichen, Lärchen und Stechpalmen, die zwischen moosüberwachsenen Felsblöcken wachsen.



Von Weitem hört man schon das Rauschen vom **Torc Waterfall**, den Sie an seinem Fuß erreichen. Das herabstürzende Wasser bietet ein spektakuläres Schauspiel.

Pf Der Pfad steigt weiter steil an, und Sie gelangen hinter dem Wasserfall an einen Aussichtspunkt, von dem Sie einen wunderbaren Blick auf die Umgebung

Index



White Strand bei Rossbeigh, Glenbeigh



A

Abbey Island	123, 131
Abreise	33
Anreise	33
Ausrüstung	36

B

B&B	52
Bäche	13
Bealalaw Bridge	88
Beann Dhearg Pass	81
Beara-Halbinsel	129
Been Hill	98, 110
Been More	98
Bergnotsignal	17
Black Valley	76
Blackstones Bridge	88
Blackwater Bridge	141
Basket-Inseln	90
Bohacogram	134
Brassel Mountain	79
Bridia Pass	80
Bridia Valley	80
Broaghnabinnia	80

C

Caha Mountains	129
Caher	81
Caherdaniel	130
Caherdaniel Stone Fort	124
Cahersiveen	103
Camomile Corner	129
Camping	54
Canuig	111
Capall River	127
Carhan River	102
Carrauntoohill	80

Caunoge	110
Chaplin, Charlie	116
Cloon Lough	81
Coomacarraea	83, 110
Coomcallee	129, 135
Coomduff Hill	109, 114
Coomloughra Horseshoe	85
Coongar Harbour	140
Coss Strand	143
Crinnagh River	73
Crohan's Well	129
Cromaglan Mountain	73
Cummeenduff Glen	79
Cummeenduff Lough	78
Cummeragh River	126
Curraghmore	80, 81

D

Derrynafeana Glen	81
Derryquin Wood	139
Dingle Bay	89
Dromore Castle	142
Drung Hill	98

E

Eagles Hill	126
Einreise	38
Esknamucky Glen	73
Etappen	14

F

Farmland Code of Conduct	15
Farraniaragh Mountain	120
Flora	25
Flüsse	13
Foilmore	100

G			
Galway Bridge	73	Knockanamadane	139
Galway's River	73	Knockaunanattin Mountain	81
Gearhameen River	75	Knockavohaun	111
Geografie	19	Knocknadobar	98
Glanbeg	126	L	
Glenbeigh	92	Lack Road	81
Glencar	82, 84	Ladies View	74
Gortamullin	144	Letter South	144
Gortmaloon Wood	83	Linksverkehr	45
GPS-Track	44	Loher Stone Fort	120
H		Lord Brandon's Cottage	74
Herbergen	53	Lough Acoose	81
Hillcrest Farmhouse	75	Lough Caragh	88
Hotels	52	Lough Currane	114
I		Lough Fadda	140
Information	41	Lough Namweela	81
Internet	43	Lough Reagh	79
Isknagahiny Lough	127	M	
J		Macgillycuddy's Reeks	72
Jugendherbergen	53	Madame O'Donoghue's Island	90
K		Mangerton Mountain	72
Karten	43	Markierung	13
Keel nagore	111	Mastergeehy	111
Kenmare	145	Meelagh River	89
Kenmare River	129	Mountain Stage Railway	97
Kenmare Stone Circle	149	Muckross House	65, 71
Killarney	58, 153	Mullaghnarakil	110
Killarney National Park	67	N	
Killeenleagh	112	Notfall	47
Klima	22	Notrufnummern	17
Knag	114	O	
Knockanaguish	151	Ogham Stein	123, 131
		Old Kenmare Road	72

Old Tahilla	140	Slieve Miskish	129
Owbeg River	89	Sneem	135
Owengarriff River	71	Sneem River	136
		Sprache	30
P		Staigue Fort	133
Peakeen Mountain	151	Strickeen Hill	151
Pensionen	52		
Pubs	48	T	
Purple Mountain	72, 75	Tahilla	140
		Teeraha	101
Q		Teermoyle Mountain	83, 110
Queen's Cottage	74	Telekommunikation	47
		Templenoë	143
R		Torc Mountain	72
Rauchen	49	Torc Waterfall	71
Reen River	144		
Regeln	15	U	
Regen	23	Updates	55
Reisezeit	24	Upper Lake	74
Ring of Kerry	61		
River Blackwater	141	V	
River Caragh	88	Verkehr	55
River Inny	111		
Rossbeigh	93	W	
Rossmore Island	140	Währung	41
		Waterville	115
S		Windy Gap	89, 128, 152
Seefin Mountain	88, 90	Wynn's Folly	90
Shanacashel	83		
Sicherheit	16	Z	
Skellig-Inseln	106	Zeit	56
Slieve Mish Mountains	89	Zoll	38



STEPMAPS © Stepmap, 123map Daten: OpenStreetMap, ODbL

- ▷ Wandern auf dem Kerry Way
- ▷ Land und Leute
- ▷ Reise-Infos von A bis Z
- ▷ Ausführliche Beschreibung des je nach gewählter Variante zwischen 210 und 230 km langen Kerry Way
- ▷ Ausführlicher Index
- ▷ Praktische Griffmarken
- ▷ Einprägsame Symbole zur leichten Orientierung
- ▷ 18 farbige Kartenskizzen im Maßstab 1:100.000
- ▷ 22 farbige Höhenprofile
- ▷ 1 farbige, ausklappbare Übersichtskarte
- ▷ Haltbare PUR-Klebebindung
- ▷ Chlorfrei gebleichtes Papier

„Outdoor-Magazin“ zur 2. Auflage:
 „Ein zuverlässiger Begleiter für alle,
 die zu Fuß die Grüne Insel entdecken
 möchten.“



4., überarbeitete Auflage 2017
 OutdoorHandbuch Band 62
 ISBN 978-3-86686-554-9
 € 12,90 [D]

