

# OUTDOOR

Regional

20 Wanderungen

Ruhrgebiet



Tipps für  
Wanderer mit  
Kindern ,  
Buggy  und  
Hund 





**Westliches Ruhrgebiet**

**Östliches Ruhrgebiet**

**Schurenbachhalde (Tour 20)**

# Ruhrgebiet

Copyright Conrad Stein Verlag GmbH.  
Alle Rechte vorbehalten.

Der Nachdruck, die Übersetzung, die Entnahme von Abbildungen, Karten, Symbolen, die Wiedergabe auf fotomechanischem Wege (z.B. Fotokopie) sowie die Verwertung auf elektronischen Datenträgern, die Einspeicherung in Medien wie Internet (auch auszugsweise) sind ohne vorherige schriftliche Genehmigung des Verlages unzulässig und strafbar.

Alle Informationen, schriftlich und zeichnerisch, wurden nach bestem Wissen zusammengestellt und überprüft.

Sie waren korrekt zum Zeitpunkt der Recherche.

Eine Garantie für den Inhalt, z.B. die immerwährende Richtigkeit von Preisen, Adressen, Telefon- und Faxnummern sowie Internetadressen, Zeit- und sonstigen Angaben, kann naturgemäß von Verlag und Autor - auch im Sinne der Produkthaftung - nicht übernommen werden.

Die Autoren und der Verlag sind für Lesertipps und Verbesserungen (besonders per E-Mail) unter Angabe der Auflagen- und Seitennummer dankbar.

Dieses OutdoorHandbuch hat 160 Seiten mit 53 farbigen Abbildungen, 20 farbigen Kartenskizzen im Maßstab 1:25.000/1:50.000 sowie 11 farbigen Höhenprofilen und einer farbigen, ausklappbaren Übersichtskarte. Es wurde auf chlorfrei gebleichtem Papier gedruckt, in Deutschland klimaneutral hergestellt und transportiert und wegen der größeren Strapazierfähigkeit mit PUR-Kleber gebunden.



Dieses Buch ist im Buchhandel und in Outdoor-Läden erhältlich und kann im Internet oder direkt beim Verlag bestellt werden.

OutdoorHandbuch aus der Reihe „Regional“, Band 251

ISBN 978-3-86686-500-6

1. Auflage 2016

© BASISWISSEN FÜR DRAUSSEN, DER WEG IST DAS ZIEL UND FERNWEH-SCHMOKER sind urheberrechtlich geschützte Reihennamen für Bücher des Conrad Stein Verlags

Dieses OutdoorHandbuch wurde konzipiert und redaktionell erstellt vom Conrad Stein Verlag GmbH, Kiefernstraße 6, 59514 Welver,

☎ 023 84/96 39 12, ☎ 023 84/96 39 13,

✉ info@conrad-stein-verlag.de, 🌐 www.conrad-stein-verlag.de

Besuchen Sie uns bei Facebook & Instagram:



🌐 [www.facebook.com/outdoorverlage](http://www.facebook.com/outdoorverlage) (Die Outdoor-Verlage)



🌐 [www.instagram.com/die\\_outdoor\\_verlage](http://www.instagram.com/die_outdoor_verlage) (die\_outdoor\_verlage)

Text und Fotos: Ulrike Kathrin Peters & Karsten-Thilo Raab

Lektorat: Amrei Risse

Karten und Layout: Manuela Dastig

Gesamtherstellung: Werbedruck GmbH Horst Schreckhase

Titelfoto: Slinky springs to fame (Tour 3)

Anzeige

**WANDERREISEN & RADURLAUB**

**REISE-KARHU.de**

GRATIS KATALOG:  
Tel. 0365-55 29 670  
info@Reise-Karhu.de

Bahnhofstraße 14  
07545 Gera/Thür.

Deutschland-Slowakei-Tschechien-Polen-Schweden  
Norwegen-Österreich-Slowenien-Dänemark-Ungarn

# Inhalt

Ruhrgebiet		6
Reise-Infos		6
Allgemeine Informationen	6	Karten und GPS 9
Anreise	6	Wandern mit Hund 9
Übernachten, Verkehrsmittel	7	Literaturtipps 10
Markierungen	9	Updates 10
Westliches Ruhrgebiet		11
1 Duisburger Sechs-Seen-Platte – nahe am Wasser gebaut ... (7,4 km)		12
U Tour für Familien		
2 Mülheim an der Ruhr – zwischen Schloss und Kloster (9,4 km)		16
U Tour für Landschaftsgenießer, kulturgeschichtlich Interessierte und Familien		
3 Oberhausen – Kanale Grande ganz entspannt (9,7 km)		25
U Tour für Landschaftsgenießer, kulturgeschichtlich Interessierte und Familien		
4 Xanten – Südsee und Römerflair (8,7 km)		34
U Für kulturgeschichtlich Interessierte und Familien		
5 Rheinberg – Vielfalt rund um Orsoy (14,2 km)		42
U Tour für Landschaftsgenießer und Familien		
6 Duisburg – Landschaftspark Nord und abends mit Beleuchtung ...		50
U Tour für kultur- und industriegeschichtlich Interessierte und Familien		(6,1 km)
Östliches Ruhrgebiet		56
7 Essen-Kettwig – rund um Schloss Landsberg (9,1 km)		57
U Für Landschaftsgenießer und kulturgeschichtlich Interessierte		
8 Hattingen, Bochum, Essen – zwischen Eisenbahnmuseum und Burgaltendorf (11,6 km)		66
U Tour für Landschaftsgenießer, kulturgeschichtlich Interessierte und Familien		
9 Bochum – rund um die Stiepeler Dorfkirche (5,7 km)		74
U Tour für Landschaftsgenießer		

-  Hattingen – zwischen Haus Kemnade und Burg Blankenstein (10,5 km) 80  
 Tour für Landschaftsgenießer, kulturgeschichtlich Interessierte und Familien  
 
-  Witten – Bergbaugeschichte auf Schritt und Tritt (9,1 km) 87  
 Tour für Landschaftsgenießer, kultur- und  
 industriegeschichtlich Interessierte und Familien  
-  Hagen – von Turm zu Turm (8,5 km) 94  
 Tour für Landschaftsgenießer, kulturgeschichtlich Interessierte und Familien  
 
-  Dortmund, Herdecke, Hagen – rund um den Hengsteysee (11,8 km) 99  
 Tour für Landschaftsgenießer, kulturgeschichtlich Interessierte und Familien  
 
-  Schwerte – segensreich unterwegs (11,1 km) 107  
 Tour für Landschaftsgenießer und kulturgeschichtlich Interessierte  
  
-  Holzwickede – Stadt, Land, Fluss (12,6 km) 116  
 Tour für Landschaftsgenießer  
-  Waltrop – quer durch die Ruhrgebietstropen (12,2 km) 124  
 Tour für Landschaftsgenießer, industriegeschichtlich Interessierte  
 und Familien  
-  Haltern am See – rund um die Westruper Heide (6,5 km) 131  
 Tour für Landschaftsgenießer und Familien  
-  Herten – zwischen Schloss- und Fachwerkfaszination (12,9 km) 136  
 Landschaftsgenießer und kulturgeschichtlich Interessierte  
-  Gelsenkirchen – Malocherimage zwischen Schloss und Halde (7,8 km) 143  
 Tour für industrie- und kulturgeschichtlich Interessierte und Familien  
 
-  Essen – Gelsenkirchen: Zweistädte-tour von  
 der Schurenbachhalde zum Nordsternpark (8,9 km) 151  
 Tour für industrie- und kulturgeschichtlich Interessierte und Familien  
 

# Ruhrgebiet

Wandern im größten Ballungsraum Europas? Was für Menschen, die das Ruhrgebiet nicht kennen, wie ein Widerspruch klingen mag, ist längst zu einem Geheimtipp in der Outdoor-Gemeinde Europas geworden. Wo sonst findet man lauschige Seen und unberührte Wälder in Kombination mit coolen, frei zugänglichen Kunstinstallationen? Spannend und abwechslungsreich zeigt sich die grüne Seite des Ruhrgebiets, die durch diesen Wanderführer erlebbar gemacht wird.

Wer einmal eine Halde erklommen hat und dort auf eine der faszinierenden Landmarken wie das Tetraeder oder die überdimensionale Bergmannslampe „Das Geleucht“ des Künstlers Otto Piene getroffen ist, der wird vermutlich in seiner weiteren Karriere als Wanderer von jedem Gipfelkreuz enttäuscht sein.

Lange vornehmlich durch die Stahlindustrie und den Bergbau geprägt, verfügt die Region heute über eine der dichtesten Kulturlandschaften Europas. Und auch in puncto Freizeitgestaltung und Wandererlebnis wartet der „Pott“ mit einer ungeahnten Vielfalt auf.


Zwischen Bochum, Bottrop, Dortmund, Duisburg, Essen, Gelsenkirchen, Hagen, Herten, Mülheim an der Ruhr und Oberhausen, Wesel und dem Ennepe-Ruhr-Kreis die Wanderstiefel zu schnüren, verspricht eine Entdeckungstour voller überraschender Elemente.

## Reise-Infos








### Allgemeine Informationen

- ◆ Ruhr Tourismus GmbH, Centroallee 261, 46047 Oberhausen, ☎ 018 06/18 16 20, ✉ [info@ruhr-tourismus.de](mailto:info@ruhr-tourismus.de), 🌐 [www.ruhr-tourismus.de](http://www.ruhr-tourismus.de)
- ◆ Regionalverband Ruhr (RVR), Kronprinzenstraße 35, 45128 Essen, ☎ 02 01/206 90, 🌐 [www.metropoleruhr.de](http://www.metropoleruhr.de)

### Anreise

 Das Ruhrgebiet wird von einem dichten Netz an Autobahnen durchzogen. Von Ost nach West bilden die A2, die A40 (Ruhrschnellweg) und die A42 die

Hauptverkehrsachse. Von Nord nach Süd durchqueren die A1, A3, A43, A45 (Sauerlandlinie) und A59 das Gebiet.

 Mit dem Airport Dortmund ( [www.dortmund-airport.de](http://www.dortmund-airport.de)) verfügt das Ruhrgebiet lediglich über einen internationalen Verkehrsflughafen. Bequem mit Bus und Bahn zu erreichen sind daneben die internationalen Flughäfen Düsseldorf ( [www.dus.com](http://www.dus.com)), Köln/Bonn ( [www.koeln-bonn-airport.de](http://www.koeln-bonn-airport.de)), Münster Osnabrück ( [www.fmo.de](http://www.fmo.de)) sowie Weeze ( [www.airport-weeze.de](http://www.airport-weeze.de)). Mit dem Flughafen Essen/Mülheim ( [www.flughafen-essen-muelheim.com](http://www.flughafen-essen-muelheim.com)) existiert darüber hinaus ein zentral gelegener Verkehrslandeplatz.




zur Anreise mit Bus und Bahn:  Verkehrsmittel

---

## Übernachten

---




Fast alle Ruhrgebietsstädte verfügen über ein großes Angebot an Übernachtungsmöglichkeiten in allen Preisklassen. Besonders in den Messestädten Dortmund und Essen finden sich zahlreiche Hotels und Pensionen. Campingplätze gibt es zwar viele im „Pott“, doch die meisten sind Dauercampern vorbehalten. Informationen zu Übernachtungsmöglichkeiten erhalten Sie bei der Ruhr Tourismus GmbH ( Allgemeine Informationen) sowie bei den Tourismusstellen der einzelnen Städte.


---

## Verkehrsmittel

---

Die einzelnen Startpunkte der vorgestellten Wanderungen sind fast alle auch bequem mit Bus und Bahn zu erreichen.

Der öffentliche Personennahverkehr wird in weiten Teilen des Ruhrgebiets vom Verkehrsverbund Rhein-Ruhr ( [www.vrr.de](http://www.vrr.de)) organisiert. Im Kreis Wesel fungiert die Verkehrsgemeinschaft Niederrhein ( [www.vgn-online.de](http://www.vgn-online.de)) als Betreiberin und im Kreis Unna sowie im Bereich der Stadt Hamm die Verkehrsgemeinschaft Ruhr-Lippe ( [www.ruhr-lippe-tarif.de](http://www.ruhr-lippe-tarif.de)).

Wichtigste Haltepunkte der ICE-Bahnverbindungen sind Bochum, Dortmund, Duisburg, Essen, Gelsenkirchen, Hagen, Hamm, Oberhausen und Wanne-Eickel. Daneben wird das Ruhrgebiet durch ein dichtes Netz an S-Bahn-Verbindungen und Regionalzügen ( [www.bahn.de](http://www.bahn.de)) versorgt.

Informationen zum öffentlichen Personennahverkehr im Ruhrgebiet, Fahrpreisen und Verbindungen können unter  <http://busse-und-bahnen.nrw.de> sowie für das östliche Ruhrgebiet unter  [www.bus-und-bahn.de](http://www.bus-und-bahn.de) abgerufen werden.



# Westliches Ruhrgebiet

A man wearing a bright green jacket, brown pants, and a dark cap stands in a park-like setting. He is leaning his right hand against one of several tall, reddish-brown wooden pillars. The pillars are of varying heights and are arranged in a line. The background shows a clear blue sky with some light clouds and bare trees. The ground is a mix of grass and dirt.

*Duisburg, Landschaftspark-Nord*















# 1 Duisburger Sechs-Seen-Platte – nahe am Wasser gebaut ...




Tour für Familien



*Besonders an Sommertagen erfreut sich die Duisburger Sechs-Seen-Platte großer Beliebtheit, weil man quasi an jeder Ecke Erfrischung im kühlen Nass finden kann – auch wenn dies an vielen Stellen eigentlich nicht gestattet, gleichwohl aber geduldet ist. Verschlungene Wege, Bootsverleihe und Möglichkeiten, sich unterwegs mit einem Eis zu belohnen, machen diese Wanderung auch für Familien mit Kindern attraktiv.*

-  Start/Ziel: Ecke Masurenallee/Am See in Duisburg, GPS N 51°23.452' E 006°48.120'
-  7,4 km
-  2 Std.
-  45 m/45 m
-  25-43 m
-  In weiten Teilen der Strecke gibt es keine einheitliche Markierung.
-  Kiosk am Freibad Wolfssee (km 6), Kiosk Seebüdchen (ca. km 6,5)
-  zahlreiche Sitzbänke entlang der Tour
-  Freibad Wolfssee (km 6)
-  Die riesigen Waldflächen mit ihren Tobemöglichkeiten, die Uferzone mit den zahlreichen Stellen, an denen am Wasser gespielt werden kann, sowie die Spielflächen und die Möglichkeiten zum Tretbootfahren machen die Tour ideal für Kinder.
-  perfekt für Buggys – keine nennenswerten Steigungen, breite Wege, keine Stufen
-  perfektes Auslaufgebiet für Hunde
-  kostenfreie Parkplätze an der Masurenallee und an der Straße Am See
-  ab Hauptbahnhof mit der Buslinie 934 Richtung Großenbaum Bahnhof Ost bis zur Haltestelle Am See

## Sechs-Seen-Platte


Sechs ehemalige Kiesgruben, die allesamt geflutet wurden, bilden heute als Wambachsee, Masurensee, Böllertsee, Wolfssee, Wildförstersee und Haubachsee eines der größten und schönsten Naherholungsgebiete in Duisburg. Das 283 ha große Areal der Sechs-Seen-Platte wird von einem rund 25 km langen (Wander-)Wegenetz durchzogen. Am Wolfssee ist ein  Freibad eingerichtet und zahlreiche Strandabschnitte laden ebenfalls zum Baden und Entspannen ein. Zudem bieten die Seen zahlreiche Wassersportmöglichkeiten.

◆ Sechs-Seen-Platte, Masurenallee (Parkplatz), 47279 Duisburg,  rund um die Uhr frei zugänglich

Der Startpunkt liegt an der Ecke der Masurenallee und der Straße Am See. Hier stehen entlang der Straße Am See Parkmöglichkeiten zur Verfügung, zudem finden Sie hier einen öffentlichen **P** Parkplatz.

Sie gehen ein kleines Stück die Straße Am See entlang, vorbei am Parkplatz. Nach ca. 25 m biegen Sie links in einen Fußweg ein. Linker Hand liegt ein Parkplatz. Auf der rechten Seite erscheint nach wenigen Metern mit

dem **Masurensee** bereits der erste der sechs Seen. Nach 200 m ist dann auf der linken Seite auch ein kleiner Kinderspielplatz zu sehen.

Nach 365 m ist dann eine große Liegewiese erreicht, auf der an Sommertagen zahlreiche Sonnenhungrige mit Picknickdecken liegen; es wird gegrillt und in den kühlen Fluten tummeln sich Wasserfreunde. Es gibt hier einen kleinen  Strandabschnitt, an dem man genüsslich die Füße ins Wasser tauchen kann. Viele Freizeitkapitäne in Schlauchbooten, aber auch Segler sind auf dem Wasser unterwegs.

Nach 780 m wird der geschotterte Weg zu einem breiten Bürgersteig, neben dem ein Radweg verläuft. Wenn Sie dann auf den Strohweg treffen, überqueren Sie diesen geradeaus und gehen auf dem geschotterten Weg weiter. Bei einer T-Kreuzung bei km 1,2 halten Sie sich rechts.

Bei km 1,32 biegen Sie sofort wieder links ab. Es geht auf geschottertem Untergrund durch einen Wald. Wenn Sie bei km 1,41 auf eine Kreuzung treffen, biegen Sie rechts ab. 80 m weiter zweigt ein Weg rechts ab, dort gehen Sie weiter geradeaus. Bei km 1,59 überqueren Sie einen breiten Bach mittels einer Brücke





### *Sechs-Seen-Platte*

und setzen den Weg weiter geradeaus fort. Auch an der nächsten Kreuzung (nach 40 m) gehen Sie weiter geradeaus.

Die nächsten beiden Gabelungen nach links ignorieren Sie – ebenso den Abzweig nach rechts bei km 1,84 – und gehen geradeaus weiter. Auch den nächsten Abzweig nach rechts beachten Sie nicht, hier steigt der Weg leicht an. Bei km 1,96 gabelt sich der Weg, hier halten Sie sich rechts. Dann, 30 m weiter, treffen Sie auf Treppen auf der rechten Seite, die Sie hinuntergehen.

Sie queren einen Wanderweg und steigen auch die nächsten Stufen hinunter. So gelangen Sie direkt wieder an das Ufer eines Sees. Unten angekommen geht es linksherum. An dieser Stelle gibt es auch wieder einen kleinen Sandstrand, der zum Hineinhüpfen ins Wasser einlädt. Bald ist außerdem ein (gebührenpflichtiger) Grillplatz erreicht. (Informationen und Buchungen unter ☎ 020 65/52 91 73, 🌐 [www.forsttech.de](http://www.forsttech.de))

Die Wanderung führt am Ufer weiter. Zahlreiche Wassersportler wie Segler tummeln sich bei entsprechendem Wetter auf dem See und sorgen für maritimes Flair. Wenn der Weg sich dann bei km 2,39 gabelt, halten Sie sich rechts und gehen weiter am Ufer lang. ♣ Parkbänke mit Blick auf den See laden hier zu einer Picknickpause ein.

# Conrad Stein Verlag



**Ruhrgebiet** von Ulrike Kathrin  
Peters & Karsten-Thilo Raab

20 Wanderungen in  
2 Regionen:  
- Westliches Ruhrgebiet  
- Östliches Ruhrgebiet

- ▷ Praktische Griffmarken
- ▷ Ausklappbare Legende mit einprägsamen Symbolen
- ▷ Ausklappbare, farbige Übersichtskarte
- ▷ 20 farbige Kartenskizzen im Maßstab 1:25.000/1:50.000
- ▷ 11 farbige Höhenprofile
- ▷ Haltbare PUR-Klebebindung
- ▷ Chlorfrei gebleichtes Papier



**Mit GPS-Tracks zum Download**

ISBN 978-3-86686-500-6  
€ 12,90 [D]

OutdoorHandbuch Band 25 I  
1. Auflage 2016

