

# OUTDOOR

Der Weg ist das Ziel

Reinhard Dippelreither



## Österreich: Via Sacra von Wien nach Mariazell



GPS-Tracks  
zum  
Download

A photograph of a tree trunk covered in moss, standing in a grassy field with a forest in the background. The tree trunk is the central focus, showing a rough, textured bark. The background consists of a green field and a line of trees under a clear blue sky.

**„Via Sacra“ einst und jetzt**

**Reise-Infos von A bis Z**

**Dieser Weg ist das Ziel**

**Index**

*Bildbaum am „Säbel“*



*Blick vom Annaberger-Haus/Tirolerkogel*



**Band 346**

# **OutdoorHandbuch**

**Reinhard Dippelreither**

# **Österreich: Via Sacra** **von Wien nach Mariazell**

# Österreich: Via Sacra

Copyright Conrad Stein Verlag GmbH.  
Alle Rechte vorbehalten.

Der Nachdruck, die Übersetzung, die Entnahme von Abbildungen, Karten, Symbolen, die Wiedergabe auf fotomechanischem Wege (z. B. Fotokopie) sowie die Verwertung auf elektronischen Datenträgern, die Einspeicherung in Medien wie Internet (auch auszugsweise) sind ohne vorherige schriftliche Genehmigung des Verlages unzulässig und strafbar.

Alle Informationen, schriftlich und zeichnerisch, wurden nach bestem Wissen zusammengestellt und überprüft.

Sie waren korrekt zum Zeitpunkt der Recherche.

Eine Garantie für den Inhalt, z. B. die immerwährende Richtigkeit von Preisen, Adressen, Telefon- und Faxnummern sowie Internetadressen, Zeit- und sonstigen Angaben, kann naturgemäß von Verlag und Autor – auch im Sinne der Produkthaftung – nicht übernommen werden.

Der Autor und der Verlag sind für Lesertipps und Verbesserungen (besonders per E-Mail) unter Angabe der Auflagen- und Seitennummer dankbar.

Dieses OutdoorHandbuch hat 160 Seiten mit 44 farbigen Abbildungen sowie 10 farbigen Kartenskizzen im Maßstab 1:100.000, 11 farbigen Höhenprofilen und einer farbigen, ausklappbaren Übersichtskarte. Es wurde auf chlorfrei gebleichtem Papier gedruckt, in Deutschland klimaneutral hergestellt und transportiert und wegen der größeren Strapazierfähigkeit mit PUR-Kleber gebunden.



Dieses Buch ist im Buchhandel und in Outdoor-Läden erhältlich und kann im Internet oder direkt beim Verlag bestellt werden.

OutdoorHandbuch aus der Reihe „Der Weg ist das Ziel“, Band 346

ISBN 978-3-86686-462-7

1. Auflage 2017

© BASISWISSEN FÜR DRAUSSEN, DER WEG IST DAS ZIEL UND FERNWEH-SCHMÖKER sind urheberrechtlich geschützte Reihennamen für Bücher des Conrad Stein Verlags

Text und Fotos: Reinhard Dippelreither

Karten: Heide Schwinn

Lektorat: Kerstin Becker

Layout: Manuela Dastig

Gesamtherstellung: Werbedruck GmbH Horst Schreckhase

Dieses OutdoorHandbuch wurde konzipiert und redaktionell erstellt vom:



Conrad Stein Verlag GmbH, Kiefernstr. 6, 59514 Welver,

☎ 023 84/96 39 12, ☎ 023 84/96 39 13,

✉ info@conrad-stein-verlag.de,

🌐 www.conrad-stein-verlag.de

Besuchen Sie uns bei Facebook & Instagram:

 [www.facebook.com/outdoorverlage](http://www.facebook.com/outdoorverlage) (Die Outdoor-Verlage)

 [www.instagram.com/die\\_outdoor\\_verlage](http://www.instagram.com/die_outdoor_verlage) (die\_outdoor\_verlage)

Titelfoto: Lilienfeld, im Hintergrund das Stift

# Inhalt

„Via Sacra“ einst und jetzt	8
<b>Reise-Infos von A bis Z</b>	<b>15</b>
An- und Abreise	16
Ausrüstung	18
Diplomatische Vertretungen, Einkaufen	20
Essen und Trinken	21
Etappeinteilung und -länge	23
Geld, Kosten, GPS	24
Hunde, Kühe, sonst. Haus- und Weidetiere	25
Information	28
Klima, Wetter, Wanderzeit	29
Karten und Literatur	30
Markierungen und sonst. Orientierungspunkte	32
Medizinische Versorgung, Reiseapotheke	35
Post, Telefon, Notruf	36
Unterkunft	37
Updates	39
<b>Dieser Weg ist das Ziel</b>	<b>40</b>
Vorbemerkungen	41
Etappe 0: Wien/Stephansdom – Urlaubskreuz-Kapelle/Grenze Hinterbrühl-Maria Enzersdorf	43
Etappe 1: Hinterbrühl/Urlaubskreuz-Kapelle – Stift Heiligenkreuz	47
Etappe 2: Heiligenkreuz – Kaumberg	58
Etappe 3: Kaumberg – St. Veit an der Gölsen	71
Etappe 4: St. Veit/Gölsen – Lilienfeld	85
4 a – „Klassischer Talweg“ über Traisen	85
4 b – „Bergweg“ über den Staff	90

Etappe 5: Lilienfeld – Türnitz	100
Etappe 6: Türnitz – Annaberg	108
6 a - Klassischer Weg über die Siebenbrunn-Kapelle	108
6 b - Bergweg über den Tirolerkogel	116
Etappe 7: Annaberg – Mariazell	127
7 a – Klassischer Weg über die „Heiligen Berge“	127
7 b - Bergweg über „Säbel“ und Kreuzberg	143
7 c – Weg über „Säbel“ und Habertheuer-Sattel	148
<b>Index</b>	<b>156</b>

Anzeige

**freytag & berndt**  
www.freytagberndt.com

Bestellen Sie unseren Webshop

**Niederösterreich  
Lower Austria**  
8,95 EUR

**Wienerwald**

**Lungau**

**Hohe Tauern**

Erhältlich auch in jeder gut sortierten Buchhandlung

**NÜRNBERG · REGENSBURG · WIEN · BRÜNN · BUDAPEST**





„Via Sacra“  
einst und jetzt

Gaaden, St. Jakobus d. Ä.,  
Schutzpatron der Pilger

Als sich Mönch Magnus im beginnenden Jahr 1157 mariazellgründender Weise auf den Weg in den dichten Urwald der Obersteiermark machte, marschierte er tapfer durch kniehohe, tropfnasse Moospolster, erklimmte hohe Berge auf nicht vorhandenen Steigen und durcheilte sumpfige, moskito- und wolferseuchte Täler; er wich auch riesigen Fladen von Wisenthinterlassenschaften aus und fiel manchmal der Länge nach, manchmal zur Seite hin. Und wie er sich so einsam und verlassen mit einer hölzernen Statue auf dem Buckel durch die gefährliche Wildnis quälte, formten sich allerlei krause Gedanken in seinem Kopf. Nur auf die Idee, seinen Weg als „Heilige Straße“ – als „Via Sacra“ – zu bezeichnen, kam er nicht.

Wie allseits bekannt, gründete er am Ende seiner Reise Mariazell und bald kamen die Leut' daher, auch gekrönte Häupter ließen nicht lange auf sich warten. Zumindest seit 1330 ist die Wallfahrt nach Mariazell urkundlich belegt, mit höchster Wahrscheinlichkeit pilgerte man aber bereits im 13. Jh. von allerorten dorthin und ursprünglich wird wohl jeder z. B. von Wien nach Mariazell so gegangen sein, wie es ihm gerade in den Sinn kam. Gemeinhin wird man aber das vorhandene Straßen- und Wegesystem genutzt haben, welches entlang des geringsten Widerstandes durch die Täler der Mödling, der Schwechat, der Triesting, der Gölser sowie der Traisen errichtet wurde. Bis weit ins 19. Jh. hinein war dies eine wilde Gegend ohne Städte, lediglich Weiler, Rotten, Dörfer und zwei große Klöster luden zum Verweilen ein.

Auch die edle Cymburgis von Masowien – 1394 od. 97 – 1429, Stammutter des österr. Hauses Habsburg – wählte für ihre Wallfahrt nach Mariazell diesen Weg. Dass diese Strecke irgendwann einmal „Via Sacra“ genannt werden würde, hätte ihr nur ein polterndes Lachen entlockt. Zu ihrer Zeit sprach man bestenfalls und das nur gelegentlich vom „Wiener Weg“ bzw. von der „Wienerischen Zeller-Reyß“ und dabei blieb es auch die nächsten 100 Jahre.

Im beginnenden 16. Jh. stellte sich die Frage der Streckenführung sowie deren Benennung nicht – durch Reformation und Vormarsch der Osmanen hatten die Menschen ganz andere Probleme. Erst gegen Ende des Jahrhunderts wurden die Anhänger des Halbmondes wieder nach Hause geschickt und im Zuge der üblicherweise als Gegenreformation bezeichneten zwangsweisen Rekatholisierung der österreichischen Zivilbevölkerung blühte auch die Wallfahrt wieder auf.

Namhafteste gegenreformatorische Kraft war der von Jesuiten erzogene, glühende Mariazell-Verehrer Kaiser Ferdinand II. Auch er nannte den Weg von Wien









**Reise-Infos  
von A bis Z**



*Pilgerhut und -stock in der Stiftstaverne von Heiligenkreuz*




## An- und Abreise


### Anreise

Ich gehe von einem Start beim Hinterbrühler **Urlaubskreuz** aus und denke nicht, dass Sie die Asphalt- und Abgashölle des zentralen und südlichen Wien durchschreiten wollen. Wenn doch, müssen Sie entweder zum Stephansdom oder zur Paulaner-Kirche gelangen. Dazu nehmen Sie am besten vom Hauptbahnhof Wien ein Taxi. Details zu dieser Strecke  Wegbeschreibung Etappe 0, Seite 43-46).

 Nächstgelegener Flughafen zum Urlaubskreuz ist **Wien-Schwechat**,  [www.viennaairport.at](http://www.viennaairport.at). Von hier weiter mit der laufend verkehrenden Schnellbahn S7 bis **Station Rennweg**. Hier umsteigen in die ebenso laufend verkehrende Schnellbahn S2 und weiter bis **Station Wien-Hauptbahnhof**. Fahrzeit ca. 30 – 35 Min. Ab Wien-Hauptbahnhof  Absatz  

  Der nächstgelegene Bahnhof mit internat. Anschlüssen ist der **Hauptbahnhof von Wien**. Von hier mit der laufend verkehrenden Bahn bis Mödling. Es existieren mehrere Möglichkeiten: Schnellbahn oder Pendler- oder Bummel- oder Regionalzug – je nach Tageszeit, Fahrzeit ca. 15 – 25 Min.

In Mödling steigen Sie am dem Bahnhofsgebäude vorgelagerten *Bahnhofplatz* in  Nr. 262 um und fahren bis Maria Enzersdorf, **Station Siedlungsstraße**, Fahrzeit ca. 15 Min., der Bus fährt zumindest tagsüber mehr oder weniger stündlich. Wenn Sie von dieser Station noch 50 m weiter bergan schreiten, kommen Sie direkt zum Urlaubskreuz an der Ecke *Johannesstraße/Urlaubskreuzstraße*.   
 [www.fahrplan.oebb.at](http://www.fahrplan.oebb.at)

 Wenn Sie **aus Richtung Süden** über die A2/Südautobahn kommen, nehmen Sie die **Abfahrt 7/Mödling/SCS** und folgen nach 1 Min. der erreichten B17 nach links. Nach etwa 1 km zweigen Sie bei der ersten Möglichkeit rechts ab in die *Steinfeldstraße*. Nach etwa 750 m verlassen Sie den erreichten **Kreisverkehr** bei der 1. Möglichkeit nach rechts in die *Grenzgasse*. Diese mündet nach ca. 2 km beim „Romantiker-Friedhof“ in die quer laufende *Hauptstraße*. Diese wird überquert und Sie folgen geradeaus der steigenden *Josef-Leeb-Gasse*. Bei der Gabelung nach ca. 300 m nehmen Sie den rechten Ast namens *Pachergasse*. Diese mündet nach weiteren ca. 300 m in die quer laufende *Johannesstraße* und wenn Sie dieser noch ca. 1 km nach links folgen, ist ca. 6 km ab Autobahn das Hinterbrühler **Urlaubskreuz** erreicht.

**Dieser Weg  
ist das Ziel**












*Mariazell,  
Basilika Mariä Geburt*

## Etappe 1: Hinterbrühl/Urlaubskreuz-Kapelle – Stift Heiligenkreuz

↻ ca. 16,5 km, ↑ ca. 280 m, ↓ 255 m, ⌚ 4 – 5 Std.

### Erwähnenswertes am Weg:

- 1,0 km – Eingang  Seegrotte, tiefster Punkt der Etappe ↑ 258 m
- 3,5 km –  „Höldrismühle“ ↑ ca. 280 m
- 10,0 km – Gaaden Pfarrkirche ↑ 320 m,  abseits,  aber Wegbeschreibung unten
- 14,5 km – „Weißes Kreuz“, höchster Punkt der Etappe ↑ 433 m
- 16,5 km – Ort und Stift Heiligenkreuz ↑ 312 m,     

### Streckencharakteristik:

Trotz dichter Besiedlung teils traumhafter Waldweg nahe Dschungel-Status bis Gaaden; danach kurz über Wiesen, dann wieder schöner Wald. Insgesamt ziemlich eben bzw. in flachen, lang gezogenen Wellen dahinfließend, insg. ca. 3 km Asphalt auf 4 sehr kurzen Abschnitten.





### Markierung:

Gelbe Richtungspfeile mit Aufschrift „Via Sacra Niederösterreich“ in sehr unterschiedlicher Dichte und nicht immer dort vorhanden, wo es notwendig wäre. Kurz vor Gaaden stoßen Sie auch auf gelbe Richtungspfeile mit Aufschrift „Via-Sacra-Rundwanderweg“ – bis Pfarrkirche Gaaden können Sie diesen folgen, danach wird der Rundwanderweg verlassen.

Außerdem durchgehend rot-weiße ÖAV-Bindenmarkierung zum „WeitWanderWeg 06A/WienerWallfahrerWeg“. Zwischen Seegrotte und Höldrismühle sowie bei Gaaden bezeichnen die rot-weißen Binden auch den ÖAV-Weg 43. Das kurze Stück zwischen Höldrismühle und Wiedereintreffen auf B11 folgen Sie ausnahmsweise einer grün-weißen Bindenmarkierung. Geben Sie bei jeder Kreuzung/Gabelung Obacht: Durch das dichte Gebüsch werden Wegweiser oft und schnell überwuchert.

2371 Hinterbrühl

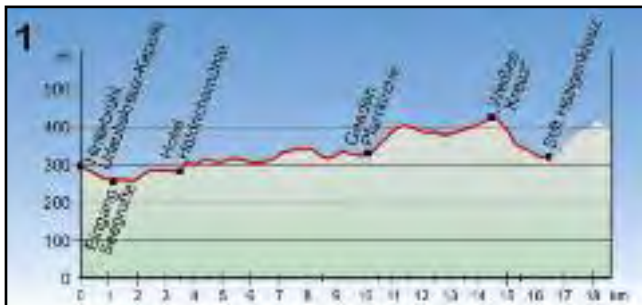
↑ 300 m         
Drogerie, Arzt, Zahnarzt

-  Marktgemeindeamt, Hauptstr. 29a, ☎ 022 36/26 24 90, 🌐 [www.hinterbruehl.com](http://www.hinterbruehl.com)
-  Hotel Höldrismühle, Gaadner Str. 34 (am Weg,  Wegbeschreibung unten), ☎ 022 36/26 27 40, 🌐 [www.hoeldrichsmuehle.at](http://www.hoeldrichsmuehle.at), über Pilgerkategorie. kleine 

- ☒ Hotel Hotwagner, Johannesstr. 94 (ca. 250 m abseits, an der Kreuzung mit der Urlaubskreuz-Kapelle Richtung Osten/Mödling/Wien/rechts), ☎ 022 36/224 03, 🌐 [www.hotwagner.at](http://www.hotwagner.at). 🐾. Di und Mi Ruhetag
- ◆ Hotel Beethoven, Beethovengasse 8 (fast am Weg, 🗺 Wegbeschreibung unten), ☎ 022 36/262 52, 🌐 [www.beethoven-hotel.at](http://www.beethoven-hotel.at), über Pilgerkategorie, 🐾. kein Ruhetag

Falls Sie mit öffentlichen Verkehrsmitteln anreisen, können Sie natürlich auch in Mödling übernachten – dem Bahnhof am nächsten liegt ☒ Phoenix7, Neudorfer Str. 7, ☎ 022 36/866-655, 🌐 [www.phoenix7.at](http://www.phoenix7.at), 🐾 in Ausnahmefällen.

Für weitere Hotels/GH/Pensionen wenden Sie sich vertrauensvoll an die Stadtgemeinde bzw. Tourist-Info Mödling, ☎ 022 36/267 27, 🌐 [www.moedling.at](http://www.moedling.at)



Bei der Urlaubskreuz-Kapelle befinden Sie sich direkt an der **Grenze der Gemeinden Maria Enzersdorf und Hinterbrühl** und Sie folgen der in beiden Richtungen fallenden *Johannesgasse* nach Osten, gehen also **zwischen den beiden Ortstafeln** hindurch. Bereits nach 1 Min. zweigen Sie in einer leichten Rechtskurve bei den Häusern 4 und 6 links in die asphaltierte *Mannlichergasse* ab, die Sie aber bereits nach 50 m beim HNr 10 nach rechts in die geschotterte *Grillparzerpromenade* verlassen.

Nach einigen Minuten ignorieren Sie die links abzweigende, asphaltierte *Wagnerstraße* und gehen geradeaus wieder durch den Wald weiter. Wenige Augenblicke danach kommen Sie an einer **Gabelung** zu stehen – es ist egal, welchen Ast Sie nehmen: Nach längstens 1 Min. stoßen beide wieder zusammen. 5 Min. danach erscheinen rechts des Weges Häuser und 1 Min. danach verlassen Sie die



Grillparzerpromenade nach rechts über eine **betonierte Treppe/Stiege**. An der sofort erreichten, quer laufenden Asphaltstraße (*Graf-Mailath-Gasse*) halten Sie sich 50 m rechts und stoßen auf den Eingangsbereich der **Seegrotte Hinterbrühl** mit Café und Souvenir-Shop – ca. 15 – 20 Min. ab Urlaubskreuz-Kapelle.

- ⌘ Seegrotte Hinterbrühl – mit 6.200 m<sup>2</sup> findet sich hier der größte unterirdische See Europas, 📅 01.04 – 31.10., täglich 9:00 – 17:00, ☎ 022 36/363 64, 🌐 [www.seegrotte.at](http://www.seegrotte.at)

Genau **auf Höhe Souvenir-Shop** halten Sie sich im rechten Winkel nach links und **überqueren den Mödling-Bach**. Am Ende der Brücke gehen Sie rechts und folgen parallel zum Mödling-Bach dem Promenadenweg. Bereits nach wenigen Augenblicken überqueren Sie die quer laufende Hinterbrühler *Hauptstraße* und





*Hubertus-See*



# Index

**A**

Abreise	17
Altenmarkt an der Triesting	66
Annaberg	124, 127
Anreise	16
Araburg	73
Ausrüstung	18

**B**

Bernreit	82
Bruder-Klaus-Kapelle	147
Burg Liechtenstein	45

**D**

Dickenauer Tunnel	105
Diplomatische Vertretungen	20
Dorische Pranger-Säule	70
Durlas-Bach	82

**E**

Einkaufen	20
Engleitner-Kapelle	124
Essen	21
Etappenplanung	23

**F**

Franziskanerinnen-Kloster	60
---------------------------	----

**G**

Gaaden	54
Gasthaus	21
Gedächtnisstätte Kronprinz Rudolf	60
Geld	24
Gewitter	29
Gölsen	79, 83
GPS	24

**H**

Habertheuer-Sattel	149
Hafnerberg	64
Hainfeld	80
Haus Daxböck	105
Heiligenkreuz	57, 58
Hinterbrühl	47
Hochreiter-Hof	94
Holzschlag	63
Hubertus-See	147
Hunde	25

**I**

Information	28
-------------	----

**J**

Joachimsberg	130
Josefsberg	133

**K**

Karmelitinnen-Kloster Mayerling	60
Karnerhofspitze	121
Karten	30
Kaumberg	69, 71
Klima	29
Kreutztaler-Hof	95
Kreuzberg	148

**L**

Lassing-Bach	130
Lehenrotte	105
Lilienfeld	97, 100
Literatur	31

**M**

Margret-Brücke	147
Maria Enzersdorf	45

Maria Raisenmarkt	61	Rosenkranzweg	137
Mariazell	150		
Mariazell/St. Sebastian	137	<b>S</b>	
Markierungen	32	Säbel	145
Mayerling	59	Sägemühle	128
Medizinische Versorgung	35	Schmelz	144
Mindszenty-Kapelle	141	Sebastiani-Rosenkranzweg	150
Mitterbach	135	Seegrotte Hinterbrühl	49
Moosbach	105	Siebenbrunn-Kapelle	113
Moosbach-Tunnel	105	Siegenfeld	55
Morzin-Brunnen	149	Spinnerin am Kreuz	44
		St. Joachim	130
<b>N</b>		St. Josef	133
Notruf	36	St. Sebastian	139
Notrufnummern	37	St. Veit/Gölsen	83, 85
		Steiermark	138
<b>O</b>		Stephansdom	43
Oberhauser-Hof	93		
Ölberg-Gruppe	53	<b>T</b>	
		Telefon	36
<b>P</b>		Tiere	25
Paulaner-Kirche	43	Tirolerkogel	116, 123
Pfarr- und Wallfahrtskirche		Traisen	88, 101
Unsere liebe Frau	64	Trinken	21
Pfarrkirche hl. Anna	125	Türnitz	106, 108
Pfarrkirche hl. Klemens		Türnitz-Bach	110
Maria Hofbauer	137		
Pfarrkirche St. Jakobus d. Ä.	54	<b>U</b>	
Pfarrkirche St. Martin	107	Unterkunft	37
Pfarrkirche St. Michael	69	Unterrohrbach	82
Pfarrkirche St. Philipp und Jakob	61	Updates	39
Pfarrkirche St. Veit	83	Urlaubs-Kreuz	44
Post	36	Urlaubskreuz-Kapelle	46, 47
Prinztal-Tunnel	105		
		<b>V</b>	
<b>R</b>		Veganer	22
Reiseapotheke	35	Vegetarier	22

## W

Wallfahrtskirche	
Maria, Heil der Kranken	61
Wander-/Pilgerzeit	29
Wien	43
Wienerbruck	132

## Z

Zdarsky-Ski-Museum	99
Zisterzienser-Stift Heiligenkreuz	57
Zisterzienser-Stift Lilienfeld	98

# REISE-KARHU



REISE-KARHU, 94  
Bühnenhofstraße 24

97545 Gera

GRATIS KATALOG:

info@reise-karhu.de

AktivReisen &  
ReiseBücher

Radurlaub >  
Wanderreisen >

Deutschland > Schweden > Norwegen > Polen  
Dänemark > Finnland > Tschechien > Malta  
Österreich > Slowakei > Lettland



- ▷ „Via Sacra“, die „heilige Straße“, einst und jetzt
- ▷ Reise-Infos von A bis Z
- ▷ Detaillierte Beschreibung des ca. 120 km langen Pilgerweges von Wien zum Wallfahrtsort Mariazell
- ▷ Aufführung aller Unterkünfte am Weg oder in der Nähe des Weges
- ▷ Ausführlicher Index
- ▷ Praktische Griffmarken
- ▷ Einprägsame Symbole zur leichten Orientierung
- ▷ 10 farbige Kartenskizzen im Maßstab 1:100.000
- ▷ 10 farbige Höhenprofile
- ▷ 1 farbige, ausklappbare Übersichtskarte
- ▷ Haltbare PUR-Klebebindung
- ▷ Chlorfrei gebleichtes Papier



1. Auflage 2017  
 OutdoorHandbuch Band 346  
 ISBN 978-3-86686-462-7  
 € 12,90 [D]

