

OUTDOOR

Katalog 2026



Foto: Christian K. Rupp • E5 Oberstdorf – Meran/Bozen

**Fernwandern • Pilgern • Tagestouren
Routenführer • Basiswissen**




Alle OutdoorHandbücher:
Format: 11,5 x 16,5 cm und
somit hosentaschentauglich

Foto: Michael Hennemann · Kungsleden

Basixx: Basiswissen für draußen

Trekking, Camping, Caravaning, Klettern, Pilgern, Geocaching,
Natur erforschen, Ausrüstung, Survival, Outdoor-Küche u. v. m.

Basiswissen-Tipp:




Wer in der freien Natur unterwegs ist, sollte wissen, in welche Richtung er laufen muss. Doch immer wieder kommt es vor, dass Wanderer vom Weg abkommen und sich verirren. Dabei könnte es so einfach sein, sich zu orientieren – schließlich gibt es viele praktische Hilfsmittel. Wie Sie diese richtig bedienen, erklärt Reinhard Kummer in seinem Buch.

Anhand vieler anschaulicher Abbildungen zeigt der studierte Geograf, wie die drei wichtigsten Navigationsmittel der heutigen Zeit – Karte, Kompass und GPS – richtig benutzt werden. Er erklärt Grundlagen und Begriffe der Kartenkunde und den Aufbau topografischer Karten und stellt Methoden vor, wie man mit Karte, Kompass und GPS umgeht. Und wer direkt üben will, findet im Anhang einige Aufgaben.

Karte • Kompass • GPS • Reinhard Kummer
18. Auflage • 96 Seiten • Band 4
ISBN 978-3-86686-869-4 • € 10,00 [D]

Titel	Band	Seiten	ISBN	Preis [D]
Ausrüstung und Vorbereitung				
Ausrüstung I – von Kopf bis Fuß	100	192	978-3-86686-417-7	€ 10,90
Ausrüstung II – für Camp, Küche und mehr	101	192	978-3-86686-101-5	€ 10,90
Der Reisedoktor	108	128	978-3-86686-108-4	€ 8,90
Pilgern auf den Jakobswegen (2025)	197	160	978-3-86686-394-1	€ 13,00
E-Book Ausgabe (2013)		160	978-3-86920-002-6	€ 7,49
Wildcamping beim Bergwandern	491	96	978-3-86686-776-5	€ 9,90
Ultraleicht				
Fahrradfahren ultraleicht	286	128	978-3-86686-583-9	€ 8,90
Trekking ultraleicht	184	160	978-3-86686-770-3	€ 12,90
Kochen ultraleicht	424	160	978-3-86686-578-5	€ 9,90
Orientierung und Survival				
Daumensprung und Jakobsstab	106	90	978-3-86686-106-0	€ 8,90
GPS	375	160	978-3-86686-769-7	€ 12,90
Karte · Kompass · GPS	4	96	978-3-86686-869-4	€ 10,00
Leben in der Wildnis	22	128	978-3-86686-526-6	€ 8,90
Survival	463	192	978-3-86686-785-7	€ 13,90
Trailfinder	120	96	978-3-86686-325-5	€ 9,90
Wintersurvival	489	256	978-3-86686-757-4	€ 15,90
Kochen				
Kochen – aus Rucksack und Packtasche	8	128	978-3-86686-693-5	€ 10,90
Kochen – für Gruppen und Zeltlager	129	160	978-3-86686-129-9	€ 9,90
Unterwegs mit der Kochkiste	214	128	978-3-86686-349-1	€ 12,90
Vegetarisch kochen	466	160	978-3-86686-674-4	€ 9,90
Kinder und Jugendliche				
Allein im Wald	14	86	978-3-86686-014-8	€ 7,90
Geocaching III – für Einsteiger	374	128	978-3-86686-494-8	€ 9,90
Mikroabenteuer für Kinder	474	160	978-3-86686-691-1	€ 9,90
Wandern mit Kind	15	92	978-3-86686-015-5	€ 7,90

Beliebte Basixx-Titel:



Basiswissen-Tipps:



Unzählige Reisende ziehen auf der Suche nach Erholung und Abenteuer in abgelegene Wildnisgebiete. Doch immer wieder führen selbst kleinste Fehler zu ernststen Notlagen. Dieses Buch zeigt, wie ein professionelles Survivaltraining helfen kann, Notsituationen zu meistern oder durch präventive Maßnahmen direkt zu vermeiden. Risikomanagement, sicherheitsrelevante Tourenplanung und die Vermeidung von Unfällen auf Tour gehören ebenso zum Inhalt wie Strategien für bereits eingetretene Notlagen.

Der Autor zeigt, wie man ein wärmendes Feuer entfacht, eine schützende Unterkunft baut, Wasser aufbereitet und Nahrung findet und gibt Anleitungen für effektive Notsignale, Tipps zur Navigation und Hinweise für die Survivalausrüstung.

Survival • Fabian Schmitz

1. Auflage • 192 Seiten • Band 463

ISBN 978-3-86686-785-7 • € 13,90 [D]



Dieses Outdoor-Handbuch widmet sich den essbaren Wildpflanzen. Es basiert auf Wissen, das über viele Generationen hinweg gesammelt wurde und das mit der zunehmenden Verstädterung der Menschen immer mehr in den Hintergrund zu rücken droht.

In diesem Buch werden 77 wildwachsende, essbare Pflanzen in Wort und Bild vorgestellt. Diese Auswahl bildet nur einen kleinen Ausschnitt aus der großen Vielfalt essbarer Wildpflanzen. Berücksichtigt wurden vor allem Arten, die weit verbreitet, nicht gefährdet, gut erkennbar und ohne großen Aufwand zuzubereiten sind.

Essbare Wildpflanzen • Hartmut Engel

9. Auflage • 160 Seiten • Band 5

ISBN 978-3-86686-393-4 • € 10,90 [D]



Minimalismus und Mobilität sind in aller Munde – egal ob Tiny House, Hausboot oder eben Minicamper im Pkw-Format. Die Vorteile gegenüber einem „richtigen“ Wohnmobil liegen auf der Hand: schnelleres Reisen, geringere Gebühren für Fahren, Campingplätze etc., keine Parkprobleme...

Dieses Buch zeigt, wie man mit wenig Geld und Aufwand aus einem normalen Auto ein bequemes und einfach zu nutzendes Campingmobil machen kann. Der Autor erklärt, welche Autos sich besonders gut für einen Umbau eignen, stellt fertige Lösungen vor, die einfach ins Auto gestellt oder aufs Auto geschraubt werden, informiert über Dachzelte und leichte Wohnanhänger und beantwortet oft gestellte Fragen wie „Wo darf ich übernachten?“.

Vom Pkw zum Minicamper • Jörg Remus

2. Auflage • 128 Seiten • Band 441

ISBN 978-3-86686-633-1 • € 9,90 [D]

Titel	Band	Seiten	ISBN	Preis [D]
Unterwegs				
Essbare Wildpflanzen	5	160	978-3-86686-393-4	€ 10,90
How to shit in the woods	103	96	978-3-86686-842-3	€ 9,90
Knoten	3	96	978-3-86686-377-4	€ 9,90
Spuren und Fährten	30	128	978-3-86686-353-8	€ 8,90
Wetter	13	96	978-3-86686-786-4	€ 9,90

Aktivitäten


Angeln	21	172	978-3-86686-021-6	€ 9,90
Bergwandern	9	96	978-3-86686-009-4	€ 8,90
Camping	237	128	978-3-86686-579-2	€ 9,90
Geocaching I – Alles rund um die moderne Schatzsuche	203	224	978-3-86686-744-4	€ 12,90
Geocaching II – Von Mysterys, Rätseln und Lösungen	328	128	978-3-86686-846-5	€ 10,90
Hausbootfahren	254	124	978-3-86686-254-8	€ 7,90
Hundeschlittenfahren	35	128	978-3-86686-035-3	€ 8,90
Kanuwandern	11	128	978-3-86686-663-8	€ 10,90
Klettersteiggehen	395	128	978-3-86686-519-8	€ 8,90
Nacktwandern	285	96	978-3-86686-733-8	€ 8,90
Radreisen	34	160	978-3-86686-657-7	€ 9,90
Schneeschuhwandern	402	128	978-3-86686-530-3	€ 8,90
Seekajak	65	96	978-3-86686-592-1	€ 8,90
Sex	16	96	978-3-86686-016-2	€ 9,90
Skiwandern – Nordic Cruising	6	92	978-3-86686-006-3	€ 7,90
Solo im Kanu	10	112	978-3-86686-010-0	€ 8,90
Solotrekking	45	94	978-3-86686-045-2	€ 7,90
Sportklettern I – Ausrüstung · Sicherungstechnik · Klettertechnik	319	208	978-3-86686-385-9	€ 12,90
Sportklettern II – Klettertaktik · Training · Spezialwissen	320	144	978-3-86686-453-5	€ 9,90
Trekking	7	96	978-3-86686-007-0	€ 8,90
Trekking mit Hund	143	160	978-3-86686-550-1	€ 9,90
Waldbaden	470	128	978-3-86686-681-2	€ 8,90
Wale beobachten	25	160	978-3-86686-563-1	€ 9,90
Wattwandern	94	144	978-3-86686-094-0	€ 8,90
Wintertrekking	70	122	978-3-86686-070-4	€ 8,90

Wohnmobil & Co

Ratgeber rund um den Wohnwagen	318	160	978-3-86686-524-2	€ 9,90
Ratgeber rund ums Wohnmobil	24	160	978-3-86686-618-8	€ 9,90
Reinigung und Pflege von Wohnmobil und Wohnwagen	378	96	978-3-86686-493-1	€ 9,90
Vom Pkw zum Minicamper	441	128	978-3-86686-633-1	€ 9,90
Wohnmobil in USA und Kanada	77	160	978-3-86686-410-8	€ 10,90



Pilger-Tipp:



Wer sich auf eine Pilgerreise auf dem Jakobsweg oder anderswo vorbereitet, hat in der Regel viele Fragen – und dieses Buch beantwortet sie. Der erfahrene Pilger und Autor Raimund Joos stellt verschiedene Jakobswege in Europa vor, erklärt, ob man besser alleine oder zu zweit losgeht, und gibt Tipps zur Wahl

der richtigen Reisezeit und Länge der Pilgertour. Eine kommentierte Packliste hilft bei der Zusammenstellung der benötigten Ausrüstung (Schuhe, Rucksack, Medikamente etc.). Und auch für unterwegs hält das Buch jede Menge hilfreicher Tipps parat, zum Beispiel zum Übernachten in den Herbergen oder zum Umgang mit typischen Pilgerproblemen wie Erkrankungen oder schlechtem Wetter. So können Sie perfekt vorbereitet zu Ihrer Pilgerreise aufbrechen.

Pilgern auf den Jakobswegen • Raimund Joos
17. Auflage • 160 Seiten • Band 197
ISBN 978-3-86686-394-1 • € 13,00 [D]





Die Zahlen in den Kästchen geben die jeweilige Bandnummer des Pilgerführers an.




Foto: Franz Felsner • Via Turonensis

Jakobswege und andere Pilgerwege

Spanien, Portugal, Frankreich,
Deutschland, Österreich, Schweiz,
Italien, Norwegen, Schweden

Pilger-Tipp:



Wer als Jakobspilger einen Weg abseits der beliebten Hauptroute Camino Francés sucht, ist auf dem Caminho Português genau richtig. Der zweitbeliebteste – und deutlich kürzere – Jakobsweg bietet ebenfalls perfekte Bedingungen für ein intensives Pilgererlebnis. Der hier beschriebene gut 241 km lange traditionelle Caminho Português beginnt in der Stadt Porto. Ebenfalls beschrieben ist der neuere Küstenweg und seine verschiedenen Insidervarianten. Ebenso enthalten ist die Wegbeschreibung für den 89 km langen Weiterweg von Santiago nach Finisterre. Der erfahrene Pilger und Autor Raimund Joos beschreibt den Wegverlauf in seinem Buch gewohnt detailliert und gibt hilfreiche Empfehlungen für Herbergen. Karten im Maßstab 1:100.000 erleichtern auf allen Wegen die Orientierung. Ausführliche Reise-Infos zu Themen wie Anreise, Pilgerausweis und medizinische Versorgung helfen vorab bei der Planung der Reise, einleitende Texte zum Caminho Português und zu allgemeinen Aspekten der Pilgerschaft stimmen auf die Wanderung ein.

Caminho Português • Raimund Joos

18. Auflage • 256 Seiten • Band 185

ISBN 978-3-86686-525-9 • € 17,90 [D]

Titel	Band	Seiten	ISBN	Preis [D]
Grundlagen				
Buen Camino Pilgertagebuch für 21 Etappen		96	978-3-86686-778-9	€ 8,00
Buen Camino Pilgertagebuch für 42 Etappen		128	978-3-86686-779-6	€ 10,00
Kleiner Pilgersprachführer	FS14	128	978-3-86686-917-2	€ 8,90
E-Book-Ausgabe			978-3-86920-007-1	€ 7,49
Pilgern auf den Jakobswegen (2025)	197	160	978-3-86686-394-1	€ 13,00
E-Book-Ausgabe (2013)			978-3-86920-002-6	€ 7,49

Pilgerwege Spanien, Portugal

Spanien: Camino Primitivo	141	224	978-3-86686-482-5	€ 16,90
Spanien: Camino de Levante	271	192	978-3-86686-593-8	€ 14,90
Spanien: Camino Francés	23	288	978-3-86686-424-5	€ 18,00
Spanien: Camino Inglés	343	160	978-3-86686-735-2	€ 14,90
Spanien: Jakobsweg Küstenweg	71	320	978-3-86686-405-4	€ 19,90
Spanien: Jakobsweg Vía de la Plata	116	256	978-3-86686-440-5	€ 17,90
Spanien: Mozarabischer Jakobsweg	227	160	978-3-86686-567-9	€ 12,90
Portugal/Spanien: Caminho Português	185	256	978-3-86686-525-9	€ 17,90
Portugal/Spanien: Jakobsweg Vía Lusitana	230	320	978-3-86686-548-8	€ 16,90


Pilgerwege Frankreich

Frankreich: Jakobsweg Vía Campaniensis	472	160	978-3-86686-684-3	€ 12,90
Frankreich: Jakobsweg Vía Gebennensis	281	176	978-3-86686-855-7	€ 16,90
Frankreich: Jakobsweg Vía Lemovicensis	166	224	978-3-86686-647-8	€ 16,90
Frankreich: Jakobsweg Vía Podiensis	128	256	978-3-86686-796-3	€ 17,90
Frankreich: Jakobsweg Vía Tolosana	162	256	978-3-86686-597-6	€ 16,90
Frankreich: Jakobsweg Vía Turonensis	465	192	978-3-86686-673-7	€ 17,90
Jakobsweg Trier – Le Puy-en-Velay	211	256	978-3-86686-816-8	€ 17,90
Jakobsweg Trier – Vézelay	194	224	978-3-86686-688-1	€ 16,90

Pilgerwege Deutschland

Auf dem Jakobsweg nach Innsbruck	294	232	978-3-86686-328-6	€ 14,90
Ausoniusweg	485	128	978-3-86686-745-1	€ 12,90
Bayerisch-Schwäbischer Jakobsweg	188	192	978-3-86686-813-7	€ 15,90
Bonifatius-Route	258	160	978-3-86686-309-5	€ 12,90
Eifel-Camino	376	160	978-3-86686-695-9	€ 12,90
Elisabethpfad	255	96	978-3-86686-560-0	€ 9,90
Jacobusweg Lüneburger Heide	495	192	978-3-86686-789-5	€ 16,90
Jakobsweg Bremen – Köln	301	272	978-3-86686-857-1	€ 18,90
Jakobsweg Corvey – Aachen	147	272	978-3-86686-147-3	€ 16,90
Jakobsweg Corvey – Marburg	421	160	978-3-86686-573-0	€ 12,90
Jakobsweg Isar – Loisach – Leutascher Ache – Inn	379	96	978-3-86686-501-3	€ 9,90
Jakobsweg München – Lindau	187	192	978-3-86686-843-4	€ 16,90

Pilger-Tipps:




Ein besonders reizvoller Abschnitt auf dem Jakobsweg nach Santiago de Compostela ist der Mosel-Camino in Rheinland-Pfalz. Von Koblenz-Stolzenfels führt der ca. 160 km lange Weg nach Trier, vorbei an alten Hünengräbern, imposanten Burgen, bekannten Klöstern und sehenswerten Orten.

Der Pilgerführer bietet eine detaillierte Wegbeschreibung für die Strecke entlang der Mosel, die durch Karten, Höhenprofile und GPS-Tracks ergänzt wird. Zu jeder der acht Etappen finden Sie Tipps zu Unterkünften und Informationen zu den Sehenswürdigkeiten am Weg. Einleitende Informationen zur Tradition des Pilgerns und zur Vorbereitung der Wanderung machen das Buch vollends zum perfekten Wegbegleiter.

Mosel-Camino • Karl-Heinz Jung

6. Auflage • 96 Seiten • Band 291

ISBN 978-3-86686-860-1 • € 12,00 [D]



Der Franziskusweg im Herzen Italiens folgt den Spuren des heiligen Franziskus durch die Toskana, Umbrien und Latium und verbindet dabei viele der Stätten, die im Leben des Heiligen eine wichtige Rolle spielten. Von Florenz führt der rund 540 km lange Weg nach Assisi, wo Franziskus geboren wurde und noch heute besonders verehrt wird, und weiter nach Rom.

Das Buch liefert eine detaillierte Beschreibung für den Weg und interessante Infos über den Heiligen, die Region und die Städte am Weg. Hilfreiche Angaben zu Übernachtungsmöglichkeiten entlang der Route erleichtern die Planung ebenso wie die allgemeinen Reise-Infos zu Anreise, Ausrüstung etc. Karten, Höhenprofile und GPS-Tracks helfen unterwegs bei der Orientierung.

Franziskusweg • Martin Simon

3. Auflage • 224 Seiten • Band 186

ISBN 978-3-86686-867-0 • € 18,00 [D]



Dieser Pilgerführer widmet sich dem Gudbrandsdalsweg, dem längsten und beliebtesten Pilgerweg Norwegens, der auf rund 650 km von Oslo nach Trondheim führt. Beschrieben werden sowohl die östliche Variante von Oslo über Hamar (233 km) als auch die westliche Variante über Gjøvik (229 km) nach Lillehammer. Nördlich von Lillehammer führt der Weg durch das Gudbrandsdal und über das Dovrefjell zum Fjord.

Neben den detaillierten Etappenbeschreibungen finden Sie auch praktische Informationen zu Übernachtungs- und Einkaufsmöglichkeiten sowie übersichtliches Kartenmaterial. Komplett wird der handliche Begleiter durch Informationen zu den historischen Hintergründen des Olavswegs und seinen Sehenswürdigkeiten.

Olavsweg • Michael Hennemann

3. Auflage • 288 Seiten • Band 369

ISBN 978-3-86686-671-3 • € 18,90 [D]

Titel	Band	Seiten	ISBN	Preis [D]
Jakobsweg Nürnberg – Konstanz	142	224	978-3-86686-747-5	€ 16,90
Jakobsweg Paderborn – Köln	480	224	978-3-86686-737-6	€ 16,90
Jakobsweg Tillyschanz – Rothenburg ob der Tauber	487	192	978-3-86686-738-3	€ 15,90
Jakobsweg Via Baltica	262	256	978-3-86686-859-5	€ 18,00
Jakobsweg Via Coloniensis	241	192	978-3-86686-815-1	€ 15,90
Jakobsweg Via Jutlandica	461	288	978-3-86686-650-8	€ 16,90
Jakobsweg von der Rhön an die Donau	235	256	978-3-86686-768-0	€ 17,90
Lahn-Camino und Rhein-Camino	445	160	978-3-86686-617-1	€ 12,90
Linksrheinischer Jakobsweg	278	160	978-3-86686-819-9	€ 14,90
Mosel-Camino	291	96	978-3-86686-860-1	€ 12,00
Via Beuronensis	404	192	978-3-86686-763-5	€ 15,90
Via Regia	288	192	978-3-86686-792-5	€ 15,90
Via Scandinavica	367	288	978-3-86686-765-9	€ 18,90
Voralpiner Jakobsweg	492	160	978-3-86686-780-2	€ 14,90

Pilgerwege Österreich, Schweiz

Österreich: Jakobsweg	157	256	978-3-86686-666-9	€ 17,90
Österreich: Pielachtaler Pilgerweg	430	128	978-3-86686-588-4	€ 10,90
Österreich: Via Sacra	346	160	978-3-86686-462-7	€ 12,90
Österreich: Weststeirischer Jakobsweg	316	160	978-3-86686-379-8	€ 12,90
Schweiz: Jakobsweg	117	288	978-3-86686-854-0	€ 18,90



Pilgerwege Italien

Italien: Franziskusweg	186	224	978-3-86686-867-0	€ 18,00
Italien: Via Francigena	201	304	978-3-86686-842-7	€ 19,90

Pilgerwege Norwegen, Schweden

Norwegen: Borgleden und Tunsbergleden	504	192	978-3-86686-847-2	€ 16,90
Norwegen: Olavsweg	369	256	978-3-86686-671-3	€ 18,90
Schweden/Norwegen: St. Olavsleden	447	224	978-3-86686-635-5	€ 16,90

Beliebte Pilgerwege:



Deutschland und Alpenüberquerungen

Weitere Titel Deutschland
siehe Pilgerwege ab Seite 8



Foto: Julian Gick · Forststeig Elbsandstein

Fernwanderer-Tipp:



Ein Schatten im Wald, knackendes Holz – ist das der Räuber Schinderhannes, der Reisenden auflauert? Zum Glück sind diese Zeiten vorbei. Doch sein Vermächtnis lebt auf dem Schinderhannespfad weiter, einem 190 km langen Fernwanderweg im Naturpark Taunus. Der Weg lädt dazu ein, die schönsten Ecken dieser abwechslungsreichen Region in Hessen zu erkunden.

Unbestritten gehört der Schinderhannespfad zu den schönsten Fernwanderwegen Deutschlands. Mit idyllischen Pfaden, grünen Wäldern, historischen Stätten und charmanten Orten bietet er alles, was das Wanderherz begehrt. Der Wanderführer beschreibt den Weg in 10 Etappen. Darüber hinaus informiert er über Sehenswertes am Wegesrand, Unterkünfte, Einkehrmöglichkeiten und vieles mehr. Genaue Karten, Höhenprofile und GPS-Tracks helfen unterwegs bei der Orientierung.

Schinderhannespfad • Sebastian Steude

1. Auflage • 160 Seiten • Band 500

ISBN 978-3-86686-827-4 • € 15,90 [D]

Titel	Band	Seiten	ISBN	Preis [D]
Fernwanderwege				
Albsteig (HW1) / Albsüdrandweg (HW2)	119	256	978-3-86686-119-0	€ 16,90
Altmühltal-Panoramaweg Neuaufgabe 2026	304	ca. 128	978-3-86686-885-4	ca. € 14,00
Badische Weinwanderwege	434	96	978-3-86686-601-0	€ 9,90
Eifelsteig	226	224	978-3-86686-698-0	€ 16,90
Forststeig Elbsandstein	503	128	978-3-86686-845-8	€ 12,90
Fränkischer Rotwein Wanderweg	473	96	978-3-86686-687-4	€ 10,90
Freudenthalweg	496	160	978-3-86686-790-1	€ 14,90
Habichtswaldsteig	476	128	978-3-86686-730-7	€ 10,90
Harz: Hexenstieg	163	160	978-3-86686-814-4	€ 14,90
Heidschnuckenweg	358	192	978-3-86686-837-3	€ 15,90
Hermannsweg – Eggeweg	164	160	978-3-86686-784-0	€ 14,90
HOCHRHÖNER®	494	160	978-3-86686-783-3	€ 14,90
Kammweg Erzgebirge-Vogtland	468	128	978-3-86686-675-1	€ 10,90
Kellerwaldsteig mit Urwaldsteig Edersee	202	128	978-3-86686-623-2	€ 12,90
König-Ludwig-Weg	478	96	978-3-86686-732-1	€ 10,90
Malerweg Neuaufgabe 2026	263	ca. 96	978-3-86686-880-9	ca. € 12,00
Moselsteig	502	224	978-3-86686-829-8	€ 16,90
Natursteig Sieg	303	160	978-3-86686-346-0	€ 12,90
neanderland STEIG	477	160	978-3-86686-731-4	€ 14,90
Neckarsteig	315	128	978-3-86686-833-5	€ 12,90
Nibelungensteig	364	128	978-3-86686-793-2	€ 14,00
Rennsteig	113	160	978-3-86686-734-5	€ 12,90
Rheinburgenweg Neu 2026	510	ca. 128	978-3-86686-870-0	ca. € 14,00
Rheinsteig Neuaufgabe 2026	220	ca. 160	978-3-86686-868-7	ca. € 16,00
Rothaarsteig	154	160	978-3-86686-771-0	€ 14,90
Saar-Hunsrück-Steig	249	256	978-3-86686-629-4	€ 16,90
Schinderhannespfad	500	160	978-3-86686-827-4	€ 15,90
Schluchtensteig	356	96	978-3-86686-820-5	€ 10,90
Wasserfallweg mit Lieserpfad	454	160	978-3-86686-689-8	€ 12,90
Watzmantrek	332	128	978-3-86686-432-0	€ 10,90
Werra-Burgen-Steig Hessen	326	128	978-3-86686-421-4	€ 9,90
Westweg	483	160	978-3-86686-742-0	€ 14,90

Alpenüberquerungen

Alpe-Adria-Trail	420	192	978-3-86686-839-7	€ 16,90
E5 Oberstdorf – Meran/Bozen	323	288	978-3-86686-879-3	€ 19,00
Neuaufgabe 2026				
München – Venedig	270	288	978-3-86686-797-0	€ 18,90
Tegernsee – Sterzing	435	128	978-3-86686-836-6	€ 13,90

Fernwander-Tipp:



Ein Bein in Frankreich, eins in Deutschland: Am Dreiländereck in Perl beginnt der 366 km lange Moselsteig bis zum Deutschen Eck in Koblenz. Die Wanderung bietet eine Fülle spektakulärer Ausblicke, die sich stetig verändern und den Weg seit seinem Bestehen 2014 zu einem mehrfach ausgezeichneten Erlebnis machen. Trotz bester Beschilderung ist er anspruchsvoll – rund 14.500 Höhenmeter fordern selbst geübte Wanderer. Doch Wein, regionale Küche, Fachwerkidylle und die herzliche moselfränkische Art lassen die Mühen schnell verblassen.

Der Wanderführer beschreibt alle 24 Etappen mit detaillierten Karten, Höhenprofilen, GPS-Tracks sowie Tipps zu Unterkünften, Einkehr und Besonderheiten entlang des Weges.

Moselsteig • Iris Schulte Renger

1. Auflage • 224 Seiten • Band 502

ISBN 978-3-86686-829-8 • € 16,90 [D]

Tagestouren-Tipp:



Umgeben von Wald und Wiesen liegen in der Lüneburger Heide die größten zusammenhängenden Heideflächen Deutschlands – schon Anfang des 20. Jahrhunderts wurden hier erste Flächen für den Naturschutz reserviert. Heute lädt die liebevoll gepflegte Natur- und Kulturlandschaft zu wundervollen Wanderungen ein. Dieses Buch stellt 28 der schönsten Rundwanderwege, Tagestouren und Spaziergänge in der Lüneburger Heide vor, u. a. rund um Udeloh, Amelinghausen, Schneverdingen und Handeloh.


Zu jeder Wanderung informiert das Buch über Anreise, Einkehrmöglichkeiten usw. Zusätzlich gibt es Tipps zum Wandern mit Kindern, Buggy und Hund. Bei der Orientierung helfen genaue Wegbeschreibungen, kleine Wanderkarten und GPS-Tracks.

Lüneburger Heide • Norbert Rother

4. Auflage • 160 Seiten • 28 Tageswanderungen • Band 339

ISBN 978-3-86686-764-2 • € 14,90 [D]

Tipp Alpenüberquerung:



Die traumhafte Route von München nach Venedig gilt als absoluter Klassiker unter den Alpenüberquerungen. In 28 Tagesetappen (rund 560 km) überquert der Pfad die Alpen von Nord nach Süd. Unterwegs erleben Sie eine einzigartige landschaftliche Vielfalt: sanfte Gipfel in den Voralpen, die schroffen Spitzen der Tiroler Berggiganten und mediterran anmutende Weinberge am Südrand der Alpen.

Zu jeder Tagesetappe liefert das Buch eine ausführliche Wegbeschreibung mit allen Angaben zu Übernachtungsmöglichkeiten und öffentlichem Nahverkehr am Weg. Bei der Orientierung helfen genaue Karten und GPS-Tracks. Informationen zur durchwanderten Region und zu sehenswerten Abstechern fehlen ebenfalls nicht.



München – Venedig • Christian K. Rupp

2. Auflage • 288 Seiten • Band 270

ISBN 978-3-86686-797-0 • ca. € 18,90 [D]

Titel	Band	Seiten	ISBN	Preis [D]
Tageswanderungen				
Bayerischer Wald	433	160	978-3-86686-600-3	€ 12,90
Bergisches Land	368	160	978-3-86686-762-8	€ 14,90
Eifel Nord	340	160	978-3-86686-427-6	€ 12,90
Eifel Süd	396	160	978-3-86686-520-4	€ 12,90
Holsteiner Land	363	160	978-3-86686-752-9	€ 14,90
Lauenburger Seen	406	160	978-3-86686-534-1	€ 12,90
Leipzig und Umgebung	389	160	978-3-86686-794-9	€ 14,90
Lüneburger Heide	339	160	978-3-86686-764-2	€ 14,90
Mecklenburgische Seenplatte	405	160	978-3-86686-535-8	€ 12,90
München und Umgebung	380	160	978-3-86686-502-0	€ 12,90
Münsterland und Teutoburger Wald	479	160	978-3-86686-736-9	€ 14,90
Naturparks Schleswig-Holstein	428	160	978-3-86686-585-3	€ 12,90
Nordfriesland	431	160	978-3-86686-595-2	€ 12,90
Oberharz	386	160	978-3-86686-508-2	€ 12,90
Odenwald	469	160	978-3-86686-677-5	€ 14,90
Pfälzerwald und Deutsche Weinstraße	354	160	978-3-86686-444-3	€ 12,90
Ruhrgebiet	251	160	978-3-86686-500-6	€ 12,90
Saarland	409	160	978-3-86686-539-6	€ 12,90
Sauerland	393	160	978-3-86686-767-3	€ 14,90
Schlei	355	160	978-3-86686-455-9	€ 14,90
Schwäbische Alb	338	160	978-3-86686-438-2	€ 12,90
Schwarzwald	383	160	978-3-86686-505-1	€ 12,90
Stuttgart	475	160	978-3-86686-690-4	€ 12,90
Südliches Allgäu	401	160	978-3-86686-529-7	€ 12,90
Tatort Münster	362	128	978-3-86686-586-0	€ 10,90
Taunus und Rheingau	344	160	978-3-86686-761-1	€ 14,90
Tölzer Land	444	160	978-3-86686-616-4	€ 12,90
Traumpfade	456	160	978-3-86686-644-7	€ 12,90
Weinparadies Rheinhessen-Nahe	486	160	978-3-86686-746-8	€ 14,90
Wendland	357	160	978-3-86686-760-4	€ 14,90
Weserbergland	387	160	978-3-86686-509-9	€ 12,90
Westerwald mit Siebengebirge	488	160	978-3-86686-756-7	€ 14,90

Beliebte Wanderungen in Deutschland:






Beliebte Wanderungen in Skandinavien:



Fernwander-Tipp:



Auf dem früheren Patrouillenweg dänischer Zöllner entstand ein hochwertiger, prämierter Fernwanderweg: Der 85 km lange Gendarmstien verläuft in 5 Etappen am Nordufer der Flensburger Förde. Daran schließt der 62 km lange Alsstien an, der überwiegend der Ostküste von Als folgt. Nach einer Fährfahrt führt der 18 km lange Alssundstien zurück nach Sønderborg. Beide Wege ergänzen den Gendarmstien zu einer schönen Rundtour über Als und den Alssund.

Der Wanderführer liefert detaillierte Wegbeschreibungen, Infos zu Orten und Sehenswürdigkeiten sowie zahlreiche praktische Hinweise zu Übernachtung, Einkauf, Einkehr und Busverbindungen, wodurch sich viele Etappen flexibel planen lassen.

Gendarmstien • Wolfgang Bareldo


2. Auflage • 160 Seiten • Band 501

ISBN 978-3-86686-877-9 • € 15,00 [D]


Titel	Band	Seiten	ISBN	Preis [D]
Fernwanderwege				
Dänemark: Gendarmstien Neuaufgabe 2026	501	160	978-3-86686-877-9	€ 15,00
Dänemark: Bornholm	145	192	978-3-86686-798-7	€ 15,90
Finnland: Bärenrunde	85	128	978-3-86686-667-6	€ 10,90
Grönland: Arctic Circle Trail	137	160	978-3-86686-137-4	€ 12,90
Island: Trekking-Klassiker	28	288	978-3-86686-411-5	€ 16,90
Nordkalottleden über den E1	172	224	978-3-86686-670-6	€ 16,90
Norwegen: E1 Kautokeino – Nordkap	411	128	978-3-86686-541-9	€ 10,90
Norwegen: Hardangervidda	41	192	978-3-86686-696-6	€ 15,90
Norwegen: Jotunheimen Neuaufgabe 2026	82	ca. 192	978-3-86686-850-2	ca. € 17,00
Norwegen: Rondane	252	224	978-3-86686-627-0	€ 16,90
Schweden: Kungleden	18	224	978-3-86686-821-2	€ 16,90
Schweden: Padjelantaleden	261	96	978-3-86686-795-6	€ 10,90
Schweden: Skåneleden	451	160	978-3-86686-639-3	€ 12,90
Tageswanderungen				
Dänemark: Bornholm	145	192	978-3-86686-798-7	€ 15,90
Süddänemark: Südjütland und Fünen	507	160	978-3-86686-852-6	€ 15,00
Neu 2026				
Färöer	467	160	978-3-86686-858-8	€ 15,00
Finnisch-Lappland	348	160	978-3-86686-359-0	€ 12,90
Fjordnorwegen	306	160	978-3-86686-856-4	€ 14,90
Island	327	160	978-3-86686-766-6	€ 14,90
Lofoten	422	160	978-3-86686-576-1	€ 12,90
Mittelschweden	452	160	978-3-86686-640-9	€ 12,90
Schwedische Ostküste	481	160	978-3-86686-739-0	€ 14,90
Routenführer				
Norwegen: Nordkap-Route	95	192	978-3-86686-350-7	€ 14,90
Rund um Island auf der Ringstraße	192	352	978-3-86686-549-5	€ 19,90
Schweden: Vildmarksvägen	490	128	978-3-86686-774-1	€ 12,90
Wintercamping in Nordskandinavien	453	192	978-3-86686-641-6	€ 14,90
Radführer				
Dänemark: Bornholm	145	192	978-3-86686-798-7	€ 15,90
Schweden/Norwegen: Nordseeküstenradweg	228	224	978-3-86686-818-2	€ 16,90
Sprache und Landeskunde				
Oh, dieses Dänisch!	FS1	64	978-3-86686-920-2	€ 5,90
Oh, dieses Norwegisch!	FS7	59	978-3-86686-922-6	€ 5,90
Oh, dieses Schwedisch!	FS2	64	978-3-86686-921-9	€ 5,90



Beliebte Wanderungen Britische Inseln:



Tagestouren-Tipp:



Der Wanderführer stellt 31 sorgfältig ausgewählte Touren in den schönsten Landschaften von Wales vor – von den Bergen des Eryri-Nationalparks über die Küsten Pembrokeshires bis zu den Hügeln des Bannau-Brycheiniog-Nationalparks. Wasserfälle, alte Burgen und atemberaubende Aussichten sind allorts zu finden. Jede Route bietet detaillierte Angaben zu Länge, Schwierigkeit, Sehenswürdigkeiten sowie Hinweise zur Eignung für Kinder, Buggy oder Hunde. Die Auswahl umfasst barrierefreie Kurzwege, kindgerechte Touren, entspannte Halbtageswanderungen und anspruchsvolle Tagestouren, teils entlang bekannter Fernwanderwege. Das Buch richtet sich an alle, die die Vielfalt und Schönheit von Wales zu Fuß entdecken möchten und macht Lust auf einen ganzen Wanderurlaub im Land.

Wales • Ingrid Retterath

1. Auflage • 160 Seiten • 31 Tageswanderungen • Band 370
ISBN 978-3-86686-483-2 • € 15,00 [D]

Titel	Band	Seiten	ISBN	Preis [D]
Fernwanderwege				
Irland: Dingle Way	329	128	978-3-86686-853-3	€ 13,90
Irland: Kerry Way	62	160	978-3-86686-787-1	€ 14,90
Irland: Western Way	493	128	978-3-86686-781-9	€ 12,90
Irland: Wicklow Way	440	60	978-3-86686-607-2	€ 12,90
Schottland: Central Highlands & Cairngorms Nationalpark	190	160	978-3-86686-190-9	€ 12,90
Schottland: Skye Trail	471	96	978-3-86686-682-9	€ 10,90
Schottland: Speyside Way · Whisky Trail	43	192	978-3-86686-566-2	€ 14,90
Schottland: West Highland Way	26	160	978-3-86686-876-2	€ 15,00
Neuaufgabe 2026				
Wales: Offa's Dyke Path	98	192	978-3-86686-626-3	€ 14,90
Wales: Pembrokeshire Coastal Path	242	192	978-3-86686-668-3	€ 15,90


Tageswanderungen

Cornwall	366	160	978-3-86686-620-1	€ 12,90
Irlands Westküste	413	160	978-3-86686-544-0	€ 12,90
Kanalinseln	403	160	978-3-86686-531-0	€ 12,90
Lake District	382	160	978-3-86686-504-4	€ 12,90
Schottische Highlands	365	160	978-3-86686-415-3	€ 12,90
Wales	370	160	978-3-86686-483-2	€ 15,00

Routenführer

Irland: Shannon-Erne	53	224	978-3-86686-664-5	€ 16,90
Irland: Wild Atlantic Way	297	224	978-3-86686-661-4	€ 16,90
Schottland: North Coast 500	462	160	978-3-86686-651-5	€ 15,90

Routenführer-Tipp:



Die North Coast 500 (NC 500) gilt als eine der schönsten Küstenstraßen weltweit. In kürzester Zeit entwickelte sich die noch neue Route durch den Norden Schottlands zu einer der beliebtesten Touristenstrecken des Landes. Durch eine zauberhafte Landschaft führt die 516 Meilen (ca. 830 km) lange NC 500 von Inverness an die Westküste, immer an der Küste entlang in den äußersten Norden und zurück nach Inverness.

Der Reiseführer informiert über den Weg und die Region, beschreibt ausführlich den Streckenverlauf, gibt Wohnmobilreisenden Tipps für Übernachtungsplätze, Tank- und Versorgungsmöglichkeiten und stellt Highlights an der Strecke und in der näheren Umgebung vor. Kleine Karten verschaffen einen ersten Überblick über die Route.

North Coast 500 • Hartmut Engel

1. Auflage • 160 Seiten • Band 462

ISBN 978-3-86686-651-5 • € 15,90 [D]




Westeuropa

Niederlande
Luxemburg
Belgien
Frankreich, Korsika
Österreich
Schweiz


Weitere Titel Westeuropa
siehe Pilgerwege ab Seite 8
und Alpenüberquerungen Seite 13

Foto: Timm Humpfer • Örtzaler Urweg

Beliebte Wanderungen Westeuropa:



Fernwander-Tipp:



Auf dem Zöllnerpfad zwischen Le Faou und Audierne erleben Sie auf 12 Etappen und rund 240 km die charakteristische Küstenlandschaft der Bretagne. Die Route führt über die Crozon-Halbinsel und das Cap Sizun, vorbei an markanten Punkten wie dem Cap de la Chèvre und der Pointe du Raz sowie durch Douarnenez. Dabei wechseln sich Klippen, Strände, Buchten und kleine Häfen mit ruhigen, ursprünglichen Wegabschnitten ab.

Der Wanderführer bietet detaillierte Beschreibungen aller Etappen, Hinweise zur empfehlenswerten Ausrüstung sowie Tipps zu Unterkünften und regionaler Gastronomie. Ergänzt wird dies durch Informationen zu Geschichte und Kultur der Region, Kartenmaterial, Höhenprofile und GPS-Tracks, die online verfügbar sind.

Zöllnerpfad • Nina Rühlig

1. Auflage • 128 Seiten • Band 509

ISBN 978-3-86686-871-7 • € 14,00 [D]

Titel	Band	Seiten	ISBN	Preis [D]
Fernwanderwege				
Bretagne: Zöllnerpfad GR 34 Neu 2026	509	128	978-3-86686-871-7	€ 14,00
Frankreich: Cevennen Stevensonweg GR 70	275	160	978-3-86686-799-4	€ 15,90
Frankreich: GR 5 Genfersee – Nizza	107	224	978-3-86686-107-7	€ 16,90
Frankreich: GR 53/GR 5 Vogesendurchquerung	505	160	978-3-86686-848-9	€ 16,00
Frankreich: Pyrenäenweg GR 10	216	256	978-3-86686-840-3	€ 17,90
Frankreich/Schweiz/Italien: Montblanc-Rundweg TMB	87	144	978-3-86686-087-2	€ 12,90
Luxemburg: Mullerthal Trail	266	96	978-3-86686-841-0	€ 10,90
Luxemburg/Belgien: Lee Trail und Eislek Trail	417	160	978-3-86686-810-6	€ 14,90
Österreich: Adlerweg	359	192	978-3-86686-469-6	€ 14,90
Österreich: Berliner Höhenweg	482	96	978-3-86686-741-3	€ 10,90
Österreich: Ötztaler Urweg	460	128	978-3-86686-649-2	€ 10,90
Österreich: Salzburger Almenweg	264	128	978-3-86686-276-0	€ 9,90
Österreich: Verwallrunde	400	128	978-3-86686-528-0	€ 10,90
Schweiz: Bären trek	175	96	978-3-86686-831-1	€ 12,00
Trans-Korsika: GR 20	40	224	978-3-86686-665-2	€ 16,90
Tageswanderungen				
Belgische Ardennen	436	160	978-3-86686-603-4	€ 12,90
Bretagne	455	160	978-3-86686-643-0	€ 14,90
Luxemburg	377	160	978-3-86686-844-1	€ 14,90
Niederländische Küste	394	160	978-3-86686-518-1	€ 12,90
Österreich: Tuxertal und Umgebung Neu 2026	513	160	978-3-86686-895-3	€ 15,00
Sprache und Landeskunde				
Oh, dieses Niederländisch!	F58	64	978-3-86686-923-3	€ 5,90

Tagestouren-Tipp:



Die Bretagne ist als Urlaubsregion zu Recht beliebt. Zwischen rauen Küsten und lieblichen Dörfern, tiefen Wäldern und endlosen Sandstränden, zerklüfteten Felsen und Moorlandschaften liegt meist nur ein Katzensprung. Die Wanderungen in diesem Buch sind dabei durchweg familienfreundlich, da zahllose Strände, Seen und Flüsse zum Baden und Planschen einladen und an jeder Ecke Neues zu entdecken ist. Einzelne Wege sind mit geländegängigen Kinderwagen machbar. Kulturelles, Historisches und Kulinarisches runden dabei das Wandererlebnis ab. Begeben Sie sich auf alte Zöllnerwege, eine Bergetappe durch die Monts d'Arrée oder eine Inselumrundung. Dabei heißt die Bretagne auch im Frühling und im Herbst mit mediterranem Klima willkommen. Ein ideales Ziel für einen perfekten Genusswanderurlaub!

Bretagne • Astrid Holler

1. Auflage • 160 Seiten • 25 Tageswanderungen • Band 455
ISBN 978-3-86686-643-0 • € 14,90 [D]




Südeuropa

**Spanien, Balearen, Kanarische Inseln
Portugal, Madeira, Azoren
Italien, Sardinien, Liparische Inseln
Slowenien, Kroatien
Griechenland, Kreta, Kykladen
Türkei**

**Weitere Titel Südeuropa
siehe Pilgerwege ab Seite 8
und Alpenüberquerungen Seite 13**

Foto: Julian Gick · Südtirol: Meraner Höhenweg

Beliebte Wanderungen Südeuropa:



Fernwander-Tipp:



Ganz im Westen Portugals liegt ein Fernwanderweg, der zu Recht als einer der schönsten der Welt gilt. Wer gerne am Meer läuft, ist auf dem Fischerweg genau richtig. Auf überwiegend schmalen Pfaden schlängelt sich dieser auf rund 220 km an der Steilküste entlang, passiert kleine ehemalige Fischerdörfer und durchquert den Naturpark Südwest-Alentejo und Costa Vicentina auf seiner gesamten Länge. Dieses Buch hilft bei der Planung und Vorbereitung des Fischerwegs mit einfachen Etappenbeschreibungen sowie Tipps zu An- und Abreise, Unterkünften und Restaurants. Zudem bietet es Wissenswertes rund um Land und Leute, Flora und Fauna und zur Kulinarik des Landes. Ergänzt werden die Wegbeschreibungen durch Karten und Höhenprofile und auf der Internetseite des Verlags finden Sie GPS-Tracks zum Download.

Fischerweg • Nina Rühlig
2. Auflage • 128 Seiten • Band 498
ISBN 978-3-86686-865-6 • € 13,90 [D]

Titel	Band	Seiten	ISBN	Preis [D]
Fernwanderwege				
E4 Kreta Lefka Ori und Lasithi Neuaufgabe 2026	88	ca. 160	978-3-86686-862-5	ca. € 16,00
Griechenland: E4 Peloponnes	221	128	978-3-86686-775-8	€ 12,90
Griechenland: Zagori Trail Neuaufgabe 2026	442	ca. 160	978-3-86686-883-0	ca. € 16,00
Italien: Ligurischer Höhenweg Alta Via dei Monti Liguri	161	208	978-3-86686-161-9	€ 14,90
Italien: Trans-Apennin Via degli Dei	91	144	978-3-86686-091-9	€ 12,90
Mallorca: GR 221	414	160	978-3-86686-788-8	€ 14,90
Menorca: Camí de Cavalls GR 223	336	160	978-3-86686-754-3	€ 14,90
Portugal: Fischerweg	498	128	978-3-86686-865-6	€ 13,90
Portugal: Via Algarviana	298	192	978-3-86686-615-7	€ 14,90
Spanien: O Camiño dos Faros	427	128	978-3-86686-851-9	€ 14,90
Südtirol: Meraner Höhenweg Neu 2026	310	128	978-3-86686-878-6	€ 14,00
Türkei: Lykischer Weg	171	192	978-3-86686-866-3	€ 16,90

Tageswanderungen

Abruzzien	335	160	978-3-86686-753-6	€ 14,90
Algarve	432	160	978-3-86686-538-9	€ 12,90
Azoren	361	160	978-3-86686-471-9	€ 12,90
Emilia-Romagna	499	160	978-3-86686-825-0	€ 15,00
Fuerteventura	392	160	978-3-86686-514-3	€ 12,90
Galicien	443	160	978-3-86686-611-9	€ 12,90
Gardasee	333	160	978-3-86686-590-7	€ 12,90
Gran Canaria	450	160	978-3-86686-638-6	€ 12,90
Katalonien	350	160	978-3-86686-466-5	€ 12,90
Kreta Ost	449	160	978-3-86686-637-9	€ 12,90
Kreta West	448	160	978-3-86686-636-2	€ 12,90
Kroatien	360	160	978-3-86686-755-0	€ 14,90
Kykladen: Naxos, Amorgos und Kleine Kykladen Neu 2026	515	160	978-3-86686-897-7	€ 15,00
Liparische Inseln	334	160	978-3-86686-832-8	€ 14,90
Madeira	372	160	978-3-86686-485-6	€ 12,90
Mallorca	371	160	978-3-86686-484-9	€ 12,90
Meraner Land	391	160	978-3-86686-513-6	€ 14,90
Nordwestliche Dolomiten	446	160	978-3-86686-634-8	€ 12,90
Portugals Norden	410	160	978-3-86686-540-2	€ 12,90
Sardinien	384	160	978-3-86686-506-8	€ 12,90
Slowenien Neu 2026	508	160	978-3-86686-864-9	€ 15,00
Toskana	506	160	978-3-86686-849-6	€ 15,00
Vinschgau	381	160	978-3-86686-503-7	€ 12,90

Sprache und Landeskunde

Oh, diese Mallorquiner!	E-Book	978-3-86920-809-1	€ 3,99
-------------------------	--------	-------------------	--------







Foto: Jan Dohren · Peaks of the Balkans

Slowakei
Polen
Montenegro
Albanien
Kosovo
Georgien
Nepal

Titel	Band	Seiten	ISBN	Preis [D]
Fernwanderwege				
Nepal: Langtang, Gosainkund, Helambu & Tamang Heritage Trail	152	192	978-3-86686-152-7	€ 14,90
Peaks of the Balkans Neuauflage 2026	349	128	978-3-86686-835-9	€ 14,00
Slowakei: Weg der Helden (E8)	308	160	978-3-86686-388-0	€ 12,90
Slowakei/Polen: Trekkingklassiker in der Hohen und Belaer Tatra	458	160	978-3-86686-646-1	€ 12,90
Tageswanderungen				
Georgien	429	160	978-3-86686-568-6	€ 12,90

Beliebte Wanderungen Osteuropa und Übersee:



Amerika, Neuseeland und Afrika

USA

Kanada

Neuseeland

Tansania

Foto: Robert Stapper - USA: Appalachian Trail


Titel	Band	Seiten	ISBN	Preis [D]
Fernwanderwege				
Kanada: West Coast Trail	29	128	978-3-86686-029-2	€ 9,90
USA: Appalachian Trail	412	128	978-3-86686-543-3	€ 10,90
Tageswanderungen				
Neuseeland Nordinsel	407	160	978-3-86686-536-5	€ 14,90
Neuseeland Südinsel	408	160	978-3-86686-596-9	€ 12,90
USA Nationalparks I	415	160	978-3-86686-546-4	€ 12,90
USA Nationalparks II	416	160	978-3-86686-594-5	€ 12,90
Tageswanderungen entlang beliebter Wohnmobilrouten				
Kanada: Zwischen Vancouver Island und Rocky Mountains Neu 2026	511	160	978-3-86686-874-8	€ 15,00
Reiseberichte				
Ab nach Alaska	<i>E-Book</i>		978-3-86920-373-7	€ 9,99
Kilimanjaro Lesebuch	126	160	978-3-86686-126-8	€ 10,90
Pacific Crest Trail	<i>E-Book</i>		978-3-86920-123-8	€ 9,99



Titel	Band	Seiten	ISBN	Preis [D]
Ratgeber				
Ratgeber rund um den Wohnwagen	318	160	978-3-86686-524-2	€ 9,90
Ratgeber rund ums Wohnmobil	24	160	978-3-86686-618-8	€ 9,90
Reinigung und Pflege von Wohnmobil und Wohnwagen	378	96	978-3-86686-493-1	€ 9,90
Vom Pkw zum Minicamper	441	128	978-3-86686-633-1	€ 9,90
Wohnmobil in USA und Kanada	77	160	978-3-86686-410-8	€ 10,90
Routenführer				
Irland: Wild Atlantic Way	297	224	978-3-86686-661-4	€ 16,90
Schottland: North Coast 500	462	160	978-3-86686-651-5	€ 15,90
Norwegen: Nordkap-Route	95	192	978-3-86686-350-7	€ 14,90
Rund um Island auf der Ringstraße	192	352	978-3-86686-549-5	€ 19,90
Schweden: Vildmarksvägen	490	128	978-3-86686-774-1	€ 12,90
Wintercamping in Nordskandinavien	453	192	978-3-86686-641-6	€ 14,90
Tageswanderungen entlang beliebter Wohnmobilstrecken				
Kanada: Zwischen Vancouver Island und Rocky Mountains Neu 2026	511	160	978-3-86686-874-8	€ 15,00
Reiseberichte				
On the Road	425	192	978-3-86686-580-8	€ 10,90
Tausend Tage Wohnmobil	130	350	978-3-86686-403-0	€ 14,90
Womosapiens	272	128	978-3-86686-474-0	€ 8,90

Kreuzfahrten, Reisehandbücher und Bildbände

Foto: Thorsten Hoyer • Der Snowman Trek in Bhutan



Polarforscher Dr. Christian Walther beschreibt über 60 besondere Orte, die sich als Ausgangspunkt für eine Reise zum Südpol eignen, von Südgeorgien bis zu den Falklandinseln. Darüber hinaus gibt er wichtige Tipps und Hinweise zu möglichen Reiserouten, Ausrüstung und Umweltaspekten. Ergänzt wird der Band durch eine landeskundliche Einführung in Flora, Fauna und Geschichte, bebildert mit atemberaubenden Fotos, die Lust machen, die Vielfalt des Kontinents für sich zu entdecken.

Antarktis • Dr. Christian Walther

12. Auflage • 256 Seiten • ISBN 978-3-86686-967-7 • € 34,00 [D]




Der legendäre Snowman Trek gilt als eine der schönsten und zugleich härtesten Trekkingrouten der Welt. Der Weg durch die faszinierende Bergwelt des Himalayas überwindet 14 Pässe mit Höhen bis zu 5.400 m. Thorsten Hoyer erzählt in seinem Buch in mitreißenden, gefühlvollen Texten von kräftezehrenden Etappen, eiskalten Zelt Nächten in der Einsamkeit, atemberaubenden Ausblicken auf die Eisriesen des Himalayas und berührenden Begegnungen mit den Menschen vor Ort. Zahlreiche Fotos vermitteln einen Eindruck der einzigartigen Landschaft.

Der Snowman Trek in Bhutan • Thorsten Hoyer

1. Auflage • 204 Seiten • ISBN 978-3-86686-645-4 • € 29,80 [D]

Titel	Seiten	ISBN	Preis [D]
Antarktis (Hardcover, 17 x 24 cm)	256	978-3-86686-967-7	€ 34,00
Hurtigruten: Mit dem Postschiff von Bergen nach Kirkenes	192	978-3-86686-717-8	€ 14,90
Der Snowman Trek in Bhutan (Hardcover, 21 x 21 cm)	204	978-3-86686-645-4	€ 29,80


Wanderführer



Die schönsten **Fernwanderwege**, **Pilgerwege** und **Tagestouren** in Deutschland, Europa und weltweit!

- allgemeine Infos zu Themen wie Anreise, Reisezeit u. v. m.
- detaillierte Wegbeschreibungen mit Tipps für Übernachtungs- und Verpflegungsmöglichkeiten
- bei Tagestouren: Bewertung jeder Wanderung zum Schwierigkeitsgrad und Tauglichkeit für Kinder(wagen) und Hunde
- bei Pilgerwegen: Informationen zu Pilgerherbergen und Stempelstellen
- Wissenswertes zu Sehenswürdigkeiten und Besonderheiten entlang des Weges
- detaillierte Karten und Höhenprofile zu jeder Etappe, Übersichtskarte in der Umschlagklappe, einprägsame Symbole
- kostenlose GPS-Tracks zum Download
- Änderungen zu Wegführung, Öffnungszeiten usw. als kostenlose Updates über unsere Website abrufbar
- leichtes und handliches Format: nur 11,5 x 16,5 cm

Routenführer



Für Caravan, Wohnmobil und PKW, Fahrrad und E-Bike sowie Hausboot.

Schwerpunkt: Skandinavien und Britische Inseln

Basiswissen für draußen



Trekking, Camping, Pilgern, Caravaning, Klettern, Natur erforschen, Ausrüstung, Geocaching, Outdoor-Küche, Survival...

...und zahlreiche weitere Outdoor-Themen!

Erhältlich im Buchhandel, in Ausrüstungsläden oder direkt über die Verlagshomepage

Conrad Stein Verlag

Am Markt 22
59514 Welver

Tel: 023 84/96 39 12
info@conrad-stein-verlag.de
www.conrad-stein-verlag.de



conrad-stein-verlag.de



/outdoorverlag

