


OUTDOOR

Vorschau 2026



Foto: Evelyn und Ralph Scheer • Slowenien • Band 508

**Wandern • Pilgern • Tagestouren
Routenführer • Basiswissen**



Bretagne: Zöllnerpfad GR 34

Auf dem Zöllnerpfad von Le Faou nach Audierne wandern Sie in zwölf Etappen rund 240 km durch die Küstenlandschaft der Bretagne – vorbei an beeindruckenden Klippen, Stränden und kleinen Häfen. Die Route führt über das Cap de la Chèvre und die Pointe du Raz, durch Douarnenez und verläuft überwiegend auf naturbelassenen Wegen. Wer Ruhe und schöne Landschaft sucht, ist hier genau richtig.

Autorin:
Nina Rühling

ISBN 978-3-86686-871-7
1. Auflage 2026
Warengruppe 1 322

128 Seiten
11,5 x 16,5 cm
OutdoorHandbuch Band 509



Januar 2026

€ 14,00 [D]



9 783866 868717



Südtirol: Meraner Höhenweg

Auf dem Meraner Höhenweg wandern Sie ca. 95 km entlang von Kaskaden und Wasserfällen, mit Weitblicken auf Südtirols tief gekerbte Täler und schneebedeckte Gipfel. Durch den Zuweg ab Meran und zwei lohnenswerte Extraetappen kann der Höhenweg auf 135 km verlängert werden. Der Weg bietet alpines Flair, reiche Flora und Fauna sowie alte Bergalmen mit bäuerlicher Küche. Mit dem hohen Abwechslungsreichtum zählt er zu den europäischen Spitzen-Weitwanderwegen.

Autor:
Dr. Julian Gick

ISBN 978-3-86686-878-6
1. Auflage 2026
Warengruppe 1 322

128 Seiten
11,5 x 16,5 cm
OutdoorHandbuch Band 310



Januar 2026

€ 14,00 [D]



9 783866 868786



Tuxertal und Umgebung 30 Touren zwischen Almwiesen und imposanten Dreitausendern

Das grüne Gletschertal Tux begeistert Wandernde jeden Anspruchs. Satte Almwiesen, klare Bergseen, tosende Wasserfälle, karge Gebirgslandschaften und imposante Dreitausender treffen am Ende des Zillertals zusammen – gekrönt vom Hintertuxer Gletscher am Talschluss.



Autorin:
Carolin Köhne

ISBN 978-3-86686-895-3
1. Auflage 2026
Warengruppe 1 322

160 Seiten
11,5 x 16,5 cm
OutdoorHandbuch Band 513



April 2026

€ 15,00 [D]



9 783866 868953





Slowenien 25 Wanderabenteuer zwischen Alpen und Adria

Alpengipfel, die sich bis auf knapp 3.000 m in den Himmel erheben, dichte Urwälder, blumenübersäte Hügel, tiefe Höhlen, smaragdgrüne Flüsse, geheimnisvolle Mooregebiete und eine malerische Küste: Slowenien verzaubert auf kleiner Fläche mit einer Landschaftsvielfalt, die ihresgleichen sucht.

Autoren:
Evelyn und Ralph Scheer

März 2026

€ 15,00 [D]



ISBN 978-3-86686-864-9
1. Auflage 2026
Warengruppe 1 322

160 Seiten
11,5 x 16,5 cm
OutdoorHandbuch Band 508



Rheinsteig von Bonn nach Wiesbaden

Von Bonn bis Wiesbaden verläuft der Rheinsteig auf der rechten Rheinseite und durchquert dabei auf seinen 320 km neben Siebengebirge und Rheingau das gesamte UNESCO-Welterbe Oberes Mittelrheintal. Auf 20 Etappen erschließen sich die beeindruckenden Felsformationen des Rheintals, pittoreske Städtchen, steile Weinberge, mittelalterliche Klöster und einst mächtige Burgen und Schlösser.

Autor:
Joachim Rau

ISBN 978-3-86686-868-7
1. Auflage 2026
Warengruppe 1 321

ca. 160 Seiten
11,5 x 16,5 cm
OutdoorHandbuch Band 220



April 2026

ca. € 16,00 [D]



Rheinburgenweg von Rolandseck nach Bingen

Vom Rolandseck bis Bingen lädt der 200 km lange Rheinburgenweg auf 13 Etappen dazu ein, das linke Rheintal zu erwandern und dabei das UNESCO-Welterbe Oberes Mittelrheintal auf seiner gesamten Länge kennenzulernen. Die Route führt an Schlössern, Burgen und Burgruinen ebenso vorbei wie an steilen Felsformationen des Rheintals, Weinbergen und historischen Städtchen – immer dorthin, wo der Rhein am schönsten ist.

Autor:
Joachim Rau

ISBN 978-3-86686-870-0
1. Auflage 2026
Warengruppe 1 321

ca. 128 Seiten
11,5 x 16,5 cm
OutdoorHandbuch Band 510



Mai 2026

ca. € 14,00 [D]





Süddänemark

30 Touren in Südjütland und auf Fünen

Entdecke Touren entlang ehemaliger Bahntrassen und Bäche, durch Wiesen und Wälder, Felder und Flusstäler, Dünen und Deiche sowie Heide und hyggelige Städte wie Ribe oder Tønder. Jede Wanderung bietet Highlights – kulturelle oder natürliche Besonderheiten sowie tolle Aussichten – und viele Touren lassen sich dank zahlreicher Variationen bequem abkürzen oder verlängern.

Autor:
Wolfgang Barelds


April 2026

€ 15,00 [D]



ISBN 978-3-86686-852-6
1. Auflage 2026
Warengruppe 1 322

160 Seiten
11,5 x 16,5 cm
OutdoorHandbuch Band 507



Kykladen

28 Touren auf Naxos, Amorgos und den Kleinen Kykladen

Die Kykladen verzaubern mit magischem Licht, azurblauem Meer, goldenen Stränden und ihrer unverwechselbaren Architektur. Der Wanderführer stellt die schönsten Touren auf Naxos, Amorgos, Iraklia, Donousa, Koufonisi und Schinoussa vor. Viele Routen führen zu Insel-Highlights, die ausschließlich zu Fuß erreichbar sind.

Autor:
Till Böhmer

August 2026

€ 15,00 [D]



ISBN 978-3-86686-897-7
1. Auflage 2026
Warengruppe 1 322

160 Seiten
11,5 x 16,5 cm
OutdoorHandbuch Band 515



Kanada

30 Touren zwischen Vancouver Island und Rocky Mountains


Der Südwesten Kanadas ist bekannt für seine atemberaubenden Landschaften zwischen gemäßigttem Regenwald und Pazifikküste, Prärie und Weinbergen sowie schroffen Gipfeln und Gletschern. Alle Wanderungen liegen entlang der beliebten Reisestrecke Vancouver - Calgary und sind leicht erreichbar.



Autorin:
Regina Stockmann

ISBN 978-3-86686-874-8
1. Auflage 2026
Warengruppe 1 326


160 Seiten
11,5 x 16,5 cm
OutdoorHandbuch Band 511



Mai 2026

€ 15,00 [D]





Januar 2026

€ 16,00 [D]



Dänemark: Gendarmstien mit Alsstien und Alssundstien

Am Nordufer der Flensburger Förde schlängelt sich der 85 km lange Gendarmstien („Gendarmenpfad“). Der abwechslungsreiche Küstenweg führt entlang der deutsch-dänischen Grenze zu Steilufern, Stränden, Schlössern, Haffs und Häfen. Kombiniert mit Alsstien und Alssundstien ergibt sich zusätzlich eine nette Runde als östliche Ergänzung zum Gendarmstien.

Autor:

Wolfgang Barelds

ISBN 978-3-86686-877-9

2. Auflage 2026

Warengruppe 1 322

160 Seiten

11,5 x 16,5 cm

OutdoorHandbuch Band 501



E4 Kreta Lefka Ori und Lasithi

Hohe Berge, tiefe Schluchten, einsame Strände, dazu so viel Sonne wie kaum anderswo in Europa: Nicht ohne Grund ist Kreta ein beliebtes Ziel zum Wandern. Beschrieben werden 2 Teilstrecken des E4: entlang Kretas Südwestküste und durch die Lefka Ori (125 km) und durch die Präfektur Lasithi zum östlichen Ende der Insel nach Kato Zakros (145 km).

Autoren: Berend Wolffenbittel, Wolfgang Barelds, Jonas Bublak

ISBN 978-3-86686-862-5

4. Auflage 2026

Warengruppe 1 322

ca. 160 Seiten

11,5 x 16,5 cm

OutdoorHandbuch Band 88

März 2026

ca. € 16,00 [D]



Griechenland: Zagori Trail inklusive Vikos-Schlucht

Der Zagori Trail ist ein echter Geheimtipp! Die Rundwanderung umfasst sieben abwechslungsreiche Etappen, die flexibel verkürzt oder verlängert werden können. Darüber hinaus enthält das Buch Extratouren zu besonderen Highlights, wie den Aussichtspunkten Beloi, Oxia und Vikos. Zusätzlich ist eine ausführliche Beschreibung für den Aufstieg auf den höchsten Gipfel des Olymps, den Mytikas enthalten.

**Autoren:**

Diana und Lars Steinhagen

ISBN 978-3-86686-883-0


2. Auflage 2026

Warengruppe 1 322

ca. 160 Seiten

11,5 x 16,5 cm

OutdoorHandbuch Band 442



Mai 2026

ca. € 16,00 [D]





Mai 2026

ca. € 16,00 [D]



Norwegen: Jotunheimen

Jotunheimen – das Heim der Riesen – ist eine der beeindruckendsten Bergwanderregionen Norwegens. Zwischen Gipfeln und Graten liegen tiefe Täler mit Flüssen, Wasserfällen und wunderschönen Seen. Das Gebiet ist durchzogen von markierten Wanderwegen und Hütten und gilt als das besterschlossene Wandergebiet Norwegens. Die vorgestellten Touren – eine 6-tägige West-Ost-Querung, sowie eine 6-tägige Rundwanderung – führen zu den schönsten Punkten in Jotunheimen.

Autor:

Erik Van de Perre

ISBN 978-3-86686-850-2

5. Auflage 2026

Warengruppe 1 322

ca. 160 Seiten

11,5 x 16,5 cm

OutdoorHandbuch Band 82



Altmühltal-Panoramaweg

Duftende Wacholderheiden, imposante Jurafelsen, angenehm schattige Buchenwälder und immer wieder atemberaubende Ausblicke auf die Altmühl, die sich gemütlich durch eine liebliche Landschaft windet. Und als wäre das noch nicht genug, wollen links und rechts der vorbildlichen Markierungen auch Burgen, Fossilien und Biergärten entdeckt werden. Der Altmühltal-Panoramaweg hat auf seinen 200 km so einiges zu bieten.

Autor:

Michael Hennemann

Mai 2026

ca. € 14,00 [D]



ISBN 978-3-86686-885-4

2. Auflage 2026

Warengruppe 1 322

ca. 128 Seiten

11,5 x 16,5 cm

OutdoorHandbuch Band 304



Peaks of the Balkans

Mitten im Dreiländereck zwischen Albanien, Kosovo und Montenegro befindet sich dieser außergewöhnliche Fernwanderweg. Der Wanderführer liefert eine genaue Beschreibung der knapp 187 km langen Route durch die faszinierende Landschaft rund um die „Gipfel des Balkans“. Mit vielen Tipps z. B. zu Anreise, Grenzübertritten, Reisewetter, Unterkünften sowie Exkursen zu Land und Leuten beinhaltet das Buch alles, was man für eine Wanderung auf diesem Weg braucht.



Autor:

Jan Dohren

ISBN 978-3-86686-835-9


2. Auflage 2026

Warengruppe 1 322

128 Seiten

11,5 x 16,5 cm

OutdoorHandbuch Band 349



Januar 2026

bereits angekündigt

€ 14,00 [D]



Wander- und Pilgerführer

**Portugal: Fischerweg**

Band 498
ISBN 978-3-86686-865-6
€ 13,90 [D]

**Türkei: Lykischer Weg**

Band 171
ISBN 978-3-86686-866-3
€ 16,90 [D]

**GR 53/GR 5 Vogesendurchquerung**

Band 505
ISBN 978-3-86686-848-9
€ 16,00 [D]

**Luxemburg: Mullerthal Trail**

Band 266
ISBN 978-3-86686-841-0
€ 10,90 [D]

**Tegernsee-Sterzing**

Band 435
ISBN 978-3-86686-836-6
€ 13,90 [D]



Wander- und Pilgerführer

**Schweden: Kungleden**

Band 18
ISBN 978-3-86686-821-2
€ 16,90 [D]

**Heidschnuckenweg mit Heideschleifen**

Band 358
ISBN 978-3-86686-837-3
€ 15,90 [D]

**Via Francigena**

Band 201
ISBN 978-3-86686-842-7
€ 19,90 [D]

**Schweiz: Jakobsweg**


Band 117
ISBN 978-3-86686-854-0
€ 18,90 [D]

**Camino Primitivo**


Band 141
ISBN 978-3-86686-482-5
€ 16,90 [D]



Tageswanderungen

**Emilia-Romagna**

Band 499
ISBN 978-3-86686-825-0
€ 15,00 [D]

**Wales**

Band 370
ISBN 978-3-86686-483-2
€ 15,00 [D]

**Karte • Kompass • GPS**

Band 4
ISBN 978-3-86686-869-4
€ 10,00 [D]

**Trekking Ultraleicht**

Band 184
ISBN 978-3-86686-770-3
€ 12,90 [D]

**Essbare Wildpflanzen**

Band 5
ISBN 978-3-86686-393-4
€ 10,90 [D]



Basiswissen für draußen

Kontakt

Ricarda Kuschma

Tel: +49 (0) 23 84/96 39 12

r.kuschma@conrad-stein-verlag.de

Download Gesamtkatalog

Unseren Katalog finden Sie im Servicebereich unserer Homepage, über den QR-Code oder unter:

www.conrad-stein-verlag.de/katalog/



Auslieferung Deutschland

PROLIT
PARTNER-PROGRAMM

Prolit

Siemensstr. 16 • 35463 Fernwald

Tel: +49 (0) 641/943 93-0 • Fax: -93

Nina Kallweit • Tel: +49 (0) 641/943 93-24 • Fax: -89

n.kallweit@prolit.de

Julia Diehl • Tel: +49 (0) 641/943 93-201

j.diehl@prolit.de

Auslieferung & Vertretung Schweiz

AVA Verlagsauslieferung AG

Industrie Nord 9 • 5634 Merenschwand

Auslieferung: Tel: +41 44 762 42-00 • Fax: -10

avainfo@ava.ch

Vertretung: +41 44 762 42-58

verlagsservice@ava.ch

Auslieferung & Vertretung Österreich

freitag & berndt und Artaria KG

Industriestr. 10 • 2120 Wolkersdorf

Tel: +43 1/869 90 90-84, -85, -86

Fax: +43 1/869 88 55

sales@freitagberndt.com

Auslieferung & Vertretung Niederlande

Willems Adventure

Pilootweg 11G • 4696RJ Stavenisse

Tel: +31 85/877 22 15 • Fax: +31 84/883 77 15

hello@willemsadventure.nl

Auslieferung & Vertretung Spanien



Mapiberia f&b

Calle Rio Cea, 3-2,

Pol. Ind. Las Hervencias • 05004 Ávila

Tel: +34 920 03 01 06

info@mapiberia.com



Wanderführer

zu den schönsten **Fernwanderwegen**, **Pilgerwegen** und **Tagestouren** in Deutschland, Europa und weltweit!

- allgemeine Infos zu Themen wie Anreise, Reisezeit u. v. m.
- detaillierte Wegbeschreibungen mit Tipps für Übernachtungs- und Verpflegungsmöglichkeiten
- Wissenswertes zu Sehenswürdigkeiten und Besonderheiten entlang des Weges
- detaillierte Karten und Höhenprofile zu jeder Etappe, Übersichtskarte in der Umschlagklappe
- bei Tagestouren: Bewertung jeder Wanderung mit einprägsamen Symbolen, u. a. zum Schwierigkeitsgrad und Tauglichkeit für Kinder(wagen) und Hunde
- bei Pilgerwegen: Informationen zu Pilgerherbergen und Stempelstellen
- leichtes und handliches Format: nur 11,5 x 16,5 cm
- GPS-Tracks zum Download

Routenführer

- für Caravan, Wohnmobil, PKW, Fahrrad und E-Bike

Schwerpunkt: Skandinavien und Britische Inseln

Basiswissen für draußen

- Trekking, Camping, Caravaning, Pilgern, Klettern, Geochaching, Natur erforschen, Ausrüstung, Survival, Outdoor-Küche

...und zahlreiche weitere Outdoor-Themen!

Conrad Stein Verlag

Am Markt 22
59514 Welter

Tel: 023 84/96 39 12

info@conrad-stein-verlag.de

www.conrad-stein-verlag.de

/outdoorverlag



Wir kooperieren mit:



v/bTIX